

Université Mohammed V – Souissi

Institut des Etudes Africaines

Rabat



جامعة محمد الخامس السويسي

معهد الدراسات الإفريقية

الرباط

سلسلة : أطروحات (2)

التسرب الإسباني إلى شواطئ الصحراء المغربية

(1860 – 1934)

نور الدين بلحداد

منشورات معهد الدراسات الإفريقية

2008

Université Mohammed V – Souissi
Institut des Etudes Africaines
Rabat



جامعة محمد الخامس السويسي
معهد الدراسات الإفريقية
الرباط

سلسلة : أطروحات (2)

التسرب الإسباني إلى شواطئ
الصحراء المغربية
(1860 – 1934)

نور الدين بلحداد

منشورات معهد الدراسات الإفريقية

2008

التسرب الإسباني إلى شواطئ الصحراء المغربية
(1860 – 1934)

مطبعة المعارف الجديدة

رقم الإيداع القانوني : 2008/401
رمذك : 9981-37-052-05

فهرس الموضوعات

مقدمة..... 9

الفصل الأول

الظروف الطبيعية والمؤهلات الاقتصادية والبشرية للصحراء المغربية

- الإقليم 13

- السكان 26

- الأنشطة الاقتصادية 64

الفصل الثاني

الأطماع التوسعية الإسبانية في سواحل الصحراء المغربية

- الأطماع التوسعية الإسبانية في سواحل الصحراء المغربية 68

- تجدد المطالب الإسبانية الخاصة بالجنوب المغربي 88

- نتائج المفاوضات المغربية - الإسبانية 98

- التدابير الاقتصادية التي حاول السلطان مولاي الحسن الأول إنجازها

في الجنوب المغربي لعرقلة المشاريع الإسبانية 101

الفصل الثالث

المحاولات الإسبانية الأولى لاحتلال سواحل وادي الذهب

(1884-1900)

- المحاولات الإسبانية الأولى لاحتلال سواحل وادي الذهب (1884-1900) 104
- موقف الحكومة الإسبانية من نتائج البعثتين 117
- رد فعل المخزن المغربي على احتلال إسبانيا لسواحل وادي الذهب 118
- تنافس الدول الأوروبية على احتلال سواحل المغرب الجنوبية 124
- موقف إسبانيا من التنافس على احتلال سواحل الصحراء المغربية 131
- رد فعل المخزن المغربي على محاولات الأجانب في سواحل بلاده الجنوبية 137
- موقف إسبانيا من سياسة المخزن في الجنوب المغربي 144

الفصل الرابع

الاتفاقيات الإسبانية - الفرنسية الخاصة باقتسام سواحل الصحراء المغربية

(1900-1912)

- اتفاقية 27 يونيو 1900، الخاصة بتحديد الممتلكات الإسبانية والفرنسية في إفريقيا الغربية، وسواحل الصحراء، وساحل خليج غينيا 149
- الرأي العام الإسباني ونتائج اتفاقية 27 يونيو 1900 157
- موقف المخزن المغربي من الاتفاقية التي وقعتها فرنسا وإسبانيا سنة 1900 . 158
- تجدد المفاوضات بين فرنسا وإسبانيا حول السواحل المغربية الواقعة بين وادي درعة ورأس بوجدور سنة 1902 160
- موقف إسبانيا من الاتفاق الموقع بين فرنسا وبريطانيا سنة 1904 164

- رد فعل المخزن المغربي بعد التوقيع على اتفاق 3 أكتوبر 1904 168
- موقف إسبانيا من الخلاف المغربي - الفرنسي حول أدرار 179
- رد فعل السلطان على التهديدات الإسبانية 183
- استئناف المفاوضات المغربية - الإسبانية الخاصة بساحل إفني 187

الفصل الخامس

مقاومة القبائل الصحراوية للتوسع الاستعماري الفرنسي والإسباني

في سواحل المغرب الجنوبية (1912-1934)

- المرحلة الأولى (1912-1919) 196
- المرحلة الثانية (1920-1926) 213
- المرحلة الثالثة (1926-1934) 225
- خاتمة 247
- ملحق الوثائق 251
- ملحق الصور 369
- البيبليوغرافيا 383
- Résumé en français 5

مقدمة

يتعلق موضوع هذه الدراسة بالنتسرب الإسباني إلى شواطئ الصحراء المغربية بين سنتي 1860 و1934. وقد حاولنا جهد المستطاع إعطاء صورة حقيقية وموضوعية عن تاريخ المنطقة المدروسة، مبتعدين عن الذاتية والنظرة الضيقة. والسبب في ذلك يعود إلى أن موضوع مغربية الصحراء مازال يطفو على الساحة الوطنية ويشغل بال بعض الهيئات الدولية، وذلك نظرا لتعنت أعداء وحدتنا الترابية ومواقفهم العدائية في استرجاع المغرب لصحرائه. كما أننا حاولنا في هذه الدراسة الكشف بالحجج العلمية والتوثيقية، عن بطلان المزاعم الاستعمارية التي كانت تدعي في نهاية القرن التاسع عشر، أن سلطة المخزن المغربي لم تكن تتجاوز بلاد درعة، وأن الصحراء كانت أرض خلاء لا تمت بصلة للمغرب.

وقد حصرنا الفترة الزمنية المخصصة لهذه الدراسة بين سنتي 1860 و1934، مع العلم أنها لا تكفي للإحاطة بكل الأحداث والوقائع التي شهدتها الصحراء المغربية، لكننا اعتبرنا سنة 1860، هي السنة التي بدأ فيها التنافس الأجنبي لاحتلال سواحل المغرب الجنوبية. خاصة بعد انهزام المغرب في حرب تطوان والتزامه بموجب المادة الثامنة في معاهدة 1860، بالسماح لإسبانيا ببناء مركز للصيد البحري في سواحل بلاده الجنوبية. أما سنة 1934 فقد كانت سنة دالة على نهاية مرحلة طويلة في كفاح أبناء الصحراء ومقاومتهم للاستعمار الفرنسي والإسباني، واستسلامهم بعد نفاذ أسلحتهم وذخيرتهم الحربية.

ولكي لا ننعث بالتعصب أو الافتراء على التاريخ، فقد اعتمدنا في مادة هذه الدراسة على الأصول المكتوبة حسب ما توفر لدينا في وثائق محلية أو أجنبية، كما أننا قمنا بعدة زيارات ميدانية للأقاليم الصحراوية بغية التعرف على طبيعتها وعلى ساكنتها والوقوف بعين المكان الذي كان مسرحا للعديد من المعارك والأحداث الحاسمة في تاريخ المنطقة. كما أننا قمنا بقراءة مستفيضة للعديد من الوثائق والسجلات والكنائش المخزنية التي تزرخ بها الخزانة الحسنية بالرباط، وحاولنا مقارنتها بالوثائق الأجنبية لاستجلاء الحقيقة التاريخية. فاتجهنا نحو إسبانيا للاطلاع على وثائق وزارة خارجيتها، لكننا فوجئنا بامتناع المسؤولين الإسبانين. وأمام هذا التعتن قررنا الذهاب إلى فرنسا للاطلاع على وثائق وزارة خارجيتها، لأنها كانت لها أطماع استعمارية واضحة منذ نهاية القرن التاسع عشر بخصوص سواحل المغرب الجنوبية. وقد حصلنا على كبير فائدة من خلال تصفحنا لوثائق الكي دورساي (Quai - D'Orsay) ووثائق الأرشيف الدبلوماسي بمدينة نانط (Nantes).

وقد مكنتنا هذه المادة الوثائقية والمصدرية التي توفرت في تقسيم هذه الدراسة إلى خمسة فصول.

الفصل الأول خصصناه للحديث عن الظروف الطبيعية والمؤهلات الاقتصادية والبشرية. واعتبرناه دعامة أساسية لفهم ذهنية ساكنة الصحراء. وكيف تعاملت مع الأحداث التي شهدتها بلادها منذ سنة 1860.

أما الفصل الثاني فقد نظرنا فيه للأطماع التوسعية الإسبانية في سواحل المغرب الجنوبية منذ أواخر القرن الخامس عشر إلى حدود سنة 1883، وكشفنا فيه عن عدة حقائق تاريخية موثقة توضح مدى رفض سلاطين المغرب لكل الاقتراحات التي قدمتها إسبانيا لهم للتنازل لها عن قطعة أرض في سواحل المغرب الجنوبية لبناء مركز للصيد البحري. وعالجنا في هذا الفصل كذلك موقف المخزن المغربي في مسألة احتلال بريطانيا لساحل طرفاية. وما ترتب عليه من نتائج تخص العلاقات الثنائية بين البلدين.

وتناولنا في الفصل الثالث، مسألة إقدام إسبانيا على احتلال سواحل وادي الذهب فيما بين سنتي 1884 و1900. وحاولنا لمس الأسباب التي دفعتها إلى ذلك، مع العلم أنها لم تحصل لا على ترخيص أو إذن من السلطان المغربي.

أما الفصل الرابع، فقد تحدثنا فيه عن شكل الاتفاقيات التي وقعتها كل من فرنسا وإسبانيا فيما بينهما بين سنتي 1900 و1912 لاقتسام مناطق نفوذها في سواحل المغرب الجنوبية، وتوقفنا عند موقف المخزن المغربي من هذه الاتفاقيات التي تمس سيادته وتهدد وحدته الترابية، وأشرنا في هذا الفصل إلى الأسباب التي دفعت المخزن المركزي إلى مضاعفة علاقاته برعاياه بالصحراء، بواسطة تخصيص استقبالات كبيرة للوفود الصحراوية التي كان يتزعمها الشيخ ماء العينين سواء بفاس أو بمراكش. إما لتجديد البيعة أو الحصول من السلطان على الأسلحة والذخيرة الحربية لمواجهة أطماع الأجانب بالصحراء.

وخصصنا الفصل الخامس للحديث عن مقاومة قبائل الصحراء المغربية للتوسع الاستعماري سواء الإسباني أو الفرنسي بين سنتي 1912 و1934. وقسمناها إلى ثلاثة مراحل لفهم أطوار هذه المقاومة وما ترتب عنها من نتائج أثرت في مجرى الأحداث التي كانت الصحراء المغربية مسرحا لها.

ونعتقد في الأخير بأن هذه الدراسة دليل واضح مدعم بالحجج والوثائق على استمرارية السيادة المغربية في الأقاليم الصحراوية. ولا يمكن لنا جميعا أن نتخلى عن هذه الحقوق التي ناضل من أجلها الآباء والأجداد. ولن تنال منا مزاعم وادعاءات خصوم وحدتنا الترابية، ولا الاحتفالات الوهمية للبوليساريو فوق تراب صحرائنا. لأننا مؤمنون بقضيتنا ومجمعون على مواصلة النضال من أجلها، وسندقى أوفياء لروح قسم المسيرة الخضراء، مدافعين بالدم والقلم على الوحدة الترابية.

شكر

أود التوجيه بالشكر الجزيل إلى السيدة سعاد
أنكاي والسيدة عائشة تيم لما بذلتاه من جهد
لإخراج هذا العمل في هذه الحلة.

ونفس الامتنان أتقدم به إلى فريق المتابعة
العلمية المنتمي لمعهد الدراسات الإفريقية بالرباط
لما أسداه من جليل العمل لإنجاز هذا الكتاب
والله ولي التوفيق.

الفصل الأول

الظروف الطبيعية والمؤهلات البشرية للصحراء المغربية

1 - الإقليم :

أ - التحديد الجغرافي :

من الصعب إعطاء تحديد جغرافي دقيق ومفصل للمنطقة المدروسة، وذلك بسبب اتساع رقعتها الجغرافية التي تزيد عن 270.000 كيلومتر مربع. إضافة إلى عدم وجود دراسات متكاملة حول ظروف المنطقة الطبيعية على اعتبار أنها خلاء مقفر ومفتقرا لأبسط وسائل العيش.¹

وعلى الرغم من كل الوسائل التي نهجها المخزن المغربي طيلة القرن التاسع عشر، للحفاظ على وحدته الترابية، فإنه لم يتمكن من التصدي لمحاولات الأجنبي، الذين عملوا على ترويح عدة مفاهيم خاطئة حول حدود المغرب الجنوبية، لتسهيل عملية تسربهم إلى المناطق الجنوبية البعيدة من مركز السلطة.

ونظرا لأهمية التحديد الجغرافي بالنسبة لأية دراسة تاريخية، فقد قمنا بقراءة أولية فيما توفر لدينا من وثائق وطنية أو أجنبية بهدف معرفة المناطق التي كانت

¹ أنظر ما قاله في هذا الصدد :

F. de La Chapelle, 1930, « Histoire du Sahara occidental », *Revue Hespéris*, Vol. 10, Paris, Librairie Larose, p. 35.

تخضع لسلطة المخزن في الجنوب المغربي، أو تلك التي كانت محط نزاع بينه وبين المستعمر الذي ادعى امتلاكها منذ عدة قرون.

وإذا كانت الصيغة التي طرح بها الموضوع هي : "التسرب الإسباني إلى شواطئ الصحراء المغربية فيما بين سنتي 1860 و1934"، ونعني بذلك منطقتي الساقية الحمراء ووادي الذهب، فقد كان لزاما علينا إضافة منطقتي إفني وطرفاية، لكي نتمكن من معرفة كل المناطق التي كانت هدفا للتسرب الإسباني في الجنوب المغربي.

تقع الصحراء في الجنوب المغربي، بين خطي العرض (40°، 27°) و(20°، 21°) الواقعين شمال خط الاستواء²، ويحدها في الشمال إقليم طرفاية، وفي الجنوب دولة موريتانيا، وفي الشرق منطقة تندوف، وفي الغرب المحيط الأطلسي.³

وتبلغ مساحتها حسب المسح الإسباني، حوالي 272.000 كيلو متر مربع⁴ كما أنها تتوفر على سواحل شاسعة تطل بها على المحيط الأطلسي، يبلغ طولها حوالي 1125 كيلو متر.⁵ أما اتساعها فلا يتجاوز مساحة أربعمائة وستين كيلو مترا.⁶

وتنقسم الصحراء المغربية إلى منطقتين رئيسيتين هما :

- منطقة الساقية الحمراء، التي تقع بين خطي العرض (40°، 27°) و (26°) وتبلغ مساحتها حوالي 82.000 كيلو متر مربع.⁷ ومن أهم مدنها مدينة السمارة التي

² Angel Flores Morales, 1946, *El Sahara Español*, Madrid, p. 27.

³ Rachid Lazrak, 1974, *Le contentieux territorial entre le Maroc et l'Espagne*, Casablanca, Dar el Kitab, p. 23.

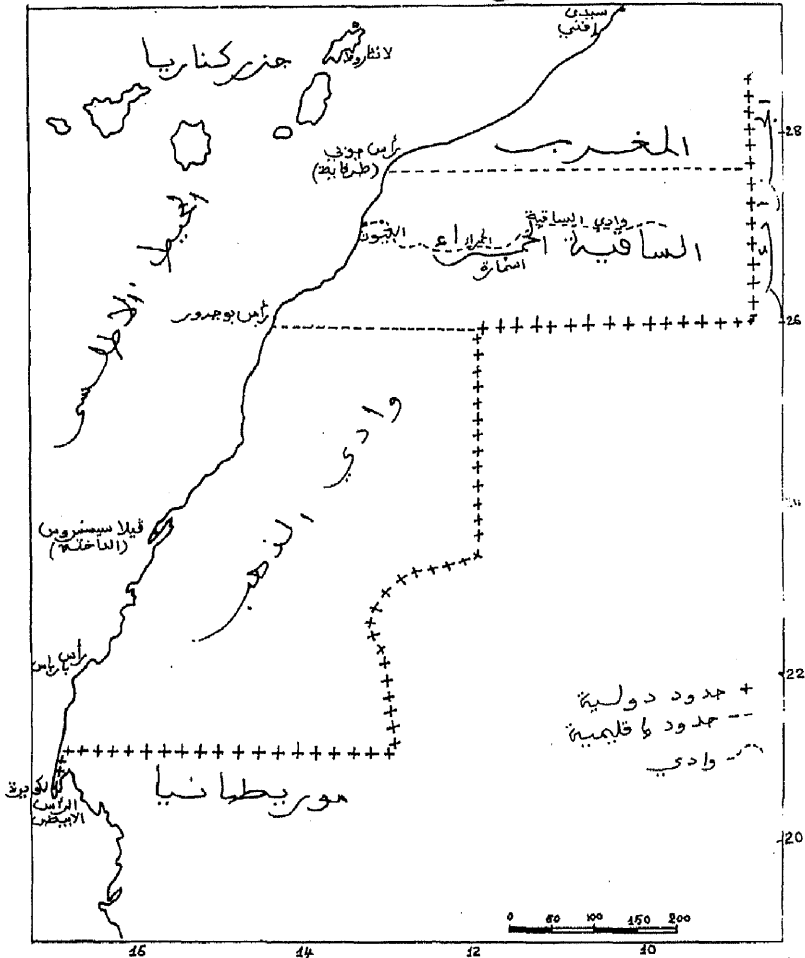
⁴ علي الشامي، 1980، *الصحراء الغربية عقدة التجزئة في المغرب العربي*، بيروت، دار الكلمة للنشر، ص. 69.

⁵ *Grand Atlas du Continent Africain*, Paris, éd. Jeune Afrique, p. 105, 1973.

⁶ نفسه، ص. 105.

⁷ محمد الفرجي، 1975، *الساقية الحمراء ووادي الذهب*، الدار البيضاء، دار الكتاب، ج.1، ص.19.

موقع الصحراء المغربية



المصدر:
 Grand Atlas du continent africain
 p: 105. Ed. Jeune Afrique. Paris. 1973.

بناها الشيخ ماء العينين في أواخر القرن التاسع عشر⁸، ومدينة العيون التي أسسها الكولونيل الإسباني (Antonio de ORO) سنة 1938⁹، في منطقة خصبة تبعد عن البحر بحوالي خمسة وعشرين كيلو مترا.¹⁰

- منطقة وادي الذهب، التي أطلق عليها الإسبان اسم ريودي أورو (RIO de ORO)، تقع في جنوب منطقة الساقية الحمراء بين خطي العرض (26°) و(20°، 21°). وتبلغ مساحتها حوالي 190.000 كيلو متر مربع.¹¹ كما أنها تتوفر على ساحل شاسع يبلغ طوله حوالي ستمائة وتسعين كيلو متر.¹² ومن أهم مدنها، مدينة الداخلة - فيلاسينيروس سابقا - (Villa-Cisneros)، التي أسسها الرحالة الإسباني (Emilio Bonelli) سنة 1884.¹³

تحتل الصحراء المغربية موضعا استراتيجيا هاما، إذ تقع في أقصى الشمال الغربي للقارة الإفريقية. وتربط برا بين دولتي الجزائر وموريتانيا، وبحرا بين إفريقيا الغربية وأوربا عبر جزر الكنارياس الإسبانية، بحيث لا تتجاوز المسافة الفاصلة بين هذه الجزر وسواحل إفريقيا الغربية حوالي مائتي كيلو متر. الشيء الذي يجعل منها ممرا بحريا هاما يفتح الطريق أمام السفن التجارية الرابطة بين إفريقيا وأوربا.¹⁴ ومن البديهي الإشارة كذلك إلى ذلك الدور الهام الذي لعبته الصحراء المغربية في

⁸ المرجع السابق، ص. 353.

⁹ Galo Bullon Diaz, 1945, *Notas sobre geografia humana de los territorios de Ifni y del Sahara*, Madrid, p. 276.

¹⁰ A.F. Morales، (م - س)، ص. 28.

¹¹ نفسه، (م - س)، ص. 34.

¹² عبد العزيز بنعبد الله، 1977، الموسوعة المغربية للأعلام البشرية والحضارية، معلمة المدن والقبائل ملحق 2، مطبوعات وزارة الأوقاف والشؤون الإسلامية، الرباط، ص. 189.

¹³ أطلقت إسبانيا اسم فيلا سينيروس على مدينة الداخلة، تخليدا لأحد قادتها السياسيين وهو خيمينيت دي سينيروس، الذي عاش فيما بين سنتي 1436 و1517.

محمد العربي المساري، المغرب - إسبانيا في آخر مواجهة، ص. 52.

¹⁴ Paul Pascon, mars 1963, *Les ruines d'Agoutir de khnifis province de Tarfaya, Santa Cruz de Mar-Pequeña*, Publication de l'Institut de Sociologie de Rabat, p. 17.

غابر العهود، إذ أنها كانت صلة الوصل بين إفريقيا الشمالية وإفريقيا السودانية. وكانت القوافل التجارية المحملة بمواد مختلفة، تعبرها من الشمال إلى الجنوب ومن الجنوب إلى الشمال.

ب - المعطيات الطبيعية :

أ - الأشكال التضاريسية :

تمتاز الوحدات التضاريسية السائدة في الصحراء بالانبساط وقلة الارتفاع.¹⁵ وتتخللها مجموعة من السهول والهضاب المنخفضة، وعدة كتبان رملية تغطي أغلب المناطق الساحلية.¹⁶

وتنقسم هذه الوحدات التضاريسية التي ترتبط بالدرع الإفريقي¹⁷، إلى أربعة أقسام هي :

- منطقة ظهر الرغيبات، التي تقع في الجهة الشرقية لمنطقة وادي الذهب، وهي عبارة عن سهل واسع يبلغ طوله حوالي ألف وأربعمائة كيلو متر، وعرضه ما بين مائة وخمسين وأربعمائة كيلو متر.¹⁸ ويشمل هذا السهل كل المناطق الواقعة بين مدينة لكويرة ومدينة السمارة.¹⁹ وتنتشر فوقه مجموعة من الصخور الصلبة كالشست والكوارتز. ذات اللونين الأحمر والأسود.²⁰ وتظهر فوق هذا السهل

¹⁵ Paul Marty, 1921, La Sahara Espagnol (RIO de ORO), dans *Revue du Monde Musulman*, N° 8, Paris, Ed. Ernest Leroux, p. 162.

¹⁶ Jean Despois et René Raynal, 1975, *Géographie de l'Afrique du Nord-Ouest*, Paris, Ed. Payot, p. 476.

¹⁷ عبد الله العوينة، أرض المغرب، معلمة المغرب، الجزء 1، نشر مطابع سلا.

¹⁸ J. Despois et R. Raynal، (م - س)، ص. 476.

¹⁹ نفسه، ص. 476.

²⁰ G. Bullon. Diaz، (م - س)، ص. 251.

أراضي محدبة يصل ارتفاعها إلى حوالي أربعمئة متر، يطلق عليها السكان اسم الكلب.²¹

- **منطقة الحمادة** : وتقع في الشمال الشرقي لمنطقة الساقية الحمراء، وتتكون تضاريسها من هضاب كلسية قاحلة، نخرتها الوديان تحت تأثير الرياح القوية ودرجات الحرارة المرتفعة.²²

وتغطي هضاب الحمادة كل المناطق الواقعة بين منطقتي درعة والساقية الحمراء في الشمال، ومنطقة كلثة زمور الواقعة في شرق وادي الذهب.²³ وتنتشر فوق سهولها، أحجار حصوية وبعض الصخور الصلبة العارية من غطاء نباتي أو ترابي بسبب عوامل التعرية.²⁴

وعلى الرغم من ارتفاع هضاب الحمادة بحوالي ثلاثمئة وخمسين مترا عن سطح البحر²⁵، فإن أراضيها تمتاز بالانبساط، لكن الظروف الطبيعية جعلتها منطقة صعبة، حيث تقل فيها الآبار، وتنتشر فوق أراضيها طبقة من الحصى التي لا تساعد الإنسان والحيوان على المشي فوقها.²⁶

- **منطقة الكعدة**، وتشمل غالبية السواحل الشمالية للصحراء المغربية وتحتصر بين وادي الساقية الحمراء في الجنوب، والحمادة في الشرق، وجبل زيني في الشمال، والمحيط الأطلسي في الغرب.²⁷

²¹ J. Despois et R. Raynol، (م - س)، ص. 477.

²² عبد العزيز بن عبد الله، (م - س)، ص. 184، أنظر ملحق الصور، ص. 381.

²³ محمد الغربي، (م - س)، ص. 22.

²⁴ A. F. Morales، (م - س)، ص. 43.

²⁵ نفسه، ص. 44.

²⁶ P. Vanegue, 1948, Le Sahara Marocain et ses limites, dans *Bulletin du Comité de l'Afrique Française*, in *Renseignement Coloniaux*, Paris, p. 214.

²⁷ Vincent Monteil, 1948, *Notes sur les Tekna*, Paris, Ed. Larose, p. 28.

وتتكون منطقة الكعدة من هضاب كلسية واسعة²⁸، تبعد عن البحر بحوالي أربعة كيلو مترات²⁹، ولا يتجاوز ارتفاعها مائتي متر.³⁰ وبسبب قربها من البحر وارتفاع هضابها، تتهاطل على منطقة الكعدة كميات من الأمطار، الشيء الذي يسمح بجريان مائي موسمي. وبعض النباتات الشوكية مثل السدرة، التي يستغلها السكان لرعي ماشيتهم.³¹

- منطقة السهل الساحلي، وتشمل كل سواحل الصحراء المغربية. وتتكون من إرسابات تنتمي إلى الزمن الجيولوجي الثالث والرابع.³² وتنتشر فوق هذه المنطقة عدة كتبان رملية، وبعض الأحواض الرسوبية المغلقة كما هو الشأن بالنسبة لسبخة الطاح.³³

ونظرا لعوامل التعرية، فقد ظهرت على طول هذا الساحل سلسلة من الشواطئ الصخرية، التي يغلب عليها طابع التموج وكثرة الخلجان، وبعض الأجراف الصخرية المسننة، نذكر من بينها :

رأس نون (Cap Noun)، عبارة عن رأس صخري يقع بين إفني ومصب وادي نون.³⁴

رأس جوبي (Cap Juby)، الذي أقيمت بالقرب منه مدينة طرفاية.

²⁸ G. Bullon, Díaz (م - س)، ص. 250.

²⁹ Joaquin Gatell, 1879, Viâjes por Marruecos, el Sus, Vad Nun y Tekna, *Boletin de la sociedad geografica*, Madrid, p. 176.

³⁰ J. Despois et R. Raynol (م - س)، ص. 478.

³¹ A. F. Morales (م - س)، ص. 142.

³² J. Despois et R. Raynol (م - س)، ص. 478.

³³ نفسه، ص. 478، أنظر ملحق الصور، ص. 381.

³⁴ عبد العزيز بنعيد الله، 1976، الموسوعة المغربية للأعلام البشرية والحضارية، معلمة الصحراء، ملحق 1، مطبوعات وزارة الأوقاف والشؤون الإسلامية، الرباط، ص. 106.

رأس بوجدور (Cap Bojador)، وتغطيه عدة كتبان رملية³⁵، ويعتبر هذا الرأس الحد الشمالي لمنطقة وادي الذهب، وقد أقيمت حوله مدينة بوجدور.

كما يحتضن السهل الساحلي، شبه جزيرتين هامتين هما :

- شبه جزيرة وادي الذهب، التي يبلغ طولها حوالي أربعين كيلو مترا، وعرضها ما بين ثلاثة وستة كيلو مترات³⁶، وتتخللها مجموعة من الكتبان الرملية وبعض الصخور الصلبة التي ترتفع عن سطح البحر بحوالي خمسة وعشرين مترا.³⁷ وقد أقام الإسبان في الجنوب الشرقي لشبه الجزيرة المذكورة، مدينة الداخلة - فيلا سيسنيروس سابقا -³⁸.

- شبه جزيرة الرأس الأبيض، التي تنتهي عندها الحدود الجنوبية لمنطقة وادي الذهب، ويبلغ طولها حوالي خمسة وأربعين كيلو مترا، وعرضها حوالي سبعة كيلو مترات.³⁹ وتنتشر فوقها مجموعة من التلال الرملية ذات اللون الأبيض.⁴⁰ وقد نصت الاتفاقية الموقعة بين فرنسا وإسبانيا في 27 يونيو 1900، على إلحاق الجزء الغربي من شبه جزيرة الرأس الأبيض، بمستعمرات إسبانيا في الصحراء.⁴¹

ب - المناخ :

يمتاز المناخ السائد في الصحراء بالجفاف، لذلك فالأمطار تكاد تكون نادرة أو شبه منعدمة. والسبب في ذلك عدم وجود تضاريس تمنع تسرب الكتل الهوائية الممطرة. إضافة هبوب الرياح التي قد تصل سرعتها في بعض الأحيان إلى حوالي

³⁵ محمد الغربي، (م - س)، ص. 23.

³⁶ بول مارتي، (م - س)، ص. 169، انظر ملحق الصور، ص. 382.

³⁷ نفسه، ص. 169.

³⁸ انظر ص. 19.

³⁹ Aguirre del Castillo, 1949, Guerra Vigiz del Sur, dans *Revista, Africa*, Ceuta, p. 449.

⁴⁰ بول مارتي، (م - س)، ص. 172.

⁴¹ A. del Castillo، (م - س)، ص. 477.

مائتي كيلو متر في الساعة.⁴² وعلى الرغم من ذلك، فإن بعض التساقطات لا تتجاوز في أغلب الأحيان معدل خمسين ملمترا في السنوات الممطرة.⁴³ فمثلا تسقط بمدينة طرفاية حوالي سبعة وأربعين ملمترا، وفي الداخلة حوالي خمسة وأربعين ملمترا، في حين لا تتجاوز الأمطار المتساقطة في لكويرة، معدل ثلاثين ملمترا في السنوات الممطرة.⁴⁴

ولإظهار كميات الأمطار الضعيفة المتساقطة خلال سنة 1969 في مدينة الداخلة، نورد هذا الجدول⁴⁵ :

الكمية	الشهر	السنة	الكمية	الشهر	السنة
0 ملمتر	يوليوز	1969	2 ملمتر	يناير	1969
" 3	غشت	"	" 0	فبراير	"
" 22	شتنبر	"	" 0	مارس	"
" 2	أكتوبر	"	" 1	أبريل	"
" 2	نونبر	"	" 1	ماي	"
" 17	دجنبر	"	" 0	يونيو	"

ويعود السبب في ضعف كميات الأمطار المتساقطة على سواحل الصحراء، إلى وجود تيار الكناري البارد الذي يتسبب في انخفاض درجات الحرارة، ويمنع تسرب الحركات التصاعدية للكثل الهوائية الممطرة.⁴⁶

⁴² Robert Rezette, 1975, *Le Sahara occidental et les frontières marocaines*, Paris, Nouvelles Editions Latines, p. 23.

⁴³ محمد الغربي، (م - س)، ص. 33.

⁴⁴ Attilio Gaudio, 1978, *Le dossier du Sahara Occidental*, Paris, Nouvelles Editions Latines, p. 30.

⁴⁵ S. Daveau, 1969, La découverte du Climat d'Afrique tropicale, dans *Bulletin de l'Institut Français d'Afrique Noire*, T. 4, Paris, Ed. Librairie Larose, p. 975.

⁴⁶ Ahmed Gharbaoui, 1985, Géographie du Sahara Marocain, *Intégration Economique des Provinces Sahariennes et Développement National*, Colloque international organisé par l'association des économistes Marocains, Rabat, le 9 / 10 janvier 1984, Casablanca, Ed. Maghrébines, p. 42.

وتكون درجات الحرارة في المناطق الداخلية جد مرتفعة، وقد تتجاوز في بعض المناطق معدل خمسين درجة في فصل الصيف.⁴⁷ وعلى الرغم من ذلك، فإنها تتلقى كميات لا بأس بها من الأمطار المتساقطة، قد تتجاوز نسبة خمسين ملمترا في السنة، كما هو الشأن بالنسبة لكتلة زمور. والسبب في ذلك يعود إلى وجود تضاريس مرتفعة تمنع تسرب الكتل الهوائية الممطرة.⁴⁸

أما في المناطق الساحلية، فإن عامل القرب من البحر يساعد على وجود رطوبة نسبية في الجو، حيث يكثر الضباب، وتدوم فترة الندى في طرفاية حوالي أربعة وعشرين يوما في السنة، وحوالي ثلاثين يوما في الداخلة، مقابل يومين فقط في السمارة بسبب ابتعادها عن الساحل بحوالي مائتين وخمسين كيلومترا.⁴⁹ وبسبب ابتعادها عن البحر، فإن المناطق الداخلية تتعرض لهبوب رياح جافة وساخنة تسمى "الشوم" لا يطيقها لا إنسان ولا حيوان⁵⁰، لأنها تكون في بعض الأحيان على شكل أعاصير قوية مصحوبة بزوايع رملية. وغالبا ما تهب في اتجاه الشمال والشمال الشرقي.⁵¹

وقد كانت هذه الرياح تشكل خطرا كبيرا بالنسبة للقوافل التجارية التي كانت تعبر الصحراء. فمثلا في سنة 1815، تعرضت قافلة تجارية خرجت من مدينة تنبكتو في اتجاه أسواق تافيلالت، لرياح جافة وساخنة أدت إلى هلاك أصحاب القافلة بسبب تبخر كميات الماء التي كانوا يحملونها معهم.⁵² هذا بالإضافة إلى خطر

⁴⁷ A. F. Morales، (م - س)، ص. 67.

⁴⁸ J. Despois et R. Raynol، (م - س)، ص. 475.

⁴⁹ نفسه، ص. 475.

⁵⁰ Julio Cervera، 1886. Expedicion al Sahara Occidental (de RIO de ORO a iyil). in *Revista de Geografia Comercial*. N° 25, Madrid, p. 6.

⁵¹ A. Gharbaoui، (م - س)، ص. 24.

⁵² عبد الهادي التازي، 1980، ساحل إفريقيا الغربي، سوس، وادي نون، الصحراء، ص. 103، مجلة البحث العلمي، الرباط، العدد 31، السنة 16.

ارتفاع الزواجع الرملية، التي تتسبب في طمس معالم الآبار. فيصعب على أصحاب القوافل التجارية معرفة أماكنها للتزود بمائها.⁵³

ويؤثر هذا المناخ الجاف على الغطاء النباتي السائد في الصحراء، ولذلك تنمو على طول السواحل الممتدة من وادي درعة إلى حدود وادي الساقية الحمراء، بعض النباتات المحلية وأشجار النخيل والأركان.⁵⁴ أما في المناطق الأخرى، فتتمو فيها بعض النباتات السودانية مثل الحزاز.⁵⁵ وكلما ابتعدنا عن الساحل، تأخذ النباتات طابعا صحراويًا، ولا تنمو إلا في السنوات الممطرة، أو بالقرب من أسرة الوديان والسبخات.⁵⁶

ج - الهيدروغرافيا :

يشكل الماء أهمية كبيرة في الحياة الصحراوية، وذلك بسبب قلة المجاري المائية في منطقتهم⁵⁷، وطبيعة الأراضي المنفذة لمياه الأمطار المتساقطة.⁵⁸

تنقسم المصادر المائية الموجودة في الصحراء إلى قسمين :

- قسم يعتمد فيه السكان على مياه بعض الأودية الموسمية مثل وادي الساقية الحمراء الذي ينبع من بئر الفارسية الموجودة في مرتفعات الحمادة⁵⁹، ويصب في البحر في منطقة يسميها السكان (فويم الواد).⁶⁰ ويعتبر وادي الساقية الحمراء من أهم الأودية الموسمية بالمنطقة، حيث يبلغ طوله حوالي أربعمئة

⁵³ الحسن بن محمد الوزان، وصف إفريقيا، ص. 76.

⁵⁴ A. F. Morales، (م - س)، ص. 137.

⁵⁵ J. Despois et R. Raynol، (م - س)، ص. 475.

⁵⁶ Vincent Monteil, 1949, *Contribution à l'étude de la flore du Sahara occidental*, T. 1, Paris, Ed. Librairie Larose, p. 27.

⁵⁷ G. Bullon Diaz، (م - س)، ص. 249.

⁵⁸ محمد الغربي، (م - س)، ص. 38.

⁵⁹ A. F. Morales، (م - س)، ص. 52.

⁶⁰ تصغير لكلمة "فم"، محمد الغربي (م - س)، ص. 38.

وعشرين كيلومترا.⁶¹ ثم يأتي بعده وادي الخط، الذي ينبع من مرتفعات كثنة زمور.⁶² ويبلغ طوله حوالي مائتي وأربعين كيلو مترا.⁶³

- أما القسم الثاني، فيعتمد فيه السكان على استغلال مياه الآبار التي تحتضنها منطقتي الساقية الحمراء ووادي الذهب. لكن ذلك لا يخلو من عدة مشاكل تتمثل في تباعد الآبار عن بعضها بمسافات طويلة قد تصل إلى حدود ثلاثمائة كيلو متر⁶⁴، وعدم صلاحية مياه أغلب هذه الآبار، وذلك بسبب ملوحتها، حيث تتراوح نسبة الملوحة فيها بين أربعة وسبعة غرامات في اللتر الواحد.⁶⁵

ومن أهم آبار منطقة وادي الذهب، بئر الزوگ، التي تقع بالقرب من حدود دولة موريتانيا. وتتبع مياهها العذبة من منطقة جبلية يصل ارتفاعها إلى حوالي أربعمائة وثمانين مترا.⁶⁶

بئر تشلا والكندوز، يبعدان هذين البئرين عن بئر الزوگ، بحوالي ثمانين كيلومترا⁶⁷، وتتبع مياه بئر تشلا العذبة من هضبة أكاسران⁶⁸، في حين لا تبعد الكندوز عن مدينة لكويرة، إلا بحوالي مائة وخمسة وعشرين كيلومترا.⁶⁹

بئر أوسرت، التي تعتبر من أهم آبار منطقة وادي الذهب، لأنها تتوفر على مياه كثيرة، تتدفق من منطقة جبلية يبلغ ارتفاعها حوالي خمسمائة وثمانين مترا.⁷⁰

⁶¹ A. F. Morales، (م - س)، ص. 52.

⁶² محمد الغربي، (م - س)، ص. 38.

⁶³ نفسه، ص. 38.

⁶⁴ نفسه، ص. 43.

⁶⁵ A. Gharbaoui، (م - س)، ص. 44.

⁶⁶ محمد الغربي، (م - س)، ص. 43.

⁶⁷ نفسه، ص. 44.

⁶⁸ نفسه، ص. 44.

⁶⁹ نفسه، ص. 44.

⁷⁰ نفسه، ص. 45.

كما توجد آبار بالقرب من رأس بوجدور⁷¹، لكن مياهها غير صالحة للشرب.⁷²

وتحتضن كذلك منطقة الساقية الحمراء عدة آبار، نذكر من بينها بئر لخلو، التي توجد في الشرق بالقرب من الحدود الجزائرية.⁷³ وبئر الفارسية، التي تعتبر من أهم آبار الساقية الحمراء، لأن مياهها عذبة وكثيرة.⁷⁴ وتقع هي الأخرى في الشرق بالقرب من الحدود الجزائرية.⁷⁵ بالإضافة إلى هذه الآبار، توجد في منطقتي الساقية الحمراء ووادي الذهب، عدة سبخات ومستنقعات، يستغل السكان مياه الأمطار المتساقطة فيها لإقامة بعض الزراعات، ورعي ماشيتهم.⁷⁶ وبصفة عامة، فإن مصادر الماء الموجودة في المنطقة غير كافية للشرب، لذلك ألف السكان شرب حليب النوق لتعويض النقص الحاصل في المياه الصالحة للشرب.⁷⁷

2 - السكان :

أ - القبائل الصحراوية :

تعرض الباحث في سكان الصحراء المغربية عراقيل متعددة تحول دون وصوله إلى نتائج مدققة، منها عدم تركز القبائل في منطقة معينة نظرا لطابع الترحال الذي يسم حياتهم. إضافة إلى ندرة المصادر الوطنية وتضارب الأرقام

⁷¹ نفسه، ص. 47.

⁷² نفسه، ص. 47.

⁷³ نفسه، ص. 48.

⁷⁴ نفسه، ص. 49.

⁷⁵ نفسه، ص. 49.

⁷⁶ محمد الغربي (م - س)، ص. 51 - 55.

⁷⁷ Angel Domenech Lafuente, 1945, Colonia de RIO de ORO, Las Tribus, dans *Revista, Mauritania*, N° 211. Tanger, p. 172.

الواردة في كتب الأجانب.⁷⁸ كما أن سياسة التهجير والطرده الجماعي والتفتيل التي سنتها إسبانيا ضد القبائل الصحراوية المناوئة لسياستها سنة 1958، كل ذلك حال دون توصلنا إلى معرفة العدد الحقيقي لسكان المنطقة.⁷⁹

وعلى الرغم من تضارب الأرقام، فقد ارتأينا القيام بجرد للقبائل التي تقطن بمنطقة الساقية الحمراء ووادي الذهب للتعرف على بعض جوانب حياتها وأنماط عيشها. ولهذه الغاية، اكتفينا بالاعتماد على الكتاب الأجانب الذين تناولوا هذا الموضوع. غير أن تعاملنا مع هذه الكتب كان بنوع من الحيطة والحذر نظرا لما يكتنفها أحيانا، من غلو ومبالغة.⁸⁰

تنقسم القبائل الصحراوية التي تقطن منطقتي الساقية الحمراء ووادي الذهب، إلى ثلاث مجموعات مرتبة على الشكل التالي :

قبائل محاربة، وقبائل الزوايا، وقبائل صغيرة تخضع لسلطة إحدى القبائل الكبرى.⁸¹

وتعتبر قبائل المجموعة الأولى، من أهم قبائل هذه المناطق سواء تعلق الأمر بعدد أفرادها أو بقوتها الحربية. ويتميز أبناؤها عن باقي القبائل الأخرى، بحبهم الشديد لحمل السلاح، إذ بواسطته يمكنهم الحصول على كل ما يحتاجونه من مواد غذائية، وفرض بعض الضرائب على القبائل الصغيرة. ومن أهم قبائل هذه المجموعة، الركيبات، أولاد دليم، أولاد بوسبع، إضافة إلى بعض قبائل منطقة تكنة كالزركيين، وآيت لحسن، وآيت أوسى.

⁷⁸ أنظر في هذا الصدد، R. Rezette (م - س)، ص. 19، وكذلك A. Gaudio (م - س)، ص. 39.

و A. F. Morales (م - س)، ص. 34.

⁷⁹ محمد عنان، 1975، *الصحراء المغربية، حقيقة وتاريخ*، بيروت، مطبعة فن الطباعة، ص. 54.

⁸⁰ Paul Marty, 1915, Les tribus de la haute Mauritanie, dans *B. C. A. F.*, in Rens. Col, Paris, N° 5, p. 73-82, N° 6 et 7, p. 118-126, N° 8, p. 136-145.

⁸¹ Attilio Gaudio (م - س)، ص. 40.

أما قبائل المجموعة الثانية، فتسمى قبائل الزوايا، وذلك بسبب اشتغال أبنائها بالعلم والدين وابتعادهم عن حمل السلاح.⁸² وقد كانت هذه القبائل سندا قويا للقبائل المحاربة، لأنها تكفلت بتهديب أخلاق مختلف أبناء القبائل الصحراوية، وحثهم على الانضمام إلى صفوف القبائل المحاربة لمقاومة المد الاستعماري.

ومن أهم القبائل الصحراوية المشتغلة بالعلم والدين، نذكر أهل الشيخ ماء العينين، وفيلالة، وتوبالت، وأهل باريك الله.

في حين تتكون المجموعة الثالثة من قبائل صغيرة تدين بالولاء لبعض القبائل الكبرى التي تمنحها الحماية الكافية للدفاع عن مصالحها مقابل دفع ضريبة سنوية تسمى (الذبيحة)، عند قبائل تكنة⁸³، و(الحرمة)، عند قبائل الساقية الحمراء، ووادي الذهب.⁸⁴

ومن بين قبائل هذه المجموعة، نذكر أولاد تيدرارين، امرغن، الشناكلة، الفويكات.

وحتى تكتمل صورة واضحة عن هذه القبائل، نورد هذا الجدول الذي نستطيع بواسطته تحديد الوظيفة الاجتماعية التي تقوم بها كل قبيلة على حدة.⁸⁵

⁸² تطلق كلمة "الزوايا" اصطلاحا على مجموع القبائل المشتغلة بالعلم والدين، وسموا بالزوايا، إما بسبب بناء زاوية لهم، أو بسبب ملازمتهم لزاوية للتعبيد.

الخليل النحوي : بلاد شنقيط المنارة والعلم، ص. 34، تونس 1987.
⁸³ كانت القبائل الصغيرة في منطقة تكنة، تدفع ضريبة سنوية تعرف بالذبيحة للقبائل الكبرى مقابل الحصول على حمايتها. وتتخصص هذه الضريبة في دفع إما كبشا أو جملا للقبيلة الكبيرة التي تتكلف بحماية أرواح أفراد القبيلة الصغيرة ومصالحها.

F. de La Chapelle, 1934, *Les Tekna du Sud Marocain*, Paris, Publication du comité de l'Afrique Française, p. 76.

⁸⁴ أما قبائل الساقية الحمراء ووادي الذهب، فقد كانت تطلق اسم الحرمة على هذه الضريبة السنوية، وتتخصص في أن تدفع القبيلة الصغيرة كمية متفق عليها إما من الأسماك المصطادة أو من المنسوجات الصوفية، للقبيلة الكبيرة مقابل الحصول على حمايتها. نفس المصدر السابق، ص. 76.

⁸⁵ A. Gaudio، (م - س)، ص. 40.

القبائل الصغيرة	قبائل الزوايا	القبائل المحاربة
أولاد تيدرارين	أهل الشيخ ماء العينين	الركييات
لميار	أهل بارك الله	أولاد بوسبع
لفويكات	فيلالة	أولاد دليم
الشناكلة	تويالت	العروسيين
		الزركيين
		آيت لحسن
		آيت أوسى

قبائل وادي الذهب :

أولاد دليم :

ينتسب أبناء هذه القبيلة إلى حسان بن مختار بن محمد بن معقل⁸⁶، وهم بذلك عرب أقحاح، استقروا بالصحراء المغربية منذ نهاية فترة حكم الدولة المرينية وبداية عهد الدولة السعدية.⁸⁷ وقد اشتهروا بين مختلف قبائل وادي الذهب، بشيم النجدة والشجاعة.⁸⁸ وتنتشر خيام هذه القبيلة التي تقدر بحوالي ألفي خيمة على طول سواحل منطقة وادي الذهب.⁸⁹ وتضم أكثر من ثمانمائة محارب، مسلحين بأسلحة عصرية حصلوا عليها من خلال مبادلاتهم التجارية مع بعض الصيادين المنتمين لجزر الكنارياس.⁹⁰

⁸⁶ محمد الغربي، (م - س)، ص. 127، أنظر ملحق الصور، ص. 371.

⁸⁷ D. Lafuente، (م - س)، ص. 169.

⁸⁸ عبد العزيز بن عبد الله، (م - س)، ص. 65.

⁸⁹ Ressot (Capt), 1926, Vers le sud du Maroc et la haute Mauritanie, p. 330, dans *B.C.A.F.*, in Rens, Col, N° 7, Paris.

⁹⁰ بول مارتى، (م - س)، ص. 73.

وتتشكل قبيلة أولاد دليم من خمسة فخذات رئيسية تضم عددا من الأسر والعائلات⁹¹، موزعة على الشكل التالي :

فخدة أولاد تَكْدَي، التي كان يرأسها في أواخر القرن التاسع عشر، الشيخ محمد المامي.⁹²

فخدة لُودِيكَات، التي كان يتزعمها في نفس الفترة، الشيخ احميان.⁹³ فخدة السراغنة، ثم فخدة أولاد لَحْلِيْقَة، التي كان يشرف علي تسيير شؤونها في نفس الفترة، الشيخ الإمام ولد بوسيف⁹⁴، أما فخدة أولاد بَاعَمَارُ، فقد كان يتقاسم الرئاسة فيها في أواخر القرن التاسع عشر، كل من الشيخين أحمد بابا ولد علي سالم وأحمد ولد علي ولد أحمد الزين الملقب باسم (الدَّبَايْزِي).⁹⁵

ونظرا لطابع الترحال الذي يسم نمط العيش في هذه المناطق الصحراوية، فقد كانت هذه الفخذات تنتقل على طول سواحل وادي الذهب، انطلاقا من شبه جزيرة أركين (Arguin) الموجودة في الجنوب، إلى حدود منطقة مصب وادي الساقية الحمراء في الشمال. أما تنقلاتهم في المناطق الداخلية، فقد كانت تتجاوز مسافة مائة كيلو متر عن الساحل.⁹⁶ كما أنها تمكنت بفضل شجاعة محاربيها وتوفرها على أسلحة عصرية، من توفير الحماية اللازمة لبعض القبائل الصغيرة التي تمتهن الصيد البحري في سواحل وادي الذهب. كقبيلتي الشناكلة وامراغن. مقابل الحصول منهما على ضريبة سنوية.⁹⁷ كما كانت تحصل من بعض قبائل منطقة ولاتة، على ضريبة سنوية مقابل السماح لقوافلها التجارية باجتياز أراضيها

⁹¹ محمد الغربي، (م - س)، ص. 419.

⁹² بول مارتني، (م - س)، ص. 78.

⁹³ نفسه، ص. 78.

⁹⁴ نفسه، ص. 78.

⁹⁵ بول مارتني، (م - س)، ص. 79.

⁹⁶ نفسه، ص. 73.

⁹⁷ نفسه، ص. 78.

للذهاب إلى أسواق منطقة تكنة.⁹⁸ وبسبب قرب مساكن أولاد دليم من سواحل وادي الذهب، فقد وكل المخزن المغربي لمحاربيها مسؤولية الدفاع عن حدوده الجنوبية والتصدي لمحاولات الأجانب الطامعين في احتلال بعض المناطق مقابل إعفائهم من بعض الكلف المخزنية.⁹⁹

وعلى الرغم من اشتها ر قبيلة أولاد دليم بحمل السلاح، وتمسكها بتلقين مبادئ الحرب لأبنائها عند بلوغهم سن العاشرة، فقد ظلت متمسكة بتلقينهم مبادئ الدين الإسلامي وحفظ القرآن على يد بعض فقهاء قبائل الزوايا، خاصة فقهاء قبيلة فيلالة وأهل باريك الله.¹⁰⁰

ونظرا لانعدام وجود أراضي صالحة للزراعة في منطقة وادي الذهب، فقد اضطرت قبيلة أولاد دليم إلى مشاركة بعض القبائل الأخرى في العمليات التجارية التي كانت تتم بين أسواق تكنة وبعض مراكز إفريقيا السودانية، للحصول على كل ما تحتاجه من مواد غذائية. وقد اعتمدت في ذلك على قطيعها الهام من الإبل.¹⁰¹ كما أنها كانت تحصل من القوافل التجارية التي تعبر بلادها، أو التي تتردد على أبارها في منطقة وادي الذهب، خاصة بئر التقبة، ولعميرة، على كميات هامة من مادة السكر والشاي وبعض المواد الأخرى.¹⁰²

وعلى الرغم من صعوبة ظروف العيش في هذه المناطق الصحراوية، فقد ظل أولاد دليم متمسكين بالعيش في منطقة وادي الذهب. وذلك بسبب احتضانها لبعض مزاراتهم الدينية المقدسة، مثل قبر سيدي منصور، الذي يعتبر مزارا هاما لفخدة لوديكت، ومزار الفقير الموجود بالقرب من كلثة زمور، والذي تقدسه فخذة

⁹⁸ نفسه، ص. 81.

⁹⁹ علي الشامي، (م - س)، ص. 78.

¹⁰⁰ بول مارتني، (م - س)، ص. 81.

¹⁰¹ بول مارتني، (م - س)، ص. 73.

¹⁰² نفسه، ص. 81، كذلك عبد العزيز بنعبد الله، (م - س)، ص. 69.

أولاد باعمار، وقبر سيدي الحفيظ، المشيد في منطقة لقصاب القريبة من منطقة
أكرُكز الساحلية، والذي تقدسه كل فخذات قبيلة أولاد دليم.¹⁰³

الركييات :

تتنسب قبائل الركييات إلى الولي الصالح سيدي أحمد الركيبي، الذي عاش
بالصحراء المغربية في أواسط عهد الدولة المرينية.¹⁰⁴ ورغبة منه في نشر مذهب
جده الولي عبد السلام بن مشيش، دفين جبل العلم بتطوان، غادر سيدي أحمد
الركيبي منطقة توات وحط رحاله في منطقة درعة، التي أسس فيها زاوية سنة
1503.¹⁰⁵ وسبب تسمية هذه القبائل بالركييات يرتبط بعدة اعتبارات يتعذر الحسم
فيها بسبب غياب الوثائق. ف بول مارتي مثلا ربط هذه التسمية بمنطقة الركيبة
الموجودة في منطقة تاكانت بموريتانيا، وعلل ذلك بأن سيدي أحمد الركيبي كان
يقطن بهذه المنطقة. ومن ثم أطلق اسم الركييات على أبنائه الذين تنحدر منهم
مختلف قبائل الركييات.¹⁰⁶

أما اللبوتتان كولونيل الإسباني لافوينتي (Lafuente)، فقد اعتقد أن أصل
تسمية هذه القبائل بالركييات، يعود إلى ظروف استقرار جدهم في منطقة وادي
نون. وبرر ذلك بالأسطورة القائلة بـ :

"... ولما استقر سيدي أحمد في جنوب وادي نون، وفدت عليه بعض قبائل
المنطقة خاصة قبيلة بني حفيان التي كانت في نزاع مع السلطان مولاي محمد
المعروف بالسلطان الأكل، وطلبت منه التوسط لصالحها لإقناع السلطان بعدم
ترحيلها من بلادها. فاستغل سيدي أحمد فرصة اجتماعه بالسلطان وطلب منه منحه

¹⁰³ بول مارتي، (م - س)، ص. 81.

¹⁰⁴ المختار السوسي، 1960، المعسول، المحمدية، مطبعة فضالة، ج 12، ص. 88.

¹⁰⁵ D. Lafuente، (م - س)، ص. 169.

¹⁰⁶ بول مارتي، (م - س)، ص. 118.

قطعة أرض بجنوب وادي نون مقابل كمية من تير الذهب، وبعد موافقة السلطان على هذا الطلب، شرع سيدي أحمد في جمع الكمية المتفق عليها من تير الذهب، ووضعها في كيس جعله في عنق "رقبة" جملة، ثم انطلق نحو السلطان. ولذلك أطلقت عليه كل القبائل التي اجتاز أراضيها اسم "بورقبة...".¹⁰⁷

أما الشيخ ماء العينين، فقد كان له رأي مخالف لأراء بول مارتني ولافوينتي، واعتبر أصل الكلمة مشتقا من الرقيب. ويعني به اسم من أسماء الله الحسنى، لأن سيدي أحمد كان يذكر الله بهذا الاسم. وعلل ذلك بقوله :

"... وحدثني بعض الجوالين في البلدان، أن اشتقاق اسم الرقيبات من الرقيب. وذلك أن جدهم كان كثير الذكر به جهرا وكانت الناس تقول له إذا رآته هذا الرقيب أو أتاكم الرقيب، لمداومته له حتى سموه به، ثم صار يقال لأولاده الرقيبات".¹⁰⁸

تنتشر خيام قبائل الرقيبات، التي تقدر بحوالي خمسة آلاف خيمة¹⁰⁹، في منطقة شاسعة تقع بين وادي درعة في الشمال، ونهر السنغال في الجنوب. ومن المحيط الأطلسي في الغرب، إلى حدود منطقة عرق الشاش في الشرق.¹¹⁰ وتبلغ مساحة المناطق التي ينتجعونها أكثر من ستمائة ألف كيلو متر مربع.¹¹¹

¹⁰⁷ D. Lafuente (م - س)، ص. 233 - 232.

¹⁰⁸ الشيخ النعمة، الفواكه في كل حين من بعض أفاظ شيخنا الشيخ ماء العينين، مخطوط رقم D 1434 قسم الوثائق التابع للخزانة العامة، الرباط، ص. 18.

¹⁰⁹ Ressot (م - س)، ص. 330.

¹¹⁰ J. Cauneille et J. Dubief, 1955, Les Reguibat Legouacem, chronique et nomadisme. dans B. I. F. N. Tome 3 et 4, Paris, Librairie Larose, p. 549.

¹¹¹ نفسه، ص. 549.

وتتشكل قبائل الركييات من جذعين رئيسيين :

- ركييات الساحل المنحدرين من علي وعمار أبناء الشيخ سيدي أحمد الركيبي.¹¹²

- ركييات الشرق، ويعرفون كذلك باسم ركييات لقواسم نسبة إلى جدهم قاسم.¹¹³

ويضم كل جذع عدة فخدات ينتمي إليها عدد من الأسر والعائلات الركيبية.¹¹⁴

أ - فخدات ركييات الساحل :

أولاد موسى : كانوا يكونون لوحدهم حوالي 1200 خيمة.¹¹⁵ وينتجع قسم منهم المناطق الواقعة بين بئر أم كُرَيْن في شرق وادي الذهب ومنطقة أطار (Atar) في الجنوب. في حين كان القسم الثاني يفضل انتجاع المناطق الخصبة بالقرب من وادي الشبيكة الواقع شمال منطة الساقية الحمراء.¹¹⁶

السواعد : كانوا يشكلون حوالي ستمائة خيمة.¹¹⁷ ويتنقلون في منطقة شاسعة تمتد من الساقية الحمراء في الشمال، إلى حدود بئر سيدي محمد الواقعة في منطقة تيريس.¹¹⁸ ويشتهر أبناء هذا الفخدة بالشجاعة والميل إلى الحرب.¹¹⁹

¹¹² D. Lafuente، (م - س)، ص. 233.

¹¹³ علي الشامي، (م - س)، ص. 73.

¹¹⁴ A. F. Morales، (م - س)، ص. 88 - 89.

¹¹⁵ محمد الغربي، (م - س)، ص. 113.

¹¹⁶ A. F. Morales، (م - س)، ص. 100.

¹¹⁷ بول مارتني، (م - س)، ص. 120.

¹¹⁸ A. F. Morales، (م - س)، ص. 100.

¹¹⁹ بول مارتني، (م - س)، ص. 120.

أولاد الشيخ : كانوا يكونون مائتي خيمة¹²⁰، وهم محاربون شجعان وأغنياء لتوفرهم على قطع هام من الإبل، يقدر بحوالي أربعة آلاف جمل.¹²¹ ونظرا لكثرة إبلهم، فقد كانوا ينتجعون بعض المناطق الخصبة الواقعة بين تيريس وبئر تشلا والزوك.¹²² ومن أشهر قوادهم في نهاية القرن التاسع عشر، عمر ولد إبراهيم، ومحمد ولد أحمد بابا ولد عمير.¹²³

أولاد الطالب : كانوا يكونون مائتي خيمة¹²⁴، وينتجعون المناطق الساحلية رفقة فخذة السواعد.¹²⁵

ناهالت : كانوا يكونون مائتي خيمة¹²⁶، وقد اشتهر أبناؤها بالتجارة بين مختلف القبائل الصحراوية. إذ كانت قوافلهم التجارية تجوب كل المناطق الواقعة بين وادي درعة ووادي الذهب.¹²⁷ ومن أهم عائلات هذه الفخذة نذكر عائلة أولاد الدخيل.¹²⁸

أولاد داوود : كانوا يشكلون حوالي مائتي خيمة¹²⁹، وينتجعون كل المناطق الجنوبية لوادي الذهب رفقة أولاد الشيخ والسواعد.¹³⁰ ومن أهم شيوخهم الشيخ محمد ولد باريك.¹³¹

¹²⁰ نفسه، ص. 120.

¹²¹ محمد الغربي، (م - س)، ص. 114.

¹²² A. F. Morales، (م - س)، ص. 100.

¹²³ بول مارتني، (م - س)، ص. 120.

¹²⁴ نفسه، ص. 119.

¹²⁵ A. F. Morales، (م - س)، ص. 100.

¹²⁶ بول مارتني، (م - س) ص. 119.

¹²⁷ A. F. Morales، (م - س)، ص. 100.

¹²⁸ بول مارتني، (م - س)، ص. 120.

¹²⁹ بول مارتني، (م - س)، ص. 119.

¹³⁰ A. F. Morales، (م - س)، ص. 100.

¹³¹ بول مارتني، (م - س)، ص. 120.

المؤذنين : تعتبر هذه الفخدة من أصغر فخدات ركيبات الساحل، بحيث لم يكن عدد خيامها يتجاوز مائة خيمة.¹³² وقد هاجرت بعض العائلات منها، كعائلة آل البصير التي اشتهرت بالورع، والصلاح، إلى منطقة سوس.¹³³

ب - فخدات ركيبات الشرق :

البويهات : كانوا يكونون لوحدهم حوالي ألف خيمة.¹³⁴ وينتجون كل المناطق الواقعة بين الساقية الحمراء وكنة زمور.¹³⁵

أهل إبراهيم وداوود : كانت هذه الفخدة تتكون من حوالي ستمائة وخمسين خيمة.¹³⁶ وتعتبر من أغنى فخدات ركيبات الشرق، وذلك بسبب امتلاكها لقطع ضخم من الإبل والماعز.¹³⁷

الفقرة : كانت تضم حوالي ثلاثمائة وخمسين خيمة.¹³⁸ وتملك قطيعا هاما من الإبل، الشيء الذي جعلها تنتجع المناطق الشرقية الواقعة بين الساقية الحمراء وحمادة تندوف.¹³⁹ وقد اشتهر أبناؤها بمعرفتهم الدقيقة لنقاط الماء المتوفرة في الأماكن التي ينتجعونها.¹⁴⁰

¹³² عبد العزيز بن عبد الله، (م - س)، ص. 360.

¹³³ المختار السوسي، (م - س)، ص. 89.

¹³⁴ بول مارتني، (م - س)، ص. 121.

¹³⁵ A. F. Morales، (م - س)، ص. 99.

¹³⁶ بول مارتني، (م - س)، ص. 121.

¹³⁷ محمد الغربي، (م - س)، ص. 114.

¹³⁸ بول مارتني، (م - س)، ص. 121.

¹³⁹ A. F. Morales، (م - س)، ص. 99.

¹⁴⁰ A. Gaudio، (م - س)، ص. 114.

العيابشة: كانت هذه الفخدة تعتبر من أصغر فخذات ركييات الشرق، لأنها تتكون من عائلتين فقط هما، أهل بلال وأهل بيلال.¹⁴¹ وتنتجع نفس المناطق التي توجد فيها خيام فخدة البويهات.¹⁴²

ومن أهم القواد الذين كانوا يشرفون على شؤون فخذات ركييات الشرق في نهاية القرن التاسع عشر، نذكر الحبيب ولد بلال ولد الكيحل المنتمي لفخدة أهل إبراهيم وداوود، ومولاي ولد ماشي بشور، ومحمد علي ولد دداه.¹⁴³

وعلى الرغم من وفرة عدد أفرادها وتوفرها على أسلحة عصرية، فقد كانت فخذات ركييات الشرق تجنح دائما للسلام¹⁴⁴، بخلاف ركييات الساحل الذين أصبحوا يعرفون باسم أسيايد الصحراء¹⁴⁵، بسبب الانتصارات التي حققوها في حروبهم ضد مختلف القبائل الصحراوية.¹⁴⁶ ونظرا لهذه القوة الحربية، فقد كلفت فخذتي لبويهات والفقرة من ركييات الشرق، محمد ولد الخليل قائد ركييات الساحل المنتمي لفخدة أولاد موسى، بالدفاع عن مصالحها وحمايتها من أي هجوم تتعرض له من طرف باقي القبائل الصحراوية.¹⁴⁷

يتضح مما سبق أن قبائل الركييات كانت تعتبر من أقوى القبائل المحاربة في الصحراء، وذلك بسبب وفرة عدد أفرادها، وتوفرها على قطيع ضخم من الجمال يقدر بحوالي 30.000 جمل¹⁴⁸، من أجود جمال الصحراء المشهورة باسم (شارب

¹⁴¹ محمد الغربي، (م - س)، ص. 413.

¹⁴² A. F. Morales، (م - س)، ص. 99.

¹⁴³ بول مارتي، (م - س)، ص. 121.

¹⁴⁴ نفسه، ص. 121.

¹⁴⁵ Manuel Mulero Clemente، 1945، *Los Territorios españoles del Sahara y sus grupos nomadas*، Las Palmas، p. 87.

¹⁴⁶ بول مارتي، (م - س)، ص. 124 - 125.

¹⁴⁷ نفسه، ص. 121، أنظر ملحق الصور، ص. 383.

¹⁴⁸ نفسه، ص. 126.

الريح)¹⁴⁹، لكن هذه الكثرة حتمت عليهم البحث عن مناطق خصبة لرعي ماشيتهم. فاصطدموا بجيرانهم من قبائل الصحراء، واضطروا إلى حمل السلاح لفرض نفوذهم على القبائل التي كانوا ينتجعون مراعيها.¹⁵⁰ خاصة مراعي كنتة بموريتانيا، وتجاكانت بتندوف، وأولاد دليم وأولاد بوسبع بمنطقة وادي الذهب.¹⁵¹ وتوجوا انتصاراتهم بالاستيلاء على مدينة تندوف سنة 1896.¹⁵²

وعلى الرغم من اتساع الرقعة الجغرافية التي كانت تنتجعها قبائل الركييات، فقد ظل أبنائها مرتبطين بمنطقة كلثة زمور، بسبب مراعيها الخصبة¹⁵³، وقربها من سبخة إيجيل الغنية بمادة الملح.¹⁵⁴ كما كانت فخذاتها تتردد من حين لآخر على مراكز شنقيط، وأطار، وبئر أم كرين للحصول على كل ما تحتاجه من مواد غذائية.¹⁵⁵ وإذا كانت الظروف الطبيعية الصعبة قد أرغمت قبائل الركييات على التحول من قبائل الزوايا إلى قبائل محاربة¹⁵⁶، فإن بعض فخذاتها قد حاولت الحفاظ على أصولها التقليدية المتمثلة في الاشتغال بالعلم والدين. ونذكر على سبيل المثال عائلة محمد سالم التي كانت تلقن مبادئ الدين الإسلامي وتعاليم القرآن لكل أبناء

¹⁴⁹ اشتهر هذا النوع من الجمال في الصحراء، بالقدرة على قطع مسافة مائتي كيلومتر بدون توقف، وتحمل العطش لمدة تزيد عن خمسة أيام.

R. Rezette، (م - س)، ص. 27.

¹⁵⁰ بول مارتي، (م - س)، ص. 124 - 125.

¹⁵¹ نفسه، ص. 124.

¹⁵² J. Cauneille et J. Dubief، (م - س)، ص. 547.

¹⁵³ M. M. Clemente، (م - س)، ص. 86.

¹⁵⁴ Lauzanne (Comd)، 1921، Une reconnaissance au Sahara occidental، *Revue La géographie*، N° I. T. XXXVI، Société de géographie، Paris، p. 366.

¹⁵⁵ A. Gaudio، (م - س)، ص. 54.

¹⁵⁶ أحمد بن الأمين الشنقيطي، 1958، *الوسيط في تراجم أبناء شنقيط*، القاهرة، مطبعة السنة المحمدية، الطبعة الثانية، ص. 439.

قبائل الركييات.¹⁵⁷ كما كانت بعض قبائل الزوايا كأهل باريك الله، وأهل عبد الحي المنتمين لقبيلة البرابيش من تنبكتو، تقوم بتعليم العلم والدين لكل أبناء الركييات.¹⁵⁸

ونظرا لانعدام وجود أراضي صالحة للزراعة، فقد فضلت قبائل الركييات المشاركة في العمليات التجارية التي كانت تتم بين أسواق درعة وتكنة والسودان الغربي للحصول على كل ما تحتاجه من مواد، كما أنها كانت تحصل من القوافل التجارية التي تجتاز أراضيها على كل المواد الضرورية، مقابل توفير الأمن والحماية لأصحابها.¹⁵⁹

أولاد بوسيع :

ينحدر أبناء هذه القبيلة من سيدي عامر الملقب بأبي السباع، الذي يوجد قبره في جبل أضاض ميدني ببلاد سوس.¹⁶⁰ هاجر في أول الأمر من تلمسان بالجزائر إلى منطقة هشتوكة الموجودة في سوس.¹⁶¹ لكن قبائل المنطقة حاولت نهب قطيعه المتكون من الإبل، فاضطر إلى مغادرة منطقة سوس والاتجاه نحو المناطق الجنوبية للبحث عن مكان آمن لعائلته ولماشيته. فوقع اختياره على مركز شنقيط، وصاهر أهله وأنجب به أربعة ذكور منهم عمار، وعمران، ونومير، الذين انحدرت منهم كل فخذات أولاد بوسيع.¹⁶²

وتعود عملية تسمية هذه القبيلة بأولاد بوسيع، إلى تلك الأسطورة القائلة بأن سيدي عامر لما استقر بمنطقة هشتوكة من بلاد سوس، اعترض طريقه بعض

¹⁵⁷ بول مارتني، (م - س)، ص. 125.

¹⁵⁸ نفسه، ص. 125.

¹⁵⁹ A. Gaudio، (م - س)، ص. 60.

¹⁶⁰ المختار السوسي، (م - س)، ج. 15، ص. 265.

¹⁶¹ D. Lafuente، (م - س)، ص. 170.

¹⁶² M. M. Clemente، (م - س)، ص. 87.

اللصوص الذين حاولوا نهب ماشيته، فاضطر إلى تحويل إبله إلى سباع ضارية للتخلص من هذه الورطة. فكانت هذه الواقعة السبب في تلقيه بأبي السباع.¹⁶³

وتنقسم هذه القبيلة إلى ثلاث فخدات رئيسية هي :

أولاد الحاج بن دَمُوس، المتكونين من أهل سيدي عبد الله، وأهل الحاج عبد الله، وأهل سيدي السيد، وأل الطالب الطاهر، وأولاد الطالب علي.¹⁶⁴

- أولاد سيدي محمد بن دمويس، ويتكونون من أهل الشيخ المختار، وأهل خانوس.¹⁶⁵

- أولاد إبراهيم، ويتشكلون من أولاد عزوز، وأولاد بكار، وأولاد حميدة والنباهات.¹⁶⁶

وكانت هذه الفخدات تعيش متفرقة انطلاقاً من وادي نون إلى الشمال الموريتاني، مروراً بالساقية الحمراء ووادي الذهب.¹⁶⁷ وقد اشتهر أبنائها بشدة بأسهم وبتقاليدهم الدفاعية والاستماتة في الحروب¹⁶⁸، الشيء الذي جعلهم ينعنون برؤوس الرماح عند المحاربين الشنقيطين.¹⁶⁹ ويبلغ عدد خيامها حوالي مائتي خيمة¹⁷⁰، وكانت تعتبر من أهم القبائل المحاربة في الصحراء، لتوفرها على أسلحة عصرية، تتجاوز 1250 بندقية.¹⁷¹ وقد وصف الشنقيطي قوة سلاحهم، حيث قال :

¹⁶³ D. Lafuente، (م - س)، ص. 170.

¹⁶⁴ A. F. Morales، (م - س)، ص. 97.

¹⁶⁵ نفسه، ص. 97.

¹⁶⁶ نفسه، ص. 97.

¹⁶⁷ A. F. Morales، (م - س)، ص. 101.

¹⁶⁸ المختار السوسي، (م - س)، ج. 15، ص. 265.

¹⁶⁹ مولاي الحسن كفناي، "قبيلة أولاد أبي السبع في القرن التاسع عشر"، دبلوم الدراسات العليا، نوقشت بكلية الآداب بالرباط سنة 1987 - 1988، ص. 277.

¹⁷⁰ A. Le Chatellier، 1891، *Tribus du Sud-Ouest Marocain*، Paris، Ed. Ernest-Leroux، p. 88.

¹⁷¹ نفسه، ص. 9.

"... وكان أولاد أبي السباع مسلحين بسلاح جيد، يصل رصاصه من مسافة بعيدة، لا يصل منها رصاص غيرهم من أهل تلك البلاد، لأن سلاحهم يأتيهم من سوس، وأما سلاح غيرهم فإنه رديء يأتيهم من فرانسة".¹⁷²

كما كان بإمكانها تجهيز حوالي خمسين فارسا، وذلك بسبب امتلاكها لبعض الخيول العربية الجيدة والمخصصة للحروب.¹⁷³ وعلى الرغم من انهزام السباعيين أمام قبيلة كنتة سنة 1860¹⁷⁴، فقد استطاعوا منذ سنة 1870، فرض سيطرتهم على المناطق الواقعة بين وادي درعة والسودان الغربي، وأصبح بإمكانهم انتجاع مراعي هذه المناطق إلى جانب القبائل المحاربة.¹⁷⁵ ونظرا لقوتهم الحربية، فقد وكل إليهم المخزن المغربي مسؤولية الدفاع عن حدوده الجنوبية ضد محاولات الأجانب الذين حاولوا التسرب إلى هذه المناطق لإخضاع قبائلها لحكوماتهم.¹⁷⁶

ومع مطلع القرن العشرين، فقد السباعيون قوتهم الحربية التي عرفوا بها بين مختلف القبائل الصحراوية، وذلك بسبب الانهزامات التي لحقت بهم على يد قبائل الركيبات، التي تمكنت من قتل حوالي ثمانين سباعيا في معركة تعرف باسم (وادي الغزاة)، التي جرت بينهما سنة 1906.¹⁷⁷

ونظرا للهزائم المتوالية التي مني بها السباعيون سنة 1906، اضطروا إلى الاستسلام أمام قوة الركيبات وترك السلاح وتعويضه بالمشاركة في العمليات التجارية التي كانت تتم بين أسواق المغرب الجنوبية وبعض مراكز السودان

¹⁷² الشنقيطي، (م - س)، ص. 509.

¹⁷³ A. Le Chatelier، (م - س)، ص. 9.

¹⁷⁴ H. Martin، 1939، Les tribus du Sahel Mauritanien et du Rio de ORO، Les oulad Bousba، dans *B. I. F. A. N.*، T. 1، N° 2 et 3، Paris، Librairie Larose، p. 601.

¹⁷⁵ J. Despois et R. Raynal، (م - س)، ص. 480.

¹⁷⁶ محمد ابن عزوز حكيم، 1981، السيادة المغربية في الأقاليم الصحراوية من خلال الوثائق المخزنية، الدار البيضاء، الجزء 1، ص. 33 و 61.

¹⁷⁷ J. Cauneille et J. Dubief، (م - س)، ص. 528.

لم نتكمن من معرفة عدد أفراد القبيلتين الذين شاركوا في هذه المعركة.

الغربي.¹⁷⁸ وبسبب معرفتهم الدقيقة بشعاب الصحراء ومسالكها، فقد استطاع السباعيون تحقيق نوع من التفوق في المبادلات التجارية، على حساب القبائل المجاورة لهم. بحيث كان نشاطهم التجاري يتم عبر محور يمتد من نهر السنغال إلى الصويرة مروراً بمدينة تنبكتو.¹⁷⁹ وقد تخصص تجار قبيلة أولاد بوسبع في شراء بعض الخيول والجمال من أسواق منطقة وادي نون لبيعها في أسواق موريتانيا، وكانوا يحصلون من وراء ذلك على أرباح طائلة جعلت بعض الفخذات السباعية المستقرة في وادي نون، ترغب في المشاركة في هذا النوع من التجارة.¹⁸⁰ ولتوفير الأمن والحماية لقوافلهم التجارية، التزم التجار السباعيين بدفع ضريبة سنوية لشيوخ القبائل التي يجتازون أراضيها. وتتمثل في دفع مائة قطعة من المنسوجات عن كل قافلة تجارية.¹⁸¹

ومن أشهر شيوخ فرقة أولاد بوسبع المستقرة في منطقة وادي الذهب، الشريف سيدي البشير بن السباعي، والشريف عبد الودود، والشريف عبد العزيز بن عبد القدوس، والشريف محمد بن المختار، هؤلاء الشيوخ هم الذين كانوا يقومون بشؤون هذه الفرقة في الربع الأخير من القرن التاسع عشر.¹⁸²

أهل برك الله :

تعتبر هذه القبيلة من أهم قبائل الزوايا المشتغلة بالعلم والدين في منطقة وادي الذهب.¹⁸³ ويعود الفضل في تأسيسها إلى الشيخ محمد فاضل بن مامين والد

¹⁷⁸ D. Lafuente (م - س)، ص. 171.

¹⁷⁹ M. M. Clemente (م - س)، ص. 88.

¹⁸⁰ H. Martin (م - س)، ص. 610.

¹⁸¹ نفسه، ص. 599.

¹⁸² Juan Bta Vilar, 1970, *Espana en Argelia, Tunes, Ifni y Sahara, durante el siglo XIX*, Madrid, p. 115.

¹⁸³ M. M. Clemente (م - س)، ص. 91.

الشيخ ماء العينين.¹⁸⁴ فقد استقر أبناؤها في أول الأمر بالقرب من بئر النصارى بوادي الذهب¹⁸⁵، ثم انتقلوا نحو المناطق الداخلية ونصبوا خيامهم بالقرب من بئر الزوگ الواقعة بالقرب من الحدود مع دولة موريتانيا، ليكونوا صلة الوصل بين الشيخ ماء العينين وباقي القبائل الصحراوية التي تقطن المناطق الداخلية.¹⁸⁶ ونظرا لاشتغال أبنائها بالعلم والدين، فقد استقبلت قبيلة أهل بارك الله، مختلف أبناء القبائل الصحراوية لتعليمهم مبادئ الدين الإسلامي، ومن أشهر علمائها نذكر الشيخ محمد المامي بن البخاري، الذي عاش في أواسط القرن التاسع عشر.¹⁸⁷

ولمكانتها العلمية، حظيت قبيلة أهل بارك الله باحترام كبير من لدن القبائل المحاربة، خاصة قبائل الركييات التي تكلفت بحماية مصالحها من أي هجوم تتعرض له من طرف باقي القبائل.¹⁸⁸

إمراغن :

تعتبر هذه القبيلة ذات الأصل البربري¹⁸⁹، من أصغر القبائل الصحراوية الموجودة بمنطقة وادي الذهب. بحيث لم يكن عدد خيامها يتجاوز ثلاثين خيمة.¹⁹⁰ ونظرا لضعفها وعدم امتلاكها لأسلحة تدافع بها على مصالحها، فقد كلفت فخذتي

¹⁸⁴ عبد العزيز بن عبد الله، (م - س)، ص. 143.

¹⁸⁵ M. M. Clemente، (م - س)، ص. 91.

¹⁸⁶ M. M. Clemente، (م - س)، ص. 91.

¹⁸⁷ معلومات زودنا بها أحد أبناء قبيلة أهل بارك الله، وهو المداح محمد المختار، الذي عاد مؤخرا لأرض الوطن. وقد أجرينا معه لقاء بمدينة مراكش أيام 12 - 13 نونبر 1992.

¹⁸⁸ بول مارتني، (م - س)، ص. 125.

¹⁸⁹ Paul Marty, 1921, Le Sahara espagnol (RIO de ORO), dans *Revue du Monde Musulman*, N° 8, Paris, éd. Ernest Leroux, p. 179.

¹⁹⁰ D. Lafuente، (م - س)، ص. 171.

أولاد تكدي وأولاد باعمار من قبيلة أولاد دليم، بالدفاع عنها مقابل ضريبة سنوية.¹⁹¹

وقد كان أبناؤها يزاولون الصيد البحري على طول سواحل وادي الذهب، في مراكز يطلقون عليها اسم (المصايد).¹⁹² وبسبب افتقارهم لزوارق مخصصة للصيد البحري، فقد كانوا يعتمدون على بعض الوسائل التقليدية مثل الشباك لاصطياد الأسماك التي تزخر بها سواحل المنطقة¹⁹³ وكانوا يبيعون قسما منها للقبائل الرحل مقابل بعض المواد الغذائية.¹⁹⁴

أما القسم الآخر، فقد كانوا يدفعونه لبعض صيادي جزر الكنارياس مقابل بعض أدوات الصيد البحري.¹⁹⁵

الشناكلة :

تنتشر خيام هذه القبيلة، التي تقدر بحوالي مائة خيمة¹⁹⁶، بالقرب من سواحل وادي الذهب.¹⁹⁷ وكانت هي الأخرى تراول الصيد البحري بسبب افتقارها لقوة حربية تستطيع بواسطتها فرض قوتها بين القبائل المحاربة الكبرى، للحصول على كل المواد التي تحتاجها في حياتها اليومية.¹⁹⁸

¹⁹¹ نفسه، ص. 171.

¹⁹² عبد العزيز بنعبد الله، 1976، الموسوعة المغربية للأعلام البشرية والحضارية، معلمة الصحراء، الرباط، مطبوعات وزارة الأوقاف والشؤون الإسلامية، ملحق. 1، ص. 76. أنظر ملحق الصور، ص. 372.

¹⁹³ بول مارتي، (م - س)، ص. 179.

¹⁹⁴ نفسه، ص. 179.

¹⁹⁵ D. Lafuente، (م - س)، ص. 171.

¹⁹⁶ A. Gaudio، (م - س)، ص. 39.

¹⁹⁷ بول مارتي، (م - س)، ص. 179.

¹⁹⁸ نفسه، ص. 179.

أولاد تيدرارين :

ينحدر أبناء هذه القبيلة من جددهم سيدي أحمد بوغمبور، الذي هاجر من منطقة جبالة الواقعة في شمال المغرب، إلى الصحراء منذ القرن الخامس عشر.¹⁹⁹ وتنتشر خيام هذه القبيلة التي بلغ عدد أفرادها حسب الإحصاء الذي أجرته السلطات الإسبانية سنة 1974، حوالي تسع آلاف نسمة²⁰⁰، بالقرب من رأس بوجدور الذي يشكل الحدود الشمالية لمنطقة وادي الذهب.²⁰¹

وتتكون قبيلة أولاد تيدرارين من الفخدات التالية :

أهل الطالب علي، أولاد موسى، أولاد علي، العيوبات، ليداسة، الحسينات، أولاد سليمان، الفعاريس، أهل الحاج، استيلات.²⁰² وتتنمي كلها إلى موسى والطالب علي، أبناء سيدي أحمد بوغمبور.²⁰³

وكانت هذه الفخدات قد استقرت في بادئ الأمر بالقرب من وادان (Ouadan)، التي ما يزال يوجد فيها بعض القصور التي شيدها أولاد تيدرارين. ونظرا لظروف معينة نجعل أسبابها، اضطرت هذه القبيلة إلى مغادرة وادان للاستقرار بالقرب من رأس بوجدور.²⁰⁴

¹⁹⁹ Mahmadou Ahmadou Ba, 1928, Les Tribus secondaires au Sahel Mauritanien. dans *B. C. A. F.*, in *Rens. Col.*, N° 9, Paris, p. 575.

²⁰⁰ A. Gaudio (م - س)، ص. 39. أنظر ملحق الصور، ص. 372.

²⁰¹ M. M. Clemente (م - س)، ص. 85.

²⁰² M. M. Clemente (م - س)، ص. 91.

²⁰³ نفسه، ص. 85.

²⁰⁴ D. Lafuente (م - س)، ص. 170.

وتعتبر قبيلة أولاد تيدرارين من أغنى القبائل الصحراوية، بسبب امتلاكها لقطع هام من الإبل²⁰⁵، لكنها لم تكن تتوفر على أسلحة لحماية مصالحها من أي خطر، الشيء الذي جعلها تخضع لحماية أولاد دليم مقابل دفع ضريبة سنوية.²⁰⁶

ونظرا لكونها من قبائل الزوايا التي كانت تعزف عن حمل السلاح²⁰⁷، فقد فضل أولاد تيدرارين عدم مشاركة القبائل المحاربة في المسائل التجارية التي كانت تتم بين أسواق الجنوب المغربي والسودان الغربي. وكانوا يحصلون من وراء بيع قسم من إبلهم لأصحاب القوافل التجارية، على كل ما يحتاجون إليه من مواد ضرورية.²⁰⁸

- قبائل الساقية الحمراء :

العروسيين :

ينحدر أبناء قبيلة العروسيين من جددهم سيدي أحمد العروسي، الذي هاجر من الصحراء التونسية بسبب الغزو المسيحي إلى المغرب.²⁰⁹

واستقر في أول الأمر بمدينة مكناس، ثم تركها واتجه نحو الجنوب، ليستقر بصفة نهائية في منطقة الرياض بالساقية الحمراء.²¹⁰

ويرتبط أبناء هذه القبيلة المتكونة من حوالي ثلاثمائة خيمة²¹¹ بمنطقة الساقية الحمراء التي تحتضن قبر جددهم.²¹² ويشكلون ثلاث فخدات رئيسية هي، أولاد

²⁰⁵ M. M. Clemente (م - س)، ص. 85.

²⁰⁶ D. Lafuente (م - س)، ص. 170.

²⁰⁷ M. M. Clemente (م - س)، ص. 85.

²⁰⁸ نفسه، ص. 85.

²⁰⁹ نفسه، ص. 86.

²¹⁰ M. Ahmadou. Ba (م - س)، ص. 574.

²¹¹ نفسه، ص. 575.

²¹² نفسه، ص. 575.

خليفة، وأولاد سيدي بومهدي وأهل سيدي إبراهيم، التي تكونت على يد سيدي إبراهيم، وسيدي بومدين، وسيدي بومهدي أبناء الشيخ أحمد العروسي.²¹³

وقد كانت قبيلة العروسيين في الأصل من قبائل الزوايا بسبب اشتغال أبناءها بالعلم والدين²¹⁴، لكنها اضطرت إلى حمل السلاح للدفاع عن مصالحها من أي خطر خارجي يهدد كيانتها.²¹⁵

ونظرا لانعدام وجود أراضي صالحة للزراعة في منطقة الساقية الحمراء، فقد كان قسم من هذه القبيلة يتجه نحو منطقة إمريكلي بوادي الذهب، إما لرعي ماشيتهم أو لإقامة بعض الزراعات أثناء نزول الأمطار في هذه المنطقة.²¹⁶ ولذلك ربطوا علاقات ودية مع قبيلة أولاد دليم.²¹⁷ أما القسم الآخر، فقد عجز عن تحمل شظف الحياة في هذه المناطق بسبب الظروف الطبيعية الصعبة، ولذلك فضل الهجرة نحو مدينة السويرة.²¹⁸

وعلى الرغم من حالة الفقر التي كانت تعاني منها قبيلة العروسيين، فقد فضل أبناؤها رغم توفرهم على حوالي مائتي وخمسين بندقية.²¹⁹ ربط علاقات ودية مع القبائل التي كانوا ينتجعون مراعيها، وعدم الدخول معها في حرب من أجل السيطرة على المراعي.²²⁰

²¹³ A. F. Morales، (م - س)، ص. 90.

²¹⁴ M. M. Clemente، (م - س)، ص. 86.

²¹⁵ نفسه، ص. 86.

²¹⁶ M. M. Clemente، (م - س)، ص. 86.

²¹⁷ نفسه، ص. 86.

²¹⁸ نفسه، ص. 86.

²¹⁹ A. Le Chatelier، (م - س)، ص. 9.

²²⁰ M. M. Clemente، (م - س)، ص. 86.

الزركيون :

تبدو مسألة تحديد نسب هذه القبيلة جد شائكة، بسبب غياب وثائق تساعدنا على معرفة السلالة التي انحدر منها الزركيون. ولقد اختلف النسابون حول أصولها، فقد اعتقد البعض أنها تنتسب إلى الشيخ حمو أسعيد الزركي.²²¹ في حين ذهب البعض الآخر إلى حد القول بأن أصل تكوين القبيلة المذكورة، يعود إلى فخذة أحمد علي المنتمية لقبائل شتوكة.²²²

تنتشر خيام أزركيين البالغ عددها حوالي ستمائة خيمة²²³ على طول سواحل منطقة الساقية الحمراء.²²⁴ وتوزعها ثلاث فخذات رئيسية هي :

- فخذة شتوكة، التي تضم عدة أسر وعائلات²²⁵، أهمها عائلة سيدي يوسف التي ينتمي إليها إبراهيم ولد سيدي يوسف الذي كان يرأس فخذة شتوكة في الربع الأول من القرن العشرين.²²⁶

- فخذة آيت أسعيد، التي كانت تنزعها عائلة أهل يحيى.²²⁷ ومن أهم قواد فخذة آيت أسعيد في بداية القرن العشرين، الشيخ رمضان ولد لعلوات.²²⁸

- فخذة الكراح، التي كانت ترأسها عائلة أهل بوجمعة.²²⁹ وكان الشيخ العروسي ولد سليمان، المدافع عن مصالحها في نفس الفترة.²³⁰

²²¹ نفسه، ص. 88.

²²² نفسه، ص. 88.

²²³ Monteil Vincent, 1948, *Notes sur les Tekna*, Paris, Ed. Larose, p. 6.

²²⁴ F. de La Chapelle، (م - س)، ص. 54.

²²⁵ A. F. Morales، (م - س)، ص. 93.

²²⁶ F. de La Chapelle، (م - س)، ص. 88.

²²⁷ F. de La Chapelle، (م - س)، ص. 88.

²²⁸ نفسه، ص. 88.

²²⁹ نفسه، ص. 88.

²³⁰ نفسه، ص. 88.

وكانت قبيلة أزركيين من أهم القبائل المحاربة في منطقة الساقية الحمراء، وذلك بسبب امتلاكها لحوالي سبعمائة بندقية تدافع بها عن مصالحها وعن المناطق التي كانت تنتجها.²³¹

ونظرا لكونها قبيلة تقطن بالقرب من سواحل الساقية الحمراء، فقد استطاع أبناؤها التوفيق بين الطابع الترحالي والزراعة الموسمية لذلك كان اقتصادهم يقوم على أساس زراعة الأراضي الخصبة في منطقتي الدورة والكعدة الواقعتين شمال وادي الساقية الحمراء²³²، وفي منطقة إمبركلي الموجودة بوادي الذهب²³³، وتربية الماشية المتمثلة في قطعهم الضخم من الإبل، بحيث كانوا يملكون حوالي 4500 من الجمال.²³⁴ إضافة إلى بعض المواد التي كانوا يحصلون عليها من قبائل نفويكات وتوبالت، ولميار التي كانت خاضعة لنفوذهم.²³⁵

ونظرا لقوتهم الحربية، فقد كان محاربو عائلة أهل سيدي يوسف من فخذة شتوكة، يوفرون الحماية الكافية لقبيلة أولاد موسى المنتمية لركيبات الساحل، أثناء تردها على أسواق وادي نون.²³⁶

آيت لحسن :

تنتشر خيام هذه القبيلة البالغ عددها حوالي ألف وخمسمائة خيمة²³⁷ في المناطق الواقعة بين وادي أساكا ووادي الشبيكة²³⁸، وتتكون من الفخدات التالية :

²³¹ نفسه، ص. 88.

²³² نفسه، ص. 92.

²³³ نفسه، ص. 92.

²³⁴ V. Monteil، (م - س)، ص. 51.

²³⁵ نفسه، ص. 88.

²³⁶ F. de La Chapelle، (م - س)، ص. 93.

²³⁷ F. de La Chapelle، (م - س)، ص. 93.

²³⁸ A. F. Moraes، (م - س)، ص. 101.

إينجورن، آيت بومكوت، آيت يحيى، الروميات، آيت بوكزاتن، آيت
حسائين، الشكارة، آيت ساعد، آيت داوود وعبد الله.²³⁹

وتضم كل فخذة عددا من الأسر والعائلات.²⁴⁰

يقوم اقتصاد قبيلة آيت لحسن على الفلاحة وتربية الماشية. وقد كانت بعض
فخاداتها التي فضلت حياة الاستقرار في قصور لقصابي، والدشيرة، وتلوين²⁴¹، تملك
بعض الأراضي الزراعية بالقرب من وادي نون ووادي درعة.²⁴² التي توفر لها
محصولا هاما من الشعير يقدر بحوالي سبعة آلاف قنطار في السنة.²⁴³ أما الرحل
مثل اينجورن، وآيت بومكوت، وآيت بوكزاتن، فقد كانوا يجتازون منطقة الساقية
الحمراء صحبة قطيعهم المتكون من حوالي ثلاثة ألف من الجمال²⁴⁴، لانتجاع
مراعي كلثة زمور وتيريس الموجودة بوادي الذهب.²⁴⁵

وتعتبر قبيلة آيت لحسن من أهم القبائل المحاربة في منطقة الساقية الحمراء.
لذلك كان محاربوها يوفرّون الحماية اللازمة لأصحاب القوافل التجارية أثناء
ترددهم على أسواق وادي نون.²⁴⁶ وبفضل هذه القوة الحربية، أصبحت قبيلة آيت
لحسن تحمي قوافل أولاد موسى، والسواعد، وتاهلت، من ركيبات الساحل، أثناء

²³⁹ نفسه، ص. 92.

²⁴⁰ محمد الغربي، (م - س)، ص. 418.

²⁴¹ F. de La Chapelle، (م - س)، ص. 82.

²⁴² V. Monteil، (م - س)، ص. 42.

²⁴³ نفسه، ص. 51.

²⁴⁴ نفسه، ص. 51.

²⁴⁵ F. de La Chapelle، (م - س)، ص. 83.

²⁴⁶ نفسه، ص. 31.

اجتيازها لمنطقة الساقية الحمراء.²⁴⁷ كما أنها ربطت علاقات ودية مع أولاد دليم، الشيء الذي سمح لرحالها انتجاع مراعي وادي الذهب.²⁴⁸

ومن أهم قوادها في النصف الأول من القرن العشرين، الشيخ المختار ولد عمر الناجم، الذي ينتمي لفخدة اينجورن²⁴⁹، وعبد الرزاق ولد إبراهيم ولد البلال من فخدة أيت يحيى²⁵⁰، ومحمد الأمين ولد عبد الله.²⁵¹

أيت أوسى :

تنتشر خيام قبيلة أيت أوسى البالغ عددها حوالي ألف وخمسمائة خيمة²⁵²، في المناطق الواقعة شمال وادي الساقية الحمراء.²⁵³ وتتكون من فخذتين رئيسيتين هما :

- فخدة إد أمليل، التي كانت تضم لوحدها أزيد من ثمانمائة وخمسين خيمة.²⁵⁴

- فخدة إد أمكيت، التي كانت تتكون من حوالي خمسمائة خيمة.²⁵⁵ كما كانت بعض الفخدات الصغيرة تعيش داخل قصر آسا.²⁵⁶

وقد كانت الفخذتان الرئيسيتان تضمان بعض الأسر التي هاجرت من موريتانيا للاستقرار بالقرب من منطقة الساقية الحمراء، مثل عائلة جواكين المنحدرة

²⁴⁷ F. de La Chapelle، (م - س)، ص. 82.

²⁴⁸ Paul Marty, 1915, Les Tribus de la haute Mauritanie, dans B. C. A. F, in Rens, Col, N° 8, Paris, p. 137.

²⁴⁹ F. de La Chapelle، (م - س)، ص. 82. نفسه، ص. 82.

²⁵¹ بول مارتي، (م - س)، ص. 137.

²⁵² F. de La Chapelle، (م - س)، ص. 97.

²⁵³ F. de La Chapelle، (م - س)، ص. 97.

²⁵⁴ V. Monteil، (م - س)، ص. 102.

²⁵⁵ نفسه، ص. 8.

²⁵⁶ نذكر من بينها عوينات أيت أوسى، والتركز، نفس المصدر، ص. 8.

من قبيلة التوابير التي كانت تقطن منطقة أدرار، وعائلة آيت بوجمعة المنتمية لقبيلة أولاد مبارك إحدى قبائل البراكنة.²⁵⁷

وقد استطاع أبناء هذه القبيلة التوفيق بين حياة الاستقرار والتنقل، إذ أن تلبية القبيلة عبارة عن رحل، أما الثلث الباقي فقد فضل الاستقرار بالقرب من بعض الأراضي الصالحة للزراعة.²⁵⁸

والمستقرون كانوا يسكنون في قصر آسا، الشيء الذي سمح لهم بزراعة الشعير في واحة آسا وبالقرب من وادي درعة.²⁵⁹ أما الرحل فقد كانوا ينتجعون المراعي الواقعة في جنوب وشرق منطقة نكنة.²⁶⁰ لكنهم لم يستطيعوا اجتياز منطقة الساقية الحمراء لإنتاج مراعي وادي الذهب، وذلك بسبب النزاع القائم بينهم وبين رحل أولاد دليم.²⁶¹ وكانوا يحصلون على كميات من الحبوب من قبائل الأطلس الصغير، مقابل كميات من مادة الملح التي يستخرجونها من سبخة تندوف.²⁶²

وقد كانت قبيلة آيت أوسى من أغنى قبائل المنطقة في النصف الأول من القرن العشرين، بسبب امتلاكها لحوالي عشرة آلاف من الجمال وأكثر من أربعين ألف من الأغنام²⁶³، لذلك حملوا السلاح للدفاع عن ثروتهم الحيوانية. خاصة وأن قبيلتهم كانت في نزاع مستمر مع قبيلتي آيت لحسن وأزركيين.²⁶⁴ وقد كانت قوتها الحربية تتمثل في امتلاكها لحوالي ألف بندقية وأكثر من مائة من الخيول

²⁵⁷ F. de La Chapelle، (م - س)، ص. 98.

²⁵⁸ V. Monteil، (م - س)، ص. 54.

²⁵⁹ F. de La Chapelle، (م - س)، ص. 99.

²⁶⁰ V. Monteil، (م - س)، ص. 54.

²⁶¹ F. de La Chapelle، (م - س)، ص. 104.

²⁶² نفسه، ص. 110.

²⁶³ V. Monteil، (م - س)، ص. 54.

²⁶⁴ F. de La Chapelle، (م - س)، ص. 104.

المخصصة للحرب.²⁶⁵ وبفضل هذه القوة استطاعت قبيلة آيت أوسى فرض نفوذها على قبائل تيدرارين، ولميار، وتوبالت، ولقويكات.²⁶⁶

ومن أشهر قواد آيت أوسى، الشيخ محمد ولد أحمد شياهو، الذي قتل في إحدى المعارك التي جرت بين الشيخ أحمد الهيبة والقائد حيدة أمويس، سنة 1912.²⁶⁷ والشيخ الرباني ولد حمدي ولد جَعْوَيْس.²⁶⁸ ومحمد ولد الخرشي، الذي كان يعتبر أهم قائد حربي في قبيلة آيت أوسى في الربع الأول من القرن العشرين.²⁶⁹

فيلالة :

تعتبر قبيلة فيلالة من قبائل الزوايا التي فضلت الاستقرار في منطقة الساقية الحمراء.²⁷⁰ وينتسب أبناؤها إلى الولي الصالح سيدي بوبكر أحد شرفاء تافيلانت، الذي أسس زاوية الحكونية بالقرب من منطقة الكعدة، لنشر مبادئ الدين الإسلامي بين مختلف قبائل الساقية الحمراء.²⁷¹

وتنتشر خيام هذه القبيلة البالغ عددها حوالي مائتي خيمة²⁷² في المناطق الواقعة بين وادي الشبيكة ومنطقة الكعدة.²⁷³ وتنقسم إلى قسمين، قسم يطلق عليه اسم الشرفاء، وقسم آخر يلقب أبناؤه باسم أولاد سيدي بوبكر.²⁷⁴

²⁶⁵ F. de La Chapelle، (م - س)، ص. 99.

²⁶⁶ F. de La Chapelle، (م - س)، ص. 104.

²⁶⁷ بول مارتى، (م - س)، ص. 138.

²⁶⁸ نفسه، ص. 138.

²⁶⁹ F. de La Chapelle، (م - س)، ص. 98.

²⁷⁰ عبد العزيز بنعيد الله، (م - س)، ص. 98.

²⁷¹ M. M. Clemente، (م - س)، ص. 90.

²⁷² M. Ahmadou Ba، (م - س)، ص. 573.

²⁷³ نفسه، ص. 573.

²⁷⁴ نفسه، ص. 573.

ويقوم اقتصاد قبيلة فيلاللة على الفلاحة والكسب، لذلك كان أبناؤها يقومون ببعض الزراعات في منطقة الكعدة، وينتجعون مراعيها صحبة قطيعهم الهام من الإبل.²⁷⁵ ونظرا لنسبها الشريف واشتغالها بالعلم والدين، فقد حظيت قبيلة فيلاللة باحترام وتقدير من طرف القبائل المحاربة، التي تكلفت بحماية مصالحها ولم تطالبها بدفع ضريبة مقابل ذلك.²⁷⁶

ومن أبناء هذه القبيلة في بداية القرن العشرين، الشيخ سيدي عبد الله ولد سيدي بوبكر، الذي كان يشغل منصب قاضي بكلمين.²⁷⁷ وقد حظي باحترام من طرف كل قبائل تكنة، التي كانت تسميه بـ (فم الحق)، بسبب استقامته ودفاعه عن الحق.²⁷⁸

لفويكات :

تنتشر خيام قبيلة لفويكات، التي كانت تتكون من حوالي مائتي خيمة²⁷⁹ في المناطق الواقعة بين ساحل طرفاية ووادي الساقية الحمراء.²⁸⁰ وقد اختلف النسابون في أصول هذه القبيلة، فمنهم من يرجعه إلى امرأة تدعى فويكاك، كانت قد أمرت ابنها موسى بتكوين قبيلة تحمل اسمها.²⁸¹ في حين اعتقد البعض الآخر أن أبناء هذه القبيلة ينحدرون من قبيلة أولاد منصور التي استقرت بالصحراء المغربية منذ عدة قرون.²⁸²

²⁷⁵ نفسه، ص. 573.

²⁷⁶ F. de La Chapelle، (م - س)، ص. 93.

²⁷⁷ M. Ahmadou Ba، (م - س)، ص. 573.

²⁷⁸ F. de La Chapelle، (م - س)، ص. 93.

²⁷⁹ M. Ahmadou Ba، (م - س)، ص. 578.

²⁸⁰ A. F. Morales، (م - س)، ص. 100.

²⁸¹ M. M. Clemente، (م - س)، ص. 89.

²⁸² M. Ahmadou Ba، (م - س)، ص. 578.

وتتكون قبيلة لفويكات من أربع فخذات هي أهل الشَّيب، وأهل أكَيِّذ، وأهل بُهاهُو، وعيلة ولد سعيد.²⁸³ ونظرا لكونها قبيلة ساحلية، فقد كانت فخذاتها تحصل من صيادي جزر الكنارياس الذين كانوا يترددون على ساحل طرفاية لصيد الأسماك، على بعض المواد الغذائية، مثل السكر والشاي ومواد أخرى.²⁸⁴ أما الفخذات الأخرى، فقد كانت تتعاطى لصيد الأسماك بالقرب من رأس بوجدور والداخلة.²⁸⁵ وبسبب ضعفها وعدم امتلاكها لقوة حربية تدافع بواسطتها على مصالحها، فقد كانت قبيلة لفويكات خاضعة لنفوذ قبيلة آيت أوسى.²⁸⁶

أهل الشيخ ماء العينين :

تعتبر قبيلة الشيخ ماء العينين، من أكثر القبائل الصحراوية عراقية في النسب، وذلك بسبب انحدارها من قبيلة القلاقمة، التي كانت تقطن في منطقة الحوض بموريتانيا²⁸⁷، والتي يرقى نسبها إلى فاطمة الزهراء بنت رسول الله صلى الله عليه وسلم.²⁸⁸

وقد اشتهرت هذه القبيلة التي بلغ عدد أفرادها حسب الإحصاء الذي قامت به إسبانيا سنة 1974، حوالي ألفي وخمسمائة نسمة²⁸⁹، باسم أحد أبنائها وهو محمد

²⁸³ A. F. Morales، (م - س)، ص. 100.

²⁸⁴ M. Ahmadou Ba، (م - س)، ص. 578.

²⁸⁵ M. M. Clemente، (م - س)، ص. 89.

²⁸⁶ F. de La Chapelle، (م - س)، ص. 104.

²⁸⁷ M. M. Clemente، (م - س)، ص. 81.

²⁸⁸ ماء العينين ابن العتيق، سحر البيان في مناقب الشيخ ماء العينين، مخطوط رقم 641، قسم الوثائق التابع للخزانة العامة، الرباط، ص. 95.

²⁸⁹ A. Gaudio، (م - س)، ص. 39. أنظر ملحق الصور، ص. 385.

المصطفى الملقب بماء العينين²⁹⁰، الابن الثاني عشر لمحمد فاضل بن مامين مؤسس الطريقة الفاضلية.²⁹¹

ولمعرفة الأسباب التي دفعت الشيخ ماء العينين إلى مغادرة منطقة الحوض للاستقرار في منطقة الساقية الحمراء، لابد من إعطاء نبذة عن حياته.

فقد ولد الشيخ ماء العينين في منطقة القبلة، إحدى مناطق الحوض بموريتانيا، سنة 1838²⁹²، ولم يفارق والده محمد فاضل، حتى أخذ عنه سائر العلوم النقلية والعقلية.²⁹³ وفي سنة 1854، غادر الشيخ ماء العينين منطقة الحوض لأداء فريضة الحج، فمر على شنقيط، وأدرار، ووادي فون، والسويرة، ومراكش التي استقبله بها الخليفة السلطاني. الأمير سيدي محمد بن عبد الرحمن، ثم غادرها واتجه نحو مدينة مكناس حيث استقبله السلطان مولاي عبد الرحمن، الذي طلب منه مرافقة بعض أبنائه الأمراء لأداء فريضة الحج.²⁹⁴

وبعد عودته من الديار المقدسة، توقف الشيخ ماء العينين بمدينة تندوف للأخذ عن مرابطها ابن الأعمش وعالمها الشهير محمد المختار الجكاني.²⁹⁵

وبعد مرور سنتين على عودته من الحج، أرسله والده إلى الساقية الحمراء، لينشر بين أبنائها مبادئ الدين الإسلامي، وخصوصيات الطريقة الفاضلية القائمة على إصلاح ذات البين بين مختلف القبائل الصحراوية.²⁹⁶ فحط الشيخ ماء العينين

²⁹⁰ Al Moutabassir, 1907, Ma el Aïnin Ech-Changuity, dans *Revue du Monde Musulman*, N° 3, Paris, Ed. Ernest-Leroux, p. 344.

²⁹¹ Paul Marty, 1915 – 1916, Islam en Mauritanie et au Sénégal, les Fadelia, dans *Revue du Monde Musulman*, Vol, XXXI, Paris, Ed. Ernest-Leroux, p. 157.

²⁹² المختار السوسي، (م - س)، ج 4، ص. 96.

²⁹³ ماء العينين ابن العتيق، (م - س)، ص. 12.

²⁹⁴ Galo Bullon Diaz, 1934, Smara, y el xej Ma el-Aïnin, *Revista Africa*, N° Sept-Oct, imprenta Ceuta, p. 178.

²⁹⁵ المختار السوسي، (م - س)، ج 4، ص. 97.

²⁹⁶ الخليل النحوي، (م - س)، ص. 122.

رحاله بمنطقة الساقية الحمراء سنة 1870²⁹⁷، وبنى بها زاوية في منطقة كرزيم، أطلق عليها اسم الدار الحمراء.²⁹⁸ لكنه اضطر إلى مغادرتها بسبب الظروف الطبيعية الصعبة المتسمة بالجفاف وتعرض بعض قوافله التجارية للنهب على يد بعض قبائل منطقة سوس.²⁹⁹ ولذلك ظل يتنقل بين منطقتي أدرار وتيريس، للبحث عن مكان آمن لعائلته وقطيعه الضخم من الإبل، لكن انعدام وجود مناطق خصبة في هاتين المنطقتين، أرغمه على العودة للاستقرار في منطقة الساقية الحمراء سنة 1884³⁰⁰، وعلى الرغم من النزاعات القائمة آنذاك بين قبائل المنطقة، فقد ظل الشيخ ماء العينين يتنقل بين مناطق كرزيم، وأصدام، والحكونية، داعياً قبائلها إلى تناسي الأحقاد وجمع شملها لمواجهة أطماع الأجانب المتربصين بسواحل الساقية الحمراء.³⁰¹

ويفضل هذه الدعوة التفت قبائل الصحراء حوله وانخرط أبناؤها في سلك طريقته القائمة على الإخاء بين جميع القبائل وسمعه ابنه الشيخ النعمة يقول عن هذا الإقبال الذي حظي به لدى مختلف القبائل :

"... وانخرطوا كلهم في سلك ما أمرتهم به من طريقتنا، وأخرج لي كثير منهم من جميع ماله، ولم يبق مريد معي إلا منحوا عليه إبلا كثيرة وأعطوه جميع منافعها".³⁰²

²⁹⁷ بول مارتني، (م - س)، ص. 158.

²⁹⁸ M. M. Clemente، (م - س)، ص. 82.

²⁹⁹ الشنقيطي، (م - س)، ص. 366.

³⁰⁰ بول مارتني، (م - س)، ص. 158.

³⁰¹ F. de La Chapelle، (م - س)، ص. 54.

³⁰² الشيخ النعمة، (م - س)، ص. 3.

وهكذا ذاع صيت الشيخ ماء العينين بين كل قبائل الساقية الحمراء ووادي الذهب وآرارات.³⁰³ وأرسلت أبناءها إلى زاويته بالساقية الحمراء لأخذ سائر العلوم التي برع فيها عليه من حديث وفقه وتفسير وغيرها من العلوم العقلية.³⁰⁴ ونظرا لكثرة أتباعه الذين وصل عدد خيامهم حوالي ثلاث ألف خيمة.³⁰⁵ فقد اضطر الشيخ ماء العينين إلى بناء زاوية كبيرة بالساقية الحمراء لاستقبال المزيد من الأتباع، لذلك قرر الذهاب إلى مراكش سنة 1897، للحصول على مساعدات مادية من السلطان مولاي عبد العزيز، لبناء هذه الزاوية³⁰⁶، التي ستصبح فيما بعد قاعدة لتنظيم الجهاد ضد الأجانب.³⁰⁷

مجاط :

عبارة عن قبيلة صغيرة تنتشر خيامها في المناطق الواقعة بين ساحل طرفاية ووادي الشبيكة.³⁰⁸ وتتكون من الفخدات التالية :

الكرؤنة، والبييض، وأهل محمد بن إبراهيم، وأهل علي بن سالم.³⁰⁹

ونظرا لعدم امتلاكها لقوة حربية تدافع بواسطتها على مصالحها فقد فضل أبناؤها الاشتغال بالصيد البحري، وكانوا يحصلون من القبائل المجاورة على كل ما

³⁰³ بول مارتني، (م - س)، ص. 174.

³⁰⁴ الشنقيطي، (م - س)، ص. 365.

³⁰⁵ G. Bullon Diaz، (م - س)، ص. 180.

³⁰⁶ الحسن بوعشرين، التنبيه المغرب عما عليه الآن حال المغرب، ص. 248-249، مخطوط زودنا ببعض الصفحات منه الأستاذ الجليل محمد المنوني رحمه الله.

³⁰⁷ M. M. Clemente، (م - س)، ص. 82.

³⁰⁸ A. F. Morales، (م - س)، ص. 101.

³⁰⁹ نفسه، ص. 94.

يحتاجون إليه من مواد، مقابل كميات من الأسماك التي يصطادونها بالقرب من ساحل طرفاية.³¹⁰

توبالت :

تعتبر قبيلة توبالت من قبائل الزوايا التي فضلت الاستقرار بالقرب من منطقة الساقية الحمراء.³¹¹ ويعتقد أبناؤها الذين بلغ عددهم حسب الإحصاء الذي أجرته إسبانيا سنة 1974، حوالي ستمائة فرد³¹²، أن أصلهم يعود إلى زاوية تازروالت التي أسسها أبو حسون السملالي المشهور باسم بودميعة، في النصف الأول من القرن السابع عشر.³¹³ وأن تأسيس قبيلتهم قد تم على يد الشريف سيدي جامع.³¹⁴

وتتكون قبيلة توبالت من فخذتين هما، أولاد الخلايف، ويوأميا.³¹⁵ ومن أشهر علمائها في النصف الثاني من القرن التاسع عشر، الفقيه الشيخ علي المعروف باسم ليئي³¹⁶، ونظرا لضعفها وعدم امتلاكها لقوة حربية، فقد كانت قبيلة توبالت خاضعة لنفوذ قبيلة آيت أوسى.³¹⁷

³¹⁰ نفسه، ص. 101.

³¹¹ نفسه، ص. 101.

³¹² A. Gaudio، (م - س)، ص. 39.

³¹³ M. M. Clemente، (م - س)، ص. 89.

³¹⁴ نفسه، ص. 89.

³¹⁵ A. F. Morales، (م - س)، ص. 94.

³¹⁶ المختار السوسي، 1959، خلال جزولة، تطوان، ج 4، ص. 192.

³¹⁷ F. de La Chapelle، (م - س)، ص. 104.

يگوت :

تنتشر خيام هذه القبيلة التي بلغ عدد أفرادها سنة 1974، حوالي ألف نسمة³¹⁸ في المناطق الواقعة بين وادي الشبيكة وجبل واركيز.³¹⁹

ونظرا لكونها من القبائل الرحل التي تنتقل باستمرار تبعا للأماكن التي يتوفر فيها العشب والماء. فقد كان أبناء قبيلة يگوت ينتجعون مراعي منطقتي الكعدة والحماة.³²⁰

وتتكون قبيلة يگوت من فخذتين رئيسيتين هما، آيت حماد، التي تضم عدة عائلات، أهمها آيت سعيد وأمزاويگ³²¹، وآيت ياسين التي كانت تنزعمها عائلات، آيت إيبورگ، والعبيدات وآيت حمو.³²²

لميار :

تعتبر قبيلة لميار من القبائل الصغيرة التي هاجرت من منطقة وادي نون للاستقرار بالقرب من الساقية الحمراء.³²³ وقد تم تأسيسها على يد الشيخ الميرة، الذي ينتسب إليه جميع أبناء هذه القبيلة.³²⁴

وقد كانت قبيلة لميار تتكون من حوالي خمس وثلاثين خيمة³²⁵، موزعة على فخذتين هما : أهل الهبيل، وأهل إبراهيم.³²⁶

³¹⁸ A. Gaudio، (م - س)، ص. 39.

³¹⁹ A. F. Morales، (م - س)، ص. 101.

³²⁰ M. M. Clemente، (م - س)، ص. 89.

³²¹ A. F. Morales، (م - س)، ص. 96.

³²² نفسه، ص. 96.

³²³ M. M. Clemente، (م - س)، ص. 90.

³²⁴ نفسه، ص. 90.

³²⁵ نفسه، ص. 90.

³²⁶ A. F. Morales، (م - س)، ص. 94.

آيت موسى وعلي :

تعتبر قبيلة آيت موسى وعلي التي كانت تتكون من حوالي أربعمائة وخمسين خيمة³²⁷، من أهم القبائل المحاربة في منطقة تكنة، وذلك بسبب امتلاكها لحوالي ألف ومائتي بندقية.³²⁸

وقد ارتبط اسم هذه القبيلة بالشيخ بيروك³²⁹، الذي كان يعتبر من أغنى شيوخ قبائل تكنة، بسبب امتلاكه لأزيد من أربعين ألف من الأغنام وألف من الإبل.³³⁰ كما أنه ورث عن جده فال عبيد الله رئاسة هذه القبيلة.³³¹

وبفضل الأموال التي حصل عليها من خلال تجارته مع مراكز السودان الغربي، فقد حاول الشيخ بيروك منذ سنة 1819 إقامة علاقات تجارية مباشرة مع فرنسا.³³² كما أنه استقبل بعض التجار الأجانب، مثل الأمريكي روبرت أدام (Robert Adam)، الذي زار منطقة وادي نون سنة 1810، والفرنسي كوشولي (Cochelet) الذي غرقت سفينته بالقرب من سواحل وادي نون سنة 1819، والبريطاني ديفدسون (Davidson) الذي حل بمنطقة وادي نون سنة 1836 لربط علاقات تجارية مع الشيخ بيروك.³³³

وبعد وفاة الشيخ بيروك سنة 1855³³⁴، سار أبناؤه دحمان والحبيب علي نهجه، وربطوا علاقات تجارية مع الأجانب للحفاظ على مصالحهم ولذلك استقبلوا

³²⁷ Paul Marty, 1915, Les tribus de la haute Mauritanie, dans B. C. A. F. in Rens, Col. N° 8, Paris, p. 137.

³²⁸ A. Le Chatelier (م - س)، ص. 9.

³²⁹ F. de La Chapelle (م - س)، ص. 46.

³³⁰ نفسه، ص. 48.

³³¹ نفسه، ص. 46.

³³² بول مارتى، (م - س)، ص. 140.

³³³ نفسه، ص. 140.

³³⁴ نفسه، ص. 141.

عددا من التجار الأجانب بوادي نون لمساعدتهم على فتح مرسى للتجارة ببلادهم لتسهيل عملياتهم التجارية مع أوروبا.³³⁵

ب - السكن :

لقد أشار أغلب الرحالة الأجانب الذين زاروا الصحراء المغربية خلال النصف الثاني من القرن التاسع عشر، إلى عدم وجود منازل مبنية بالأخشاب أو بالحجارة واستثنوا من ذلك الوكالة التجارية التي أقامها البريطانيون بالقرب من ساحل طرفاية سنة 1876، والمركز التجاري الذي أسسه الإسبانيون في شبه جزيرة وادي الذهب سنة 1884، إضافة إلى زاوية الشيخ ماء العينين، التي أسست بالسامرة سنة 1899.³³⁶ ومن البديهي أن تتعدم المنازل المبنية بالأحجار في هذه المناطق الصحراوية، وذلك بسبب عدم وجود بعض المواد الأولية كالخشب في هذه المناطق، إضافة إلى قساوة الظروف الطبيعية التي ترغم السكان على الترحال والتنقل للبحث عن موارد طبيعية تلائم العيش في الصحراء.

كل هذه العوامل أرغمت القبائل على العيش تحت الخيام ضمن مداشر أو دواوير متفرقة. وتقام الخيمة التي يحتمي فيها الأعراب من الحر والقر، في غالب الأحيان من صوف الغنم أو من شعر الماعز.³³⁷ ويختلف شكلها من قبيلة لأخرى، فمثلا خيام قبيلة أولاد دليم تتميز عن باقي خيام القبائل الأخرى بباب يتوسطها. في حين تتميز خيام قبائل الركيبات وبعض قبائل منطقة تكتة بفتحها عن طريق رفع قطعة من الجلد إلى الأعلى³³⁸، كما تمتاز كل هذه الخيام بلونها الداكن وأثاثها البسيط

³³⁵ F. de La Chapelle، (م - س)، ص. 50.

³³⁶ D. Lafuente، (م - س)، ص. 172.

³³⁷ G. Bullon Diaz، (م - س)، ص. 249.

³³⁸ محمد عنان، (م - س)، ص. 73. أنظر ملحق الصور، ص. 370.

المتكون من حصير مصنوع من الحلفاء أو من عشب أسل، ورحى لطحن الشعير،
وأكواب لشرب الشاي وحليب النوق.³³⁹

3 - الأنشطة الاقتصادية :

إن أهم ما يؤثر في النشاط الاقتصادي بالصحراء المغربية، هو الوسط الطبيعي. فالجفاف وفقر التربة، وحدة التقلبات الجوية، كلها عوامل ساعدت على تغلب حياة البداوة عوض الاستقرار في منطقة معينة. انطلاقا من هذه العوامل، يمكن التمييز بين نوعين من أنماط الاقتصاد.

- نمط تقليدي يقوم على أساس التوفيق بين الفلاحة وتربية الماشية.

- نمط يقوم على أساس التنقل والمشاركة في العمليات التجارية التي كانت تتم بين أسواق وادي نون وإفريقيا السودانية.

ففي المجال الفلاحي، لا يمكن القيام بأي عمل إلا بمحاذاة المجاري المائية الموسمية، أو بالقرب من مياه العيون والآبار.³⁴⁰ لذلك كانت القبائل المشتغلة بالفلاحة في تنقل دائم للبحث عن بعض البقع الصغيرة لزراعتها³⁴¹، وعن المناطق التي نزلت فيها الأمطار.³⁴²

وقد كانت عملية استغلال هذه البقع الصغيرة، التي تسمى لكرارة³⁴³، تتم

على الشكل التالي :

³³⁹ D. Lafuente، (م - س)، ص. 172.

³⁴⁰ A. F. Morales، (م - س)، ص. 145.

³⁴¹ D. Lafuente، (م - س)، ص. 173.

³⁴² Galo Bullon Diaz, 1945, *Notas Sobre geografía human de las territorios de Ifni y del Sahara*, Madrid, p. 250.

³⁴³ كانت هذه البقع الصغيرة توجد في مناطق (العرق)، وهي عبارة عن جزر تنمو فيها بعض النباتات بعد سقوط الأمطار. فيعمد السكان إلى اجتثاثها لإقامة بعض الزراعات.

D. Lafuente، (م - س)، ص. 173.

عندما تنزل الأمطار في جهة معينة، تتسابق القبائل المشتغلة بالفلاحة إليها لزراعتها وأول قبيلة تصل إليها، تقوم بتقسيم البقع الصالحة للزراعة إلى خمسة أقسام، تصل مساحة كل قسم منها إلى حوالي مائة متر مربع، ثم تقوم بزراعته بحوالي 7,5 كيلو غرام من حبوب الشعير.³⁴⁴ وبعد عملية الحصاد، تحصل القبيلة على حوالي عشرين مدا من الشعير بالنسبة لكل قسم. وقد يرتفع المحصول تبعا لكميات الأمطار المتساقطة، فمثلا في سنة 1923، تلقت منطقة امريكلي الواقعة في وادي الذهب كميات هامة من الأمطار، الشيء الذي جعل محصول كل قسم يرتفع إلى حوالي مائتي وأربعين مدا من الشعير.³⁴⁵

وفي حالة وصول قبيلة أخرى إلى نفس المنطقة التي تساقطت فيها الأمطار، فإن القبيلة التي سبقت إلى زراعة البقع الصغيرة، تنتازل لها عن بعض الأقسام الصالحة للزراعة لاستغلالها. لكن غياب الملكية الخاصة في هذه المناطق الخصبة، كان يؤدي إلى نزاعات تتطور إلى حروب دموية بين القبائل المشتغلة بالفلاحة.³⁴⁶

أما البدو الرحل، فقد كان اقتصادهم يقوم على أساس تربية المواشي، وبفقدنا الإحصاء الذي أجرته إسبانيا في الصحراء سنة 1974، أن القبائل الصحراوية كانت تملك قطيعا هاما من الماشية، يتكون بالأساس من حوالي 76,000 من الإبل، و120,000 من الماعز.³⁴⁷ وعلى الرغم من اختلاف نمط العيش بين سكان الواحات والبدو الرحل، فقد كان يقوم بينهما نوع من التكامل الاقتصادي، إذ أن سكان الواحات كانوا يزودون البدو الرحل بفائض إنتاجهم الفلاحي مقابل الإنتاج الحيواني.

³⁴⁴ D. Lafuente، (م - س)، ص. 173.

³⁴⁵ نفسه، ص. 173.

³⁴⁶ نفسه، ص. 173.

³⁴⁷ R. Rezette، (م - س)، ص. 25.

أما بالنسبة للوساطة التجارية التي تشترك فيها أغلب قبائل الصحراء، فإن المعلومات التي دونها بعض الرحالة الأجانب الذين زاروا الصحراء المغربية في النصف الثاني من القرن التاسع عشر، تثبت مدى غنى بعض شيوخ القبائل، الذين استفادوا من وساطتهم التجارية بين أسواق المغرب الجنوبية وبعض مراكز السودان الغربي.³⁴⁸ لكن هذه الحركة التجارية³⁴⁹ التي كانت تساهم في تنشيطها بعض القبائل الصحراوية، كانت تتعرض لعدة مشاكل منها ما هو طبيعي وما هو بشري، فإذا عم الخصب وانتشر الأمن في المسالك التجارية، انتعش الاقتصاد واتسعت حركة التجارة. أما إذا عم الجفاف وانتشرت الأوبئة والأمراض الفتاكة³⁵⁰، واضطرب أمر القبائل، تعثر النشاط الاقتصادي وفترت حركة التجارة سواء على مستوى الأسواق المحلية، أو على حركة القوافل التجارية.³⁵¹ لذلك كانت القبائل تهتم كثيرا بمسألة المسالك التجارية، لأنها تساعدها على تكسير عزلتها والحصول بالتالي على كل ما تحتاج إليه من مواد.

ومن أهم المسالك التجارية التي حظيت بعناية كبيرة من طرف القبائل نذكر:

مسلكا تجاريا كان يربط الصحراء بالجزائر عبر مركز تندوف³⁵²، ومسلكا آخر كان يربط بين سوق كليمين وتنبكتو عبر مركز السمارة وبنز أم كرين³⁵³،

³⁴⁸ وصف الرحالة الفرنسي (Léopold Panet)، الذي زار منطقة وادي نون سنة 1850، غنى الشيخ بيروك الذي اجتمعت لديه ثروة مالية كبيرة بسبب علاقاته التجارية مع مراكز السودان الغربي. Léopold Panet, 1869, Relation d'un voyage du Sénégal à Souera (Mogador) en 1850, dans *Bulletin de Société de Géographie de Paris*, Serie 5^{ème}, T. 18, Paris, p. 161-162.

³⁴⁹ J. Cauneille et J. Dubief, (م - س)، ص. 539.

³⁵⁰ تعرض نخيل الصحراء المغربية لأفة الجراد سنة 1891، وأصيبت الجمال بداء الجدري. Vincent Monteil, 1939, Chroniques de Tichit, in *B.I.F.A.N.*, N° 1, Librairie Larose, Paris, p.288.

³⁵¹ تسببت عملية قطع الطريق التي كانت تقوم بها بعض القبائل في انقطاع مرور القوافل التجارية الرابطة بين فاس والصحراء. فاضطر القائد الحاج أحمد المومني إلى إبلاغ السلطان باضطراب أمر القبائل في الطرق التجارية.

كناش رقم 224، ص. 82، موضوعه، خلاصة الرسائل الصادرة عن السلطان مولاي عبد العزيز إلى جهات مختلفة، السنة 1313 - 1314، الخزانة الحسينية، الرباط.

³⁵² علي الشامي، (م - س)، ص. 83.

ومسلكا يربط بين تافيلالت والسودان الغربي عبر منطقتي وادي نون والساقية الحمراء.³⁵⁴

فغير هذه المسالك، كانت تتم عملية التبادل التجاري بين سكان الواحات والبدو الرحل. فركييات الشرق مثلا، كانوا يحصلون من سوق كليمين على بعض المواد الغذائية كالسكر، والشاي، والزيت، والقمح، مقابل قسم من جمالهم وبعض الكميات من مادة الملح التي يستخرجونها من بسخة تندوف. كما كانوا يحصلون من أسواق توات على بعض الأثاث المنزلية كزرايبي جبل عمور.³⁵⁵ أما ركييات الساحل، فقد كانوا يتاجرون مع بعض مراكز السودان الغربي، كسان لوي وأطار، التي كانوا يحصلون منها على بعض المواد الغذائية، كالذرة البيضاء مقابل قسم من إبلهم.³⁵⁶ في حين كان أولاد بوسبع يتاجرون مع أسواق وادي نون وأسواق السنغال.³⁵⁷

³⁵³ Biadillah Mohammed Cheikh, 1958, Du nomadisme à la sédentarisation dans les provinces sahariennes. *Colloque international* organisé par l'association des économistes Marocains, Rabat, le 9-10 Janvier 1984, Casablanca, éd. Maghrébines, p. 36.

³⁵⁴ Marcel Emerit, 1954, *Les Liaisons terrestres entre le Soudan et l'Afrique du Nord*, p. 31, in *Travaux de l'Institut de Recherches Sahariennes*, T. XI, 1^{er} Sem, Alger.

³⁵⁵ A. Gaudio (م - س)، ص. 31.

³⁵⁶ J. Despois et R. Raynal (م - س)، ص. 484.

³⁵⁷ H. Martin (م - س)، ص. 610.

الفصل الثاني

الأطماع التوسعية الإسبانية في سواحل الصحراء المغربية

1 - الأطماع التوسعية الإسبانية في سواحل الصحراء المغربية

أ - الأصول التاريخية :

ترجع المطامع التوسعية الإسبانية في سواحل الصحراء المغربية إلى القرن الخامس عشر، ومنذ ذلك التاريخ تبلورت الأحلام التوسعية الإسبانية والبرتغالية لغزو سواحل المغرب الجنوبية.

وبسبب عوامل الضعف والتفكك التي أصابت البلاد المغربية في نهاية القرن الخامس عشر، أصبحت سواحل الصحراء المغربية ميدانا خصبا للمنافسة بين الأساطيل الإسبانية والبرتغالية. لذلك تدخلت الكنيسة في عدة مناسبات لفض النزاع الحاصل بين إسبانيا والبرتغال حول احتلال هذه السواحل¹، ودعت الطرفان المتنازعين إلى التوقيع على معاهدات لتحديد مجال توسعهما.²

¹ شهد القرن الخامس عشر، تنافسا حادا بين إسبانيا والبرتغال على احتلال جزر الكنارياس وسواحل إفريقيا الغربية المقابلة لهذه الجزر.

محمد بن عزوز حكيم، محاولات البرتغاليين والإسبانيين في الطرق البحرية منذ القرن الخامس عشر، جريدة العلم، بتاريخ 17 / 12 / 1974، ص. 2.

² من بين المعاهدات التي وقعتها إسبانيا والبرتغال لإنهاء خلافهما حول سواحل إفريقيا الغربية، معاهدة الكاصوباس (Alcacovas) الموقعة في 4 شتنبر 1479، ومعاهدة طورديسياس (Tordesillas) بتاريخ 7 يونيو 1494، ومعاهدة سنترال (Sintra) الموقعة في 18 شتنبر 1509.

و بمجرد ما احتلت إسبانيا جزر الكنارياس سنة 1476³، أخذ ملوكها يتطلعون إلى فرض سيطرتهم على سواحل المغرب الجنوبية، لضمان حرية الملاحة البحرية لسفنهم التجارية، ومحاصرة المغرب من حدوده الجنوبية لكي لا يقوم باحتلال جديد للأندلس⁴، ولتحقيق هذه الأهداف، شجعت إسبانيا حكامها في جزر الكنارياس على القيام بحملات عسكرية (Las entradas) ضد سكان المناطق الواقعة بين ماسة والساقية الحمراء.⁵

لكن سياسة التوغل في هذه المناطق كانت تتطلب بناء حصون وقلاع عسكرية في السواحل المذكورة، لتشجيع الجنود الإسبانين على التوغل في المناطق الداخلية. لذلك رخص الملك الإسباني هنري الرابع سنة 1476 لحاكمه في جزر الكنارياس ديبغو غارثيا دي هيريرا (Diego Garcia de Herrera) بشن عدة هجومات عسكرية ضد المناطق الواقعة بين رأس بوجدور ورأس أغوير (Cap Aguer)⁶. فجهز هيريرا حملة عسكرية لاحتلال هذه المناطق، وتعهد أن يكون نزول الجيش في الليل، لكي لا يتعرض لأي هجوم تقوم به القبائل. وبعد انتهاء عملية الإنزال، شرع هيريرا في بناء حصن في المناطق الواقعة بين رأس نون ورأس بوجدور، أطلق عليه اسم سانتا كروز دي ماريكينا (Santa Cruz de Mar-Pequeña)⁷ وبعد انتهاء المأمورية التي كلفه بها الملك هنري الرابع، نصب هيريرا أحد القادة العسكريين الذين رافقوه في حملته، ويدعى ألونثو كبريرا (Alonso

P. de Cenival et F. de La Chapelle, 1935, Possessions espagnoles sur la côte occidentale d'Afrique, Santa Cruz de Mar-Pequeña et Ifni, in *Hespéris*, T. XXI, Paris, Librairie Larose, p. 49-51.

³ شوقي الجمل، 1971، تاريخ كشف إفريقيا واستعمارها، القاهرة، المطبعة الحديثة، ص. 222.

⁴ Robert Rezette, 1976, *Les enclaves espagnoles au Maroc*, Paris, Nouvelles éditions Latines, p. 11.

⁵ مصطفى ناعمي، 1988، الصحراء من خلال بلاد تكتة، مطابع عكاظ، الرباط، ص. 167.

⁶ محمد بن عزوز حكيم، (م - س)، ص. 2.

⁷ P. de Cenival et F. de la Chapelle، (م - س)، ص. 28.

Cabrera) حاكما على الحصن المذكور، وكلفه بمواصلة الحملات العسكرية في المناطق الداخلية، ثم عاد إلى مقر حكمه في جزيرة لانثاروتي، سنة 1478.⁸

وفي سنة 1478، هاجمت قبائل المنطقة حصن سانتا كروز دي ماريكينيا وأرغمت الحامية العسكرية الإسبانية على التحصن بداخله. وخوفا من وقوع مضاعفات خطيرة، طلب حاكم الحصن من حاكم جزر الكنارياس إرسال مساعدات عسكرية فورية لفك الحصار المضروب على الحصن، فجهز هيريرا حملة عسكرية تتكون من ستمائة جندي وخمس سفن حربية.⁹ استطاع بواسطتها إعادة احتلال الحصن، وتعقب القبائل التي هاجمته في المناطق الداخلية. وقد ساعده في ذلك، ضعف سلطة بني وطاس في الجنوب المغربي.¹⁰ فاستغلت إسبانيا هذا الضعف، وأصدرت قرارا ملكيا سنة 1490، نصت فيه على إلحاق حصن سانتا كروز دي ماريكينيا بالتاج الإسباني.¹¹

وعلى الرغم من تدخل الكنسية لفض الخلاف القائم بين إسبانيا والبرتغال في سواحل إفريقيا الغربية، فقد تجدد التنافس بينهما في السنوات الأخيرة من القرن الخامس عشر، والسبب في ذلك يعود إلى الاتفاق التجاري الذي عقده الملك البرتغالي مانويل الأول مع سكان ماسة سنة 1497. فاحتجت إسبانيا على ذلك، واتهمت البرتغال بخرق بنود معاهدة طورديسياس الموقعة بينهما سنة 1494. وأمام تمسك مانويل الأول بحقوق بلاده في ماسة، أمرت إسبانيا حاكمها في جزر الكنارياس لوبي سانثيز دي فالنثوية (Lope Sanchez de Valenzuela)، باحتلال أغلب المناطق القريبة من حصن سانتا كروز دي ماريكينيا. ولعرقلة المشاريع

⁸ P. de Cenival et F. de La Chapelle، (م - س)، ص. 39.

⁹ نفسه، ص. 40.

¹⁰ محمد الصغير المراكشي اليفرنى، *نزمة الحادي بأخبار ملوك القرن الحادي*، الطبعة الثانية، الرباط، مكتبة الطالب، ص. 10.

¹¹ Paul Pascon، (م - س)، ص. 17.

البرتغالية في هذه المناطق، عمدت إسبانيا إلى التصريح بأن حاكمها فالنثوية، قد تقبل فيما بين 15 فبراير و 20 مارس من سنة 1499، استسلام شيوخ مملكة بوطاطا (Vutata)، الذين قبلوا الخضوع للتاج الإسباني.¹²

وفي سنة 1500 توصل الحاكم الإسباني في جزيرة تتريف إحدى جزر الكنارياس ألونثو فيرنا نديز دي لوغو (Alonso Fernandez de Lugo)، إلى بناء ثلاثة حصون جديدة. الأول بالقرب من رأس بوجدور، والثاني في منطقة وادي نون، والثالث بالقرب من مدينة تكاوست.¹³ وأمام تزايد أعمال البناء، قررت قبائل المنطقة التصدي لماشريع لوغو، وتمكنت من هزمه في إحدى المعارك المشهورة باسم (هزيمة المنارات)، التي جرت بالقرب من وادي آساكا.¹⁴ وكان من نتائجها تجدد التنافس بين إسبانيا والبرتغال على احتلال سواحل المغرب الجنوبية. فأمرت البرتغال أحد قوادها ويدعى (Joao Lopez de Sequera)، بإنشاء منارة (Santa Cruz de Cap d'Aguer)، بالقرب من سواحل أكادير سنة 1505.¹⁵

ولقطع الطريق أمام محاولات البرتغاليين، رخص الملك الإسباني سنة 1505، لسكان جزر الكنارياس القيام بحملات عسكرية في كل المناطق الواقعة بين ماسة وسواحل وادي الذهب.¹⁶ لكن هذه الحملات لم تعط أكلها، إذ تصدت لها قبائل المنطقة وأرغمتها على العودة إلى جزر الكنارياس. وشنت كذلك عدة هجمات ضد حصن سانتا كروز دي ماريكينيا سنة 1517. ولولا المساعدات التي تلقاها حاكمه

¹² P. de Cenival et F. de La Chapelle (م - س)، ص. 55 و 56.

¹³ P. de Cenival et F. de La Chapelle (م - س)، ص. 58 و 59.

¹⁴ محمد بن عزوز حكيم، (م - س)، ص. 2.

¹⁵ P. de Cenival et F. de La Chapelle (م - س)، ص. 63.

¹⁶ P. de Cenival et F. de La Chapelle (م - س)، ص. 45.

لوبي دي سوزا (Lope de Soza) من جزر الكنارياس، لوقع الحصن في أيدي القبائل.¹⁷

وعلى الرغم من المساعدات العسكرية التي أرسلتها جزر الكنارياس فقد فشل حاكم الحصن في التصدي للهجوم القوي الذي قامت به القبائل سنة 1524. واضطر إلى الفرار خوفا من الوقوع في أيدي القبائل التي أضرمت النار في الحصن وخربت منشأته.¹⁸ فحاول الملك الإسباني شارل الخامس، إعادة بناء الحصن في 26 أبريل 1524، لكنه اصطدم بظهور قوة المجاهدين السعديين في جنوب المغرب.¹⁹ لذلك اكتفى بالترخيص لسكان جزر الكنارياس سنة 1533، بحمل السلاح للدفاع عن أنفسهم من أي هجوم تشنه عليهم قبائل الجنوب المغربي.²⁰

وبالفعل فقد أخذت هجومات المجاهدين المغاربة تتهاى على سكان الكنارياس، وتمكنوا من فرض حصار على جزيرتي لانثاروطي وقوينتي بنثورة عدة مرات، حيث أسروا عددا من الإسبانين وغنموا عدة سفن.²¹ واضطر الملك الإسباني فليبي الثاني، إلى الإعلان سنة 1572، عن قرار يمنع بمقتضاه سكان جزر الكنارياس من الاقتراب من سواحل المغرب الجنوبية، لكي لا يقعوا في أيدي المجاهدين المغاربة الذين كانوا يطالبون أهل الأسرى بمبالغ مالية ضخمة لإطلاق سراحهم.²²

¹⁷ P. de Cenival et F. de La Chapelle، (م - س)، ص. 52.

¹⁸ P. Pascon، (م - س)، ص. 18.

¹⁹ P. de Cenival et F. de La Chapelle، (م - س)، ص. 53.

²⁰ Robert Ricard, 1935, Recherches sur les relations des Iles Canaries et de la berbérie aux XVI^{ème} siècle, *Hespéris*, T. XXI, Paris, Librairie Larose, p. 110.

²¹ تعرضت جزر الكنارياس لعدة هجومات قام بها المجاهدون المغاربة فيما بين 1569 و1618، نفس المرجع السابق، ص. 110 - 111.

²² محمد بن عزوز حكيم، (م - س)، ص. 2.

وقد حاولت إسبانيا في ظل الثورات التي كانت تعيشها البلاد المغربية، بعد وفاة السلطان أحمد المنصور الذهبي سنة 1603، أن تساير الأحداث، فأخذت تفاوض ذوي السلطة والنفوذ في الجنوب المغربي للسماح لها بإعادة بناء حصن سانتا كروز دي ماريكينيا. لكن ظهور قوة المجاهدين السملاليين في الجنوب، ألغت عمليا هذا المشروع وحمل القرن الثامن عشر تطلعات دول أوربية أخرى، حاولت بدورها احتلال بعض سواحل المغرب الجنوبية، فتوصل تاجر اسكتلندي يدعى جورج كلاص (G. Glass) إلى الاستقرار سنة 1764 في نفس المكان الذي شيد فيه هيريرا حصن سانتا كروز دي ماريكينيا.²³ فاحتجت إسبانيا واعتبرت هذا الاستقرار خطرا على مصالحها في جزر الكنارياس، لذلك قررت إرسال سفارة إلى المغرب سنة 1767، بقيادة خورخي خوان (Jorge Juan)، الذي جدد طلب حكومته المتمثل في إعادة بناء الحصن المذكور، للسلطان سيدي محمد بن عبد الله.²⁴

وعلى الرغم من اختلاف وجهات نظر الرجلين حول مسألة إعادة بناء الحصن، فقد توصلا إلى التوقيع على معاهدة للسلم والتجارة بتاريخ 28 ماي 1767، حذر السلطان في فصلها الثامن عشر، سكان جزر الكنارياس من عواقب ترددهم على سواحل بلاده الجنوبية لصيد الأسماك. حيث قال :

"إن سيدنا نصره الله تبرا من أهل كنانرية من اصطيادهم للحوت بكوشطة وادنون إلى ما وراءه، ولم يبق عليه درك فيما يقع بهم من عرب البلاد...".²⁵

وهكذا وجدت الحكومة الإسبانية نفسها واقعة بين نارين، رفض السلطان السماح لها بإعادة بناء الحصن من جهة، ومن جهة أخرى الضغوط التي مارسها سكان جزر الكنارياس بقيادة حاكمهم (Marquis de Branciforte) على الوزير

²³ P. de Cenival et F. de La Chapelle، (م - س)، ص. 54.

²⁴ P. Pascon، (م - س)، ص. 18.

²⁵ محمد بن عزوز حكيم، لم ينعدم وجود السلطة المغربية قط من الأجزاء الصحراوية، جريدة العلم، ص. 2، بتاريخ 10 / 12 / 1974.

الإسباني (Floridablanca)، للسماح لهم بإنشاء شركة تجارية في سواحل المغرب الجنوبية لتعزيز علاقاتهم التجارية مع القبائل.²⁶

وبعد وفاة السلطان سيدي محمد بن عبد الله سنة 1790، حاولت إسبانيا استغلال الثورات والفتن التي عرفتها البلاد المغربية في عهد السلطان مولاي اليزيد، لإعادة بناء الحصن²⁷، وعلى الرغم من فشل كل محاولاتها، فقد واصلت إسبانيا مساعيها لدى السلطان مولاي سليمان الذي اعتلى عرش البلاد سنة 1792. فأرسلت إليه سفارة خوان منويل كونزاليز سالمون (Juan Manuel Gonzalez Salmon)، سنة 1799. لعقد معاهدة صلح مع المغرب وتدوين الفتور الذي أصاب علاقات البلدين في عهد مولاي اليزيد.²⁸ فاستقبل مولاي سليمان السفير الإسباني بمدينة مكناس سنة 1799، وعقد معه معاهدة صلح، لكنه رفض طلب إعادة بناء الحصن. واكتفى بالترخيص في الفصل الخامس والثلاثين من المعاهدة المذكورة، لسكان جزر الكنارياس بالصيد في سواحل بلاده الجنوبية. ونص عن ما يلي :

"رعية الصبنيول القاطنون بجزر كنارية وغيرها يأمر سيدنا لتلك السواحل من مراسي أكدير إلى ما وراءها من جهة الشرط بأن يتركوا لتلك الرعية يصيدون السمك وغيره بالبحر...".²⁹

لكن إسبانيا لم يكن يعينها صيد الأسماك في شيء، بل كانت تسعى إلى إقناع المخزن المغربي بالتنازل لها عن قطعة أرض بالجنوب لإعادة بناء الحصن. وبعدما

²⁶ Tomas García Figueras, 1934, España en el sur de Marruecos y en el Africa occidental, in *Revista Africa*, N° Junio, Ceuta, p. 103.

²⁷ حاولت إسبانيا استغلال الفتن التي عرفها المغرب في عهد السلطان مولاي اليزيد، فشجعت الثورة التي قام بها قائد سلا إدريس، وعرضت مساعداتها على مولاي عبد الرحمن الذي كان بسوس، للقيام بثورة ضد أخيه مولاي اليزيد، نفس المرجع السابق، ص. 103.

²⁸ أحمد الناصري، 1956، *الاستقصا لأخبار دول المغرب الأقصى*، الدار البيضاء، ج 8، ص. 81.

²⁹ كناش رقم 789، موضوعه: نسخة من شروط الصلح الذي عقده السلطان مولاي سليمان مع جنس الإسبان، الرباط، الخزانة الحسنية، ص. 9.

رفض السلطان مولاي سليمان الاستجابة لطلبها، دفعها الجشع الاستعماري إلى إرسال جواسيسها إلى المغرب، بهدف التواطؤ مع بعض الخارجين على السلطة المركزية لتحقيق مشروعها. نذكر من بينهم المغامر دومينغوباديا (Domingo Badia)، الذي وصل إلى مدينة طنجة سنة 1801.³⁰ متذكرا في صفة أمير عثمانى تحت اسم علي باي العباسي. وفور وصوله إلى مدينة طنجة، أخذ باديا يجري عدة اتصالات مع بعض الثوار ليمتدوا على السلطان من جهة.³¹ ومن جهة أخرى حاول كسب ثقة السلطان مولاي سليمان، فأخبره بأن هناك ثورة تحاك ضده في الخفاء، ونصحته بضرورة التنازل لإسبانيا عن بعض المراسي المغربية، لكي تساعد على إخماد نار الثورة.³² لكن ظهور منافسين جدد في الجنوب المغربي، عرقل مشاريع إسبانيا، إذ توصل تاجر بريطاني يدعى جون ديفيدسون (John Davidson) إلى الاستقرار بساحل وادي نون سنة 1836، وأقام علاقات تجارية مع الشيخ بيروك التكني.³³ فتدخل الشيخ محمد، قائد المخزن بالجنوب، لمنع الشيخ بيروك من مواصلة علاقاته التجارية مع ديفيدسون، وبعث رسالة إلى السلطان مولاي عبد الرحمن، قال فيها :

"... أنني لكريم علم سيدي بارك الله في عمره أن ما كان بلغ سيدي عن بيروك من مبيعة النصراني دمره الله لم يتم وقد ورد علينا كتاب قاضي جلميمة الفقيه مولاي إبراهيم بأن ولد أخي بيروك الحاج أحمدناه منعه من ذلك ورد عنه وها كتابه بذلك يصل سيدي..."³⁴

³⁰ محمد بن عزوز حكيم، 1989، إسبانيا والمغرب، معلمة المغرب، مطابع سلا، ج 2، ص. 385.

³¹ نفسه، ص. 385.

³² Tomas Garcia Figueras, 1945, Espanoles en Africa en el siglo, XIX, in *Revista Mauritania*, N° 212, Tanger. p. 198.

³³ Gillier (Comm), 1926, *La pénétration en Mauritanie*, Paris, Librairie orientaliste, p. 71.

³⁴ وثيقة توجد بخزانة كلية الآداب بالرباط، مصنفة تحت رقم م. ك. ل، تاريخ الرسالة، في مستهل ذي الحجة الحرام عام 1261 هـ / 1844 م، أنظر ملحق الوثائق، ص. 251.

هذا بالإضافة إلى تدخل فرنسا العسكري ضد المغرب بواد ايسلي سنة 1844 وما ترتب عليه من نتائج.³⁵ لذلك خلفت هذه الأوضاع اقتناعا لدى المسؤولين الإسبانين، بضرورة التدخل عسكريا ضد المغرب لدعم موقفهم وتحقيق الحلم الذي ظل يراود بلادهم لإعادة بناء الحصن الذي فقدته سنة 1524. ومن أجل ذلك حاولت إسبانيا استغلال فجوة الاتفاقية التي عقدها المغرب مع فرنسا سنة 1845، لاحتلال بعض المناطق من الجنوب المغربي. وهكذا لم يكن حادث 10 غشت 1859، سوى ذريعة خططت لها إسبانيا للقيام بحملة عسكرية ضد المغرب، انتهت باحتلال جيوشها بقيادة المارشال أودنيل، لمدينة تطوان بتاريخ 6 فبراير 1860³⁶، وعملا بنصائح وزير بريطانيا بنجعة جون درمندهاي، اضطر السلطان سيدي محمد بن عبد الرحمن، إلى إجراء مفاوضات مع إسبانيا لعقد معاهدة للصلح. فكلف أخاه مولاي العباس بالتفاوض مع أودنيل في شأن عقد الصلح.³⁷ وبعد اطلاع المفاوض المغربي على الشروط التي قدمتها إسبانيا على لسان مفاوضها، رفضها جملة وتفصيلا. وبعث رسالة إلى السلطان قال فيها :

"... إن ما شرطه (الإسبان)، لا يقبل ولو بقي من الإنسان نفسه. وسيدنا يعلم من هذا أن هذا العدو لا زال جادا في العيب..."³⁸.

وعلى الرغم من اختلاف وجهات نظر الطرفين، التقى المفاوضان من جديد يوم 23 فبراير 1860، لدراسة إمكانية التوصل إلى عقد الصلح لكنهما فشلا بسبب تعنت إسبانيا وإصرارها على الاحتفاظ بمدينة تطوان.³⁹ وبسبب مصالحها في المنطقة عارضت بريطانيا احتفاظ الإسبانين بتطوان. فاضطرت إسبانيا إلى

³⁵ أحمد الناصري، (م - س)، ج 9، ص. 53.

³⁶ محمد داوود، تاريخ تطوان، مطبعة المهدية، ج 4، ص. 206-209.

³⁷ خالد بن الصغير، العلاقات المغربية - البريطانية خلال القرن التاسع عشر (1856-1886)، ص. 129.

³⁸ محمد داوود، (م - س)، ج 4، ص. 224-225.

³⁹ محمد داوود، (م - س)، ج 4، ص. 232-236.

الإعلان عن إخلاء تطوان مقابل تنازل المخزن المغربي لها عن منطقة بالجنوب، لكن انعدام ثقة المخزن بالشرط الذي وضعته إسبانيا، جعل مولاي العباس يرفض فكرة استبدال تطوان بمنطقة في الجنوب المغربي. وهكذا سينتقل الخلاف المغربي - الإسباني من تطوان إلى المناطق الجنوبية.

ب - المفاوضات المغربية - الإسبانية الخاصة بالجنوب (1860 - 1883)

- المرحلة الأولى (1860 - 1877) :

انطلقت هذه المفاوضات بعدما قبلت إسبانيا إخلاء مدينة تطوان وتعويضها بمنطقة بالقرب من وادي نون. لإعادة بناء حصن سانتا كروز دي ماربيكينيا. وعلى الرغم من تمسك إسبانيا بهذا الشرط، فقد وافق المخزن المغربي على إجراء مفاوضات لعقد الصلح وإنهاء الخلاف الحاصل بينهما. فالتقى مولاي العباس بأودنيل من جديد في 25 مارس 1860.⁴⁰ وبما أن إسبانيا كانت تفاوض من مركز قوة، فقد طالب أودنيل مولاي العباس بالتنازل عن قطعة أرض في الجنوب المغربي كافية لإعادة بناء الحصن المذكور. وكانت حجته في ذلك، أن بلاده لم يسبق لها أبدا أن تنازلت عن هذا الحصن لصالح المغرب وأن إهماله كان بسبب تقاعس حكام جزر الكنارياس مما أدى إلى نسيانه.

ولقد انتقد مولاي العباس حجة مفاوضه ورفض استبدال تطوان بمنطقة في وادي نون، وعلل ذلك بتخوفه من وقوع مشاكل جديدة بين البلدين لأن الحصن الذي تنوي إسبانيا إقامته في وادي نون، سيتعرض لا محالة لهجمات من طرف القبائل وصرح لأودنيل بما معناه :

⁴⁰ Tomas Garcia Figueras, 1934, España en el sur de Marruecos y en el Africa occidental, in *Revista Africa*, N°, Junio, Ceuta, p. 106.

"... إن هذه البلاد (وادي نون) أهلها أصعب من أهل الريف، وإذا حصلت المسألة لا تبقى مدة إلا وتقع الكثرة ثانياً ويبقى العيب على الدوام..."⁴¹

فحاول أودنيل تهدئة روع مولاي العباس، ووعده بالعمل على إرسال سفارة إسبانية إلى المغرب للحصول على موافقة السلطان لبناء مركز للصيد البحري في سواحل بلاده الجنوبية. وبعد أخذ ورد، وافق مولاي العباس على عقد معاهدة للصلح مع أودنيل في 26 أبريل 1860. حصلت فيها إسبانيا على امتيازات جديدة من بينها توسيع حدود حصونها في الشمال المغربي، وغرامة مالية قدرها عشرون مليوناً من الريال، إضافة إلى السماح لها ببناء مركز للصيد البحري في سواحل المغرب الجنوبية.⁴²

وعلى الرغم من عدم تحديد مكان الأرض المخصصة لبناء هذا المركز، فقد وافق السلطان على ذلك، إذ نص الفصل الثامن من معاهدة 1860 على ما يلي :

"يتعهد جلالة ملك المغرب بالتنازل إلى الأبد لجلالة الملكة الكاثوليكية عن الأرض الكافية لإنشاء مركز لصيد الأسماك على مقربة من سانط كروث الصغير بساحل المحيط الأطلسي مثلما كان للدولة الإسبانية في عهد قديم".⁴³

وللحصول على هذه الأرض، اقترحت الحكومة الإسبانية على المخزن المغربي إرسال لجنة مختلطة من مهندسي البلدين إلى سواحل المغرب الجنوبية لتحديد المكان الذي كان يوجد فيه حصن سانتا كروز دي ماريكينيا.⁴⁴

لكن مولاي العباس اعترض على هذا الاقتراح، وبرر موقفه بتخوفه من هجوم قبائل المنطقة على أعضاء اللجنة الإسبانية. فحاول أودنيل التقليل من مخاوف مولاي العباس، ووعده بأن إسبانيا لن تستخدم قوة السلاح للرد على هجومات

⁴¹ محمد داوود، (م - س)، ج 4، ص. 247.

⁴² نفسه، ص. 281-292.

⁴³ نفسه، ص. 289.

⁴⁴ نفسه، ص. 289.

القبائل، لأنها لن تقوم باحتلال أية منطقة إلا بعد حصولها على موافقة المخزن المغربي.⁴⁵

وأمام تعنت الإسبانيين وتمسكهم بتطبيق مضمون الفصل الثامن من معاهدة 1860، بعث السلطان سيدي محمد بن عبد الرحمن، رسالة إلى مولاي العباس يخبره فيها بأنه سيعمل على الوفاء بما تعهد به، وقال :

"... فلا بد أوجه بأن المسائل الذي شرطنا مع دولتهم كلها نصب أعيننا ولو ساعدنا القدر لمددناهم بها في أقرب وقت ليصفي ما بيننا وبين دولتهم، ولكن ها نحن نتتبع ذلك بحسب ما يمكننا ويقدر ما تحمل الرعية ليلا يفسد الأمر علينا...".⁴⁶

وبعد اتفاق الطرفين على إرسال لجنة مختلطة من المهندسين إلى سواحل المغرب الجنوبية. رفعت الحكومة الإسبانية تقريرا إلى الملكة الإسبانية إيزابيلا، أخيرتها فيه بحدوث الموافقة بين الجانبين، وحثتها على ضرورة استغلال هذه الفرصة للإسراع ببناء مركز تجاري في سواحل المغرب الجنوبية، لمساعدة سكان جزر الكنارياس على ربط علاقات تجارية مع القبائل.⁴⁷

لكن إسبانيا فوجئت بتماطل السلطان في تطبيق ما تعهد به سنة 1860، لذلك أخذت تبحث عن وسيلة تمكنها من الحصول بسرعة على قطعة أرض في الجنوب المغربي. ولم تنتظر تشكيل أعضاء اللجنة المختلطة المكلفة بالبحث عن مكان الحصن القديم، بل عمدت إلى الاتصال مباشرة مع بعض أعيان قبائل الجنوب المغربي، لإقامة علاقات تجارية معهم مقابل التنازل لها عن قطعة أرض ببلادهم لبناء مركز تجاري فأرسلت تاجرا يدعى جاكوب بوتليير (Jacob Bulter)، إلى منطقة

⁴⁵ T. G. Figueras، (م - س)، ص. 107.

⁴⁶ محمد داوود، (م - س)، ج 5، ص. 122.

⁴⁷ T. G. Figueras، (م - س)، ص. 107.

وادي نون سنة 1867، وكلفته بربط علاقات تجارية مع الحبيب بن بيروك التكني.⁴⁸
فاتح السلطان على ذلك وبعث رسالة إلى مولاي العباس، قال فيها :

"... وعليه فيتعين الكلام مع الصبنيول في هذا الأمر الذي يجر إلى ما لا
يليق ليرجعوا عنه..."⁴⁹.

وعلى الرغم من احتجاج السلطان، فقد واصلت إسبانيا انصالاتها مع بعض
أعيان الجنوب المغربي. كما أنها رخصت لسكان جزر الكنارياس بإقامة علاقات
تجارية مباشرة مع قبائل وادي نون سنة 1869.⁵⁰

وقد حالت مجموعة من العوامل دون حصول إسبانيا على مبتغاها أهمها
تماطل المخزن المغربي في تطبيق مضمون المادة الثامنة من معاهدة 1860 واتخاذ
عدم التمكن من تحديد مكان الحصن ذريعة لذلك.⁵¹ بالإضافة إلى أن إسبانيا نفسها
تعرضت لعدة أزمات سياسية واقتصادية واجتماعية بين 1868 و1876، مما حتم
عليها الانقلاب على إصلاح أوضاعها الداخلية.⁵² وهكذا لم تستأنف المفاوضات بين
البلدين إلا في عهد الملك ألفونسو الثاني عشر الذي اعتلى عرش إسبانيا سنة 1875.

- المرحلة الثانية (1877 - 1883) :

بعدما تمكنت إسبانيا من التغلب على مشاكلها الداخلية، بعثت عدة سفارات
إلى السلطان مولاي الحسن الأول، الذي اعتلى عرش المغرب في 11 شتنبر 1873.
للحصول على موافقته لبناء مركز للصيد البحري في سواحل بلاده الجنوبية. ومن
بين الأسباب التي جعلت إسبانيا ترسل هذه السفارات إلى المغرب، تخوفها على

⁴⁸ المختار السوسي، المعسول، ج 19، ص. 278.

⁴⁹ عبد الرحمن بن زيدان، 1929، إتحاف أعلام الناس بجمال أخبار حاضرة مكناس، الرباط،
المطبعة الوطنية، ج 5، ص. 420.

⁵⁰ J. L. Miegé, 1962, *Le Maroc et l'Europe, 1830- 1894*, T. 3, Paris, p. 320.

⁵¹ T. G. Figueras، (م - س)، ص. 107.

⁵² Gay Hermet, 1986, *L'Espagne au XIX^{ème} siècle*, Paris, p. 53-55.

مصالحها في جزر الكنارياس بسبب تعدد محاولات بعض التجار البريطانيين، الذين حاولوا البحث عن موطن قدم في سواحل المغرب الجنوبية، لربط علاقات تجارية مع بعض شيوخ القبائل، لذلك ارتأينا الحديث بصورة موجزة عن محاولات هؤلاء التجار البريطانيين.

الاستقرار البريطاني في ساحل طرفاية منذ سنة 1878

لقد خلفت المحاولات التي قام بها كل من جورج كلاص سنة 1764، وجون دفيدسون سنة 1836، لبناء مركز تجاري في الجنوب المغربي، رغبة قوية في نفوس بعض التجار البريطانيين، الذين حاولوا ربط علاقات تجارية مع شيوخ قبائل الجنوب المغربي، من بينهم دونالد ماكينزي (Donald Mackenzie) الذي كان يعتبر من التجار النشيطين بمدينة لندن، إضافة إلى حبه للمغامرة وارتداد البحار.⁵³ لذلك قررت الحكومة البريطانية إرساله إلى الجنوب المغربي لدراسة إمكانية بناء مركز تجاري. وعندما تمكن ماكينزي من إقناع عدد كبير من التجار ورجال الأعمال في مدينتي لندن ولنبرول بقيمة مشروعه⁵⁴، قام بتأسيس شركة تجارية في مدينة لندن سنة 1875، أطلق عليها اسم (North West African Company).⁵⁵ وبعد اقتناء كميات هامة من المواد التجارية، غادرت السفينة (Volta) ميناء مدينة لنبرول في 11 يونيو 1876، وعلى متنها ماكينزي وبعض أعماله. وبعد توقف قصير في جزر الكنارياس، تابعت السفينة رحلتها نحو سواحل المغرب الجنوبية، وتوقفت في المناطق الواقعة بين مصب وادي درعة ورأس بوجدور، لتمكين ماكينزي من وضع

⁵³ عبد الوهاب بن منصور، 1957، طرفاية قصة المحاولات الإنجليزية للاستقرار بصحراء المغرب، جريدة صحراء المغرب، السنة الأولى، الرباط، العدد 3، ص. 3.

⁵⁴ ب. ج. روجرز، 1981، تاريخ العلاقات الإنجليزية المغربية حتى عام 1900، ترجمة لبيب رزق، الدار البيضاء، ص. 258.

⁵⁵ J. L. Miège، (م - س)، ج 3، ص. 310.

الخرائط، وقياس قوة الرياح، لاختيار المكان المناسب لبناء مركزه التجاري، وبعد أخذ ورد وقع اختيار البعثة البريطانية على ساحل طرفاية، بسبب لطف الرياح، ووفرة المياه، إضافة إلى وجود جزيرة رملية لا تبعد عن هذا الساحل إلا بمسافة ستمائة متر.⁵⁶ فنزل ماكينزي إلى البر، واتصل بالشيخ محمد بن بيروك التكني، وقدم له بعض الهدايا وكميات هامة من المواد الغذائية، ثم استأذنه في بناء مركز تجاري في بلاده. فاستجاب له الشيخ محمد بن بيروك، ووعده بمنحه قطعة أرض كافية لبناء المركز.⁵⁷

وهكذا عاد مكينزي إلى لندن حاملا معه موافقة الشيخ المذكور للحكومة البريطانية. وبعد مرور عامين، عاد ماكينزي إلى ساحل طرفاية لتنفيذ مشروعه. وفي سنة 1879، أرسلت إليه الحكومة البريطانية كميات هامة من الحديد والخشب لمساعدته على بناء مركزه⁵⁸، كما توسط له نائب قنصل بلاده بجزيرة لانثا روطي (Topebam) لإقناع سلطات جزر الكنارياس بمدته بكميات من الأحجار واليد العاملة المتخصصة في أعمال البناء.⁵⁹ وبعد انتهاء أشغال البناء بدأ ماكينزي يعقد صفقات تجارية مع القبائل، فكان يحصل منها على مادة الصوف مقابل كميات من السكر والشاي. كما أنه استطاع في ظرف وجيز، جلب أنظار أصحاب القوافل التجارية

⁵⁶ Lahure Barcon (Col), 1905, *Le Maroc et la Sahara occidental*, Bruxelles, p. 83.

⁵⁷ وقع الشيخ محمد بن بيروك على اتفاقية مع ماكينزي في 26 يوليوز 1879، التزم فيها بمنح قطعة أرض لماكينزي لبناء مرسى ومستودع تجاري في ساحل طرفاية، عبد الوهاب بن منصور، (س - م)، ص. 14.

⁵⁸ J. L. Miège، (م - س)، ج 3، ص. 306.

⁵⁹ Archives diplomatiques du Ministère des Affaires Etrangères, Série, Maroc, Sous-Série, Tanger, Carton, N° 350, p. 6, Nantes, France.

أنظر ملحق الصور، ص. 374.

نحو مركزه لعقد صفقات تجارية معهم.⁶⁰ ثم أخذ يتطلع إلى عقد معاهدة تجارية مع أمير منطقة آدرار الشيخ أحمد ولد عابدة.⁶¹

وقد اتخذ تاجران بريطانيان نفس الطريقة التي سلكها ماكينزي لبناء مراكز تجارية في سواحل المغرب الجنوبية. فجهز الأول ويدعى دفيد كوهن (David Cohen)، السفينة (Anjou) وشحنها بمواد تجارية مختلفة وهدايا متنوعة، وأبحر من مدينة مرسيليا بتاريخ 5 يونيو 1880، بهدف الرسو في ساحل إفني للحصول على موافقة الشريف الحسين أوهاشم لبناء مركز تجاري في بلاده.⁶² أما التاجر الثاني وهو جيمس كورتييس، فقد فضل بناء مركز تجاري بالقرب من مرسى أركسيس سنة 1880.⁶³ بعد أن كلف كل من الشيخين الحاج محمد بوشيجة الصويري والجيلاني بن علي الصويري، بالتوسط لصالحه لدى شيوخ قبيلة صبوبا ومستي لمساعدته على بناء مركزه.⁶⁴ لكن قبائل آيت باعمران كانت تفضل ربط علاقات تجارية مع الفرنسيين، وذلك بسبب كثرة المواد التي كانوا يتاجرون فيها، بل ذهب شيوخها إلى حد الترخيص لهم ببناء مركز تجاري في بلادهم.⁶⁵

موقف المخزن المغربي من الاستقرار البريطاني في ساحل طرفاية

عندما علم السلطان مولاي الحسن الأول باستقرار ماكينزي في سواحل بلاده الجنوبية، استشاط غضبا. واستدعى وزير بريطانيا بطنجة ج. د. هاي وأبلغه

⁶⁰ ارتفع عدد القوافل التجارية التي كانت تتاجر مع مركز ماكينزي من ثلاثين إلى ستين قافلة، محملة بعدة مواد كالصمغ، وريش النعام، والعاج، والجلود، وتبر الذهب.

نفس المرجع السابق، ص. 4.

⁶¹ عبد الوهاب بن منصور، (م - س)، العدد 4، ص. 7.

⁶² T. G. Figueras، (م - س)، مجلة (أفريك)، عدد شنتبر - أكتوبر، ص. 189، السنة 1934.

⁶³ عبد الرحمن بن زيدان، (م - س)، ج 2، ص. 382-383.

⁶⁴ نفسه، ص. 382-383.

⁶⁵ Nehli M, 1915, *Lettres chérifiennes*, 1^{ère} partie, Paris, p. XLVIII.

رسالة من السلطان مولاي الحسن الأول لئائبه بطنجة محمد بركاش سنة 1880، أنظر ملحق الوثائق، ص. 253.

احتجاجه القوي على بناء مركز في ساحل طرفاية بدون الحصول على موافقته. وإذا كان هاي قد اعترض في أول الأمر على مشروع ماكينزي، بسبب المخاطر والصعوبات التي قد تعترض طريقه، فإنه تراجع عن موقفه واعتبر ساحل طرفاية لا يخضع لسلطة المخزن، وبرر ذلك برسالة وجهها للسلطان، قال فيها :

"... ليس من حق الحكومة المغربية التدخل في شؤون الأوربيين الذين ينزلون في المناطق الواقعة في جنوب وادي نون... والتي لم تشكل أبدا قسما من أملاك السلطان...".⁶⁶

فاشتد غضب السلطان، واعتبر التبريرات التي قدمها هاي لا أساس لها من الصحة. وبعث رسالة إلى نائبه بطنجة محمد بركاش، قال فيها :

"... وقد تكلمنا مع باشدورهم حيث كان بحضرتنا العالية بالله في شأن ما ذكر. والمحل الذي نزل به. فادعى أن ذلك المحل خارج عن إيالتنا فلم تقبل منه ذلك ورددناه عليه بما كنا وجهنا لك نسخة منه. ومن جملته الاسترعاء على نزول المذكور هناك بغير إذننا وتصرفه مع قبائل إيالتنا افتيانا وجعل الدرك عليه في كل ما بينا عن نزوله...".⁶⁷

ولتعزيز سلطته في سواحل بلاده الجنوبية، بادر السلطان إلى تعيين الشيخ ماء العينين قائدا للمخزن على الصحراء ووادي نون. وبعث إليه ظهير توليته، نص فيه على ما يلي :

"... يعلم من كتابنا هذا أسماء الله وأعز قدره وجعل في الصالحات طيه ونشره. أننا استولينا بحول الله وقوته وشامل يمينه ومنته لحامله الفقيه سيدي محمد بن فضل ماء العينين السوسي الصحراوي تولية تامة شاملة على بلاد بني باعمران بسوس الأقصى ومن وراءهم بني جرار، وفوقهم من الجزوليين قبيلة بعد قبيلة مع

⁶⁶ ب. ج. روجرز، (م - س)، ص. 258.

⁶⁷ Nehli، (م - س)، ج 3، ص. XLVIII.

الأعرابيين بالصحراء، كلهم من بني بعمران إلى وادي نون، إلى الساقية الحمراء للطرفاية إلى منتهى العمارة من ايلتنا ... وأن الفقيه الشريف المذكور استوليناها عليهم ليكون نائبا عنا عليهم تولية شاملة شرعية بحمد الله ...".⁶⁸

كما بادر السلطان إلى تحسين علاقته مع قائد تازروالت، الشريف الحسين أو هاشم، وأمره بعدم التعاقد مع التاجر دفيد كوهن⁶⁹، وبعث أيضا ظهير تولية الشيخ أحمد ولد عايدة، أميراً على قبائل آدرار، وأمره بعدم الاستجابة لطلب ماكينزي.⁷⁰

وأمام تعنت ماكينزي وعدم ميالاته باحتجاجات السلطان، هاجمت قبائل ساحل طرفاية، مستودعه التجاري سنة 1881، وأضرمت النار في منشأته.⁷¹ فاحتج الوزير البريطاني بطنجة هاي، وطالب المخزن المغربي بمبلغ 12,000 فرنك كتعويض عن الخسائر التي لحقت الرعايا البريطانيين بساحل طرفاية.⁷² لكن السلطان رفض الاستجابة لطلبه وبعث رسالة إلى نائبه بطنجة محمد بركاش، قال فيها :

"... وإذا كانت به أمتعة لرعيته، فإنه ليس بمفتوح للتجارة. وإن الاسترعاء على وجود الأمتعة المذكورة بذلك المحل واجب لكون وجودها به خارجا عن القانون ومخالف للحق...".⁷³

⁶⁸ وثائق وزارة الخارجية الفرنسية، رقم المحفظة 609، مجموعة المغرب (مراكش)، نانط، فرنسا. أنظر ملحق الوثائق، ص. 256.

⁶⁹ عبد الهادي التازي، (م - س)، ص. 91.

⁷⁰ Ahmadou Ba, , 1929, L'Emir Ahmedould M'hamed, dans B. C. A. F. in Rens, col, N° 10, Paris, p. 550.

⁷¹ وثائق وزارة الخارجية الفرنسية، رقم المحفظة 350، مجموعة المغرب (مراكش)، نانط، فرنسا.

⁷² Possessions Anglaises, dans B. C. A. F., Paris, 1894, p. 18.

⁷³ Nehli (م - س)، ص. L XI، أنظر ملحق الوثائق، ص. 258.

وعلى إثر تعرض مركزه الموجود بالساحل لهجوم من طرف القبائل انتقل
ماكينزي وأعوانه إلى جزيرة رملية قريبة من الساحل، وبنى فوقها مركزا جديدا،
حصنه بمدافع حربية للتصدي لأي هجوم تقوم به القبائل في المستقبل.⁷⁴ وفي نفس
الوقت الذي كان السلطان يحتج فيه على ماكينزي، تجددت محاولات التاجر كرتيس،
الذي استطاع إقناع بعض أعيان قبائل آيت باعمران بقيمة مشروعه.⁷⁵

ولحسم مادة هؤلاء التجار، الذين ادعوا بأن المناطق التي أقاموا فيها
مراكزهم لا تخضع لسلطة المخزن المغربي، قرر السلطان القيام بحركة إلى منطقة
سوس سنة 1882، لأنه كان يرى أن تردد هؤلاء التجار على سواحل بلاده الجنوبية،
يسبب نزاعات بين القبائل والأجانب وكثيرا ما كانت تنتهي بدفع المخزن لتعويضات
فادحة لدولهم على إثر تعرضهم لنهب موادهم التجارية أو للحبس من طرف أعيان
القبائل المتعاقدين معهم.⁷⁶ وبمجرد وصوله إلى منطقة وادي نون، نصب السلطان
عددا من القواد⁷⁷، وكلفهم بحراسة السواحل الجنوبية لمنع رسو السفن الأجنبية.⁷⁸
كما أنه أمر قائده بالجنوب أحمد العبوبي، بالقبض على التاجر كرتيس إن حاول
العودة إلى مرسى أركسيس. وقال له :

"... فإن رجع كرتيس لهالك وحده فاقبض عليه، وكذا إن ورد ومعه طائفة
من النصرى فاقبض على الكل. أو وردت طائفة من النصرى ولم يكن معها

⁷⁴ عبد الرحمن بن زيدان، (م - س)، ج 1، ص. 380.

⁷⁵ E. Gerenton, 1924, Les expéditions de Moulay El Hassan dans le Sous (1882- 1886), dans B. C. A. F. in Rens, Col, N° 9, Paris, p. 268.

⁷⁶ المختار السوسي، (م - س)، ج 19، ص. 278.

⁷⁷ Charles de Foucauld, 1888, *Reconnaissance au Maroc*, Paris, p. 345- 346.

⁷⁸ A. Gaudio، (م - س)، ص. 112 - 113.

كرطيس فاقبض عليهم أيضا. ووجههم لعامل السويرة صحبة من يحرسهم في أموالهم وأنفسهم ..."⁷⁹

وقبل عودته إلى مقر حكمه، بعث السلطان رسالة إلى الباشا حم بن الجيلاني، يخبره فيها بنجاح حركته في بلاد سوس، وقال :

"... وذلك والحمد لله أن كافة قبائل القطرين المذكورين (سوس الأدنى والأقصا). تلقونا بأجمعهم بأنواع الأفراح وأصناف المسرات، وقدموا من الهدايا ما رأوه من أولى المهمات، وأعلنوا بواجب السمع والطاعة وحفيات التحيات، ووسطهم شرفاؤهم ومرابطوهم وفقهاؤهم وأعيانهم وكبرأؤهم ..."⁸⁰

ولمساعدة قبائل الجنوب المغربي على الحصول على كل ما تحتاج إليه من مواد تجارية عوض اقتناءها من الأجانب، قرر السلطان فتح مرسى للتجارة في بلادها. وبعث رسالة إلى شيوخ قبائل آيت باعمران وتكنة، قال فيها :

"... وبعد فقد اقتضت المصلحة فتح مرسى بحدود بلادكم وبلاد خدامنا قبيلة تكنة بسيدي بورزك أو بالمحل المسمى بأصكا ... ليسهل عليكم وعليهم بقربها تعاطي البيع والشراء فيها لبعد مراسي ايالتنا السعيدة عنكم ولحاق المشقة لكم في سفركم لها بقصد ذلك ... حتى أن البعض منكم أراد أن يخلع بسبب فتحها ربة الطاعة ويفارق الجماعة. وهذا من جملة المقصود الأهم عندنا في وجهتنا السعيدة لبلادكم ..."⁸¹

⁷⁹ كناش رقم 353، موضوعه : خلاصة الرسائل الصادرة عن السلطان إلى جهات مختلفة من البلاد، الخزانة الحسنية، الرباط، تاريخ الرسالة، 1883، ص. 220، أنظر ملحق الوثائق، ص. 260.

⁸⁰ وثيقة نشرتها جريدة « Le Matin » بتاريخ 1985/03/15، تاريخ الرسالة، 1882.

⁸¹ مخطوط مكروفيلم رقم 21، موضوعه : رحلة المولى الحسن الأول إلى سوس سنة 1882، قسم الوثائق التابع للخزانة العامة، الرباط، ص. 58.

وإذا كان المخزن قد استطاع إفشال مشروع كرتيس عن طريق إلقاء القبض عليه سنة 1883⁸²، فإنه قد عانى الأمرين من تزايد محاولات ماكينزي في ساحل طرفاية، ولم يتمكن من استرجاع المناطق التي استقر فيها هذا الأخير إلا في سنة 1895، ولم يتم له ذلك إلا بعد التوقيع على معاهدة مع بريطانيا اعترفت فيها بسلطته على هذه المناطق في مقابل منح ماكينزي مبلغ خمسين ألف جنيه كتعويض عن منشآت مركزه.⁸³

وعلى الرغم من تصدي المخزن لمحاولات كرتيس وكوهن، فإن إسبانيا ظلت متخوفة من استقرار ماكينزي بساحل طرفاية لأنه كان يزود القبائل بالسلح مقابل كميات من الصوف.⁸⁴ الشيء الذي سيزيد من متاعبها للحصول على قطعة أرض ببلادهم. لذلك قررت استئناف مفاوضاتها مع المغرب لتطبيق المادة الثامنة من معاهدة 1860.

2- تجدد المطالب الإسبانيّة الخاصّة بالجنوب المغربي

بمجرد ما علمت بعض الدول الأوروبية بخبر استقرار ماكينزي في ساحل طرفاية سنة 1876، نادى ملك بلجيكا ليوبولد الثاني، بفكرة عقد مؤتمر في بروكسيل سنة 1876، لدراسة إمكانية إرسال بعض البعثات الاستكشافية إلى سواحل إفريقيا الغربية، لتسهيل عملية احتلال بعض المناطق وبناء مستودعات تجارية.⁸⁵ وبما أن

⁸² بعد إلقاء القبض على كرتيس سنة 1883، بعث القائد أحمد السويسي رسالة إلى ج. د، هاي يخبره بذلك، كناش رقم 353، ص. 219.

⁸³ عبد الهادي مكار، وثائق وبطائق متعلّقة بطرفاية، مخطوط مكروفيلم رقم 25، قسم الوثائق التابع للخزانة العامة، الرباط ص. 4.

⁸⁴ J. L. Miège، (م - س)، ج 3، ص. 306.

⁸⁵ T. G. Figueras، (م - س)، ص. 191.

إسبانيا كانت تسعى إلى تحقيق نفس الهدف، فقد شارك وفدها مشاركة فعالة في هذا المؤتمر وصادق على كل القرارات التي خرج بها المؤتمرين.⁸⁶

ولإنجاز ما تم الاتفاق عليه في مؤتمر بروكسيل، تأسست في مدريد جمعية أطلق عليها اسم الجمعية الملكية الإسبانية للجغرافية. وعقد أعضاؤها أول اجتماع لهم تحت رئاسة الملك الفونسو الثاني عشر في 16 شتبر 1876.⁸⁷ وبعد عدة مفاوضات، قرر أعضاء الجمعية إرسال بعثة من المهندسين الإسبان إلى سواحل المغرب الجنوبية لتحديد مكان الأرض التي حصلت عليها إسبانيا بموجب معاهدة 1860.⁸⁸ لكن المخزن المغربي اعترض على ذلك، لأنه يخل بالاتفاق الذي تم بين مولاي العباس وأودنيل والقاضي بإرسال بعثة مختلطة.⁸⁹ وخوفا من أن تطول المفاوضات بين البلدين لتشكيل اللجنة المختلطة، قررت الحكومة الإسبانية الاتصال مباشرة ببعض أعيان الجنوب المغربي لمنحها قطعة أرض في بلادهم. كما أنها أمرت قنصلها بالسويرة خوسي ألفاريث بريث (José Alvarez Perez) بمكاتبة الشيخ الحبيب بن بيروك التكني، لتحذيره من مغبة التعرض لأعضاء بعثتها المكلفين بالبحث عن مكان الحصن القديم.⁹⁰ لكن بريث حاول التديليس على الشيخ الحبيب بن بيروك، وأخبره في الرسالة التي بعثها له سنة 1877، بأن السلطان سيدي محمد بن عبد الرحمن، كان قد تنازل لدولته عن المناطق الواقعة بين ماسة ووادي نون وعندما علم مولاي الحسن الأول بفحوى تلك الرسالة، احتج بشدة وبعث رسالة إلى الشيخ الحبيب، قال فيها :

⁸⁶ نفسه، ص. 191.

⁸⁷ نفسه، ص. 191.

⁸⁸ نفسه، ص. 191.

⁸⁹ أنظر صفحة رقم 65.

⁹⁰ مجلة الوثائق، مديرية الوثائق الملكية، ج 3، ص. 465.

"... أما تسليم سيدنا رحمه الله المسلمين مطلقا أخرى من هم في رعيته، فلا أصل له ولم يكن وحاشى ومعاذ الله يصدر منه ذلك..."⁹¹

وأمام هذا الاحتجاج، قررت الحكومة الإسبانية إرسال سفارة بقيادة إدواردو رومية (Eduardo Romea)، إلى المغرب سنة 1877. وبمجرد وصوله إلى مدينة فاس في أبريل، أجرى السفير الإسباني عدة مفاوضات مع السلطان لإقناعه بضرورة تطبيق ما اتفق عليه سنة 1860، وطلب منه كذلك التدخل لإطلاق سراح بعض التجار الإسبان الذين تعرضوا للحبس من طرف بعض قبائل وادي نون سنة 1876.⁹²

ولحل كل هذه المشاكل، قرر السلطان إرسال سفارة مغربية بقيادة عامل الرباط عبد السلام السويسي، إلى مدريد سنة 1877.⁹³ وبعد عدة مفاوضات توصل السفير المغربي إلى إقناع الحكومة الإسبانية بضرورة إرسال عدة بعثات مختلطة إلى سواحل المغرب الجنوبية للبحث عن مكان الحصن القديم. ووعدها بتمكنها بقطعة الأرض بعد حصول الموافقة بين أعضاء البعثات المختلطة.⁹⁴

- بعثة 1878 -

بمجرد اتفاق الدولتين على إرسال بعثات مختلطة إلى سواحل المغرب الجنوبية، قامت الحكومة الإسبانية بتشكيل بعثة مكونة من قنصلها بالسويرة بريث.

⁹¹ محمد بن عزوز حكيم، 1981، *السيادة المغربية في الأقاليم الصحراوية من خلال الوثائق المخزنية، الدار البيضاء، ج 1، ص. 91.*

⁹² ألقى الشيخ الحبيب بن بيروك القبض على التجار الإسبانين (Silva و Pujama و Butler) بسبب الضرر الذي أصاب المواد التجارية التي جمعها لبيعها لهم بعد عودتهم إلى منطقة وادي نون، T. G. Figueras، (م - س)، مجلة (أفريك)، ع. غشت، ص. 155، السنة 1934. كذلك ميج، (م - س)، ج 3، ص. 320.

⁹³ ضمت سفارة عبد السلام السويسي إلى مدريد، كلا من الحاج عبد الكريم بريشة والحاج محمد بن عبد الرزاق بن شقرون الفاسي، أنظر ملحق الصور، ص. 374.

أحمد الناصري، (م - س)، ج 9، ص. 164.

⁹⁴ T. G. Figueras، (م - س)، ص. 155.

والكولونيل فيثانت كليمينطي (Vicente Climente). والمترجم أنطونيو أرفيلا (Antonio Orfila) وجعلتها تحت قيادة سيشارويو فيرنانديث دورو⁹⁵. (Césario Fernandez Duro)

وفي يوم 22 دجنبر 1877، غادرت السفينة الإسبانية (Blasco de Garay)، ميناء قادس وعلى متنها أعضاء البعثة الإسبانية، واتجهت نحو مرسى السويرة لنقل أعضاء البعثة المغربية المتكونة من عمر بن عمر، والقائد محمد الكوري، وعبد الله بن بوبكر.⁹⁶ وبعد توقف قصير في السويرة، واصلت السفينة رحلتها نحو السواحل الجنوبية، فتوقفت في ساحل أكادير، ونزل أعضاء البعثة إلى البر، للبحث عن مكان الحصن القديم.⁹⁷ لكنهم لم يعثروا على أية آثار تدل على وجود ذلك الحصن. لذلك قرروا الاتجاه نحو سواحل منطقة وادي نون لمواصلة البحث عن بقايا ذلك الحصن.⁹⁸ وبعد معاينة هذه السواحل، لم يعثر الجانبان على الهدف الذي خرجوا من أجله، فاختلف عليهم الأمر. وللخروج من هذه الورطة، أعلن قائد البعثة الإسبانية أن منطقة إفني تطابق المكان الذي أقيم فيه الحصن القديم.⁹⁹

وقد لفق أعضاء البعثة الإسبانية حجة بعدهم اتفاقا في الخفاء مع بعض أعيان قبائل إفني في 21 يناير 1878، ثم قدموه إلى أعضاء البعثة المغربية زاعمين أن قبائل إفني قد استسلمت لبلادهم، ورخصت لها ببناء مركز للصيد البحري في بلادهم.¹⁰⁰

⁹⁵ نفسه، ص. 155.

⁹⁶ نفسه، ص. 156.

⁹⁷ نفسه، ص. 156.

⁹⁸ نفسه، ص. 156.

⁹⁹ Michaux-Bellaire, 1911, Santa Cruz de Mar Pequeña et le port d'Asaka, in *Revue du Monde Musulman*, N° 9, Paris, éd. Ernest-Leroux, p. 221.

¹⁰⁰ M. Bellaire (م - س)، ص. 219.

وعلى الرغم من اختلاف وجهات نظر الطرفين، فقد حرر قائد البعثة الإسبانية تقريراً ضمنه موافقته على اعتبار إفني هي المكان الذي أقيم فيه الحصن القديم.¹⁰¹ فامتنع المغاربة من التوقيع عليه، واقترحوا على الإسبانين مواصلة رحلتهم نحو السواحل الجنوبية للبحث عن المكان الحقيقي للحصن المذكور.¹⁰² وإذا كان أعضاء البعثة المختلطة قد فشلوا في تحديد مكان الأرض التي خرجوا من أجلها، فإن الحكومة الإسبانية قد تمسكت بإفني، لذلك قامت بنشر عدة تقارير على أعمدة صحفها، تخبر فيها الرأي العام بأنها قد توصلت إلى تحديد مكان الأرض التي منحها لها معاهدة 1860¹⁰³، بل ذهبت إلى حد إرسال سفارة بقيادة رينالدي (Rinaldey)، إلى المغرب سنة 1879، للحصول على موافقة السلطان للتنازل لها عن إفني.¹⁰⁴

وبعد عودة أعضاء البعثة الإسبانية إلى مدريد، عقد البرلمان الإسباني (الكورطيس)، دورة في 12 نونبر 1879، لمناقشة الأسباب التي جعلت قائد البعثة الإسبانية يختار إفني كمكان مناسب لإقامة مركز للصيد البحري، وبعد عدة مناقشات، تناول الكلمة النائب (Carvajal)، الذي عارض بشدة فكرة بناء مركز في ساحل إفني، وبرر موقفه بعدم قدرته على الصمود طويلاً أمام منافسة مركز ماكينزي المقام في ساحل طرفاية.¹⁰⁵ أما رئيس الجمعية الملكية للجغرافية، فقد اعتبر أن مكان الحصن القديم يوجد في منطقة وادي نون.¹⁰⁶ وعارض رئيس الحكومة الإسبانية سيلبا (Silvea)، فكرة بناء المركز في ساحل إفني، لأنه سيكلف

¹⁰¹ نفسه، ص. 222.

¹⁰² نفسه، ص. 221.

¹⁰³ نفسه، ص. 221.

¹⁰⁴ عبد الهادي التازي، 1989، التاريخ الدبلوماسي للمغرب من أقدم العصور إلى اليوم، المجلد

10، المحمدية، ص. 52.

¹⁰⁵ T. G. Figueras، (م - س)، ص. 157.

¹⁰⁶ نفسه، ص. 157.

إسبانيا مبالغ مالية ضخمة.¹⁰⁷ لكن سكان جزر الكنارياس لم يكونوا يشاطرونه نفس الرأي، لأن مصالحهم قد تضررت بسبب احتكار ماكينزي للتجارة مع قبائل الجنوب المغربي، لذلك طالبوا حكومتهم ببناء مركز للصيد البحري في ساحل إفني. ونستخلص ذلك من خلال الرسالة التي بعثها السلطان لثائبه بطنجة محمد بركاش، حيث قال :

"... وبعد فقد وصلنا كتابك بأنك بعدما كتبت لنا بما كتبت به دولة الصنيبول لباشدورها في شأن الهرج الواقع بجزر كنارية لأجل مكينسي الإنجليزي. أخبرك الباشدور أنه وردت له مكاتيب أخرى من دولته بأن الأمر قد ضاق في ذلك وأنه تعين التعجيل بفتح مرسى هنالك قبل عموم الضرر لتلك النواحي..."¹⁰⁸

وبسبب تمسك إسبانيا بإفني، قرر السلطان إرسال سفارة بقيادة علي المسفيوي إلى باريس سنة 1880، للحصول على وساطة الحكومة الفرنسية، لإنهاء خلافه مع إسبانيا.¹⁰⁹ لكن إسبانيا رفضت التنازل عن إفني، بل ذهبت إلى حد الترخيص لسكان جزر الكنارياس بإنشاء شركة أطلقت عليها اسم شركة الصيد البحري الكنارية - الإفريقية في 6 دجنبر 1880، ومنحت لأعضائها عدة مساعدات لاستغلال الثروة السمكية التي تزخر بها سواحل إفني.¹¹⁰ ولتسهيل عملية الصيد البحري في هذه السواحل عين القنصل الإسباني بالسويرة، وكيلًا له في إفني، وكلفه بربط علاقات تجارية مع قائد تازروالت. الشريف الحسين أوهاشم.¹¹¹ ولإنهاء هذا الخلاف، اقترح السلطان على إسبانيا مبلغ خمسة عشر مليون فرنك مقابل حذف

¹⁰⁷ نفسه، ص. 156.

¹⁰⁸ Nehli، (م - س)، ص. X L VIII، تاريخ الرسالة، 22 رمضان 1880/1297.

¹⁰⁹ J. L. Miede، (م - س)، ج 3، ص. 326.

¹¹⁰ T. G. Figueras، (م - س)، مجلة *أفريك*، عدد شتبر - أكتوبر، السنة 1934، ص. 190.

¹¹¹ J. L. Miede، (م - س)، ج 3، ص. 326.

المادة الثامنة التي تضمنتها معاهدة 1860.112 لكن إسبانيا رفضت هذا العرض وتمسكت بإفني. وبررت موقفها بأن النواب الإسبانين سيعقدون دورة خاصة لمناقشة مسألة بناء مركز في ساحل إفني، لذلك لا بد لها من الحصول على موافقة السلطان لإنجاز هذا المشروع.¹¹³ وعلى الرغم من كل الحجج التي قدمها النائب السلطاني محمد بركااش، لوزير إسبانيا بطنجة ديوسضادو (Diosdado)، حول عدم مطابقة إفني لمكان الحصن القديم¹¹⁴، فقد تمسكت إسبانيا بإفني، ورفضت الاقتراح الذي قدمه لها السلطان والقاضي بمنحها منطقة كبدانة الواقعة في شمال المغرب، مقابل حذف المادة الثامنة من معاهدة 1860.115 ولإنهاء هذا الخلاف، قرر السلطان إرسال سفارة بقيادة بريشة، إلى مدريد سنة 1882.116 لكنه فشل في إقناع الحكومة الإسبانية التي تمسكت بإفني.¹¹⁷

وبعد عودته إلى طنجة، اجتمع بريشة بمحمد بركااش، وأطلععه على جواب الحكومة الإسبانية. وخوفا من أن يتطور الخلاف إلى مواجهة عسكرية بين الدولتين، بعث السلطان رسالة إلى محمد بركااش، قال فيها :

"... وألح في أمرنا الشريف بجوابهم بأننا موجودون للوفاء بالشرط الثامن ليجدوا ما يجيبون به الرعية..."¹¹⁸

وبمجرد حصوله على جواب السلطان، اجتمع محمد بركااش بديوسضادو، في 30 نونبر 1882، وأبلغه استعداد السلطان لتطبيق مضمون المادة الثامنة.¹¹⁹

¹¹² نفسه، ص. 344.

¹¹³ Nehli، (م - س)، ص. L. XII.

¹¹⁴ نفسه، ص. L. XII. أنظر ملحق الصور، ص. 375.

¹¹⁵ نفسه، ص. L. XII.

¹¹⁶ عبد الهادي التازي، (م - س)، مجلد 10، ص. 52.

¹¹⁷ T. G. Figueras، (م - س)، مجلة أفريك، عدد غشت، السنة 1934، ص. 159.

¹¹⁸ Nehli، (م - س)، ص. L. XII. أنظر ملحق الوثائق، ص. 263.

¹¹⁹ T. G. Figueras، (م - س)، ص. 159.

فاعتبر ديوسضادو ذلك بمثابة تنازل عن إفني، فبعث رسالة إلى حكومته يخبرها بتنازل السلطان لها عن ساحل إفني لبناء مركز للصيد البحري. وقبل التأكد من صحة المعلومات التي تضمنتها رسالة ديوسضادو، جهزت الحكومة الإسبانية السفينة (Ligera) وشحنتها بمواد غذائية مختلفة، لتسهيل عملية نزول جيوشها في ساحل إفني.¹²⁰ فاحتج السلطان على ذلك، وأمر قواده بالتصدي للسفينة وبمنعها من الرسو، لأنه لم يتنازل لإسبانيا عن ساحل إفني.¹²¹

وهكذا تجدد الخلاف بين الدولتين حول مكان الأرض التي سيقام فيها مركز للصيد البحري، ولإيجاد حل يرضي الطرفين، بعث السلطان سفارة تتكون من القائد بوشتى بن البغدادى والكاتب مولاي أحمد بن العربي البلغيثي، إلى مدريد سنة 1883.¹²² وقبل الوصول إلى مدريد، توقف أعضاء السفارة المغربية في طنجة، واجتمعوا بديوسضادو بهدف دراسة إمكانية إرسال بعثة مختلطة ثانية إلى سواحل المغرب الجنوبية. للبحث عن مكان الحصن القديم.¹²³ وعندما حلت السفارة المغربية بمدريد، عقد أعضاؤها عدة اجتماعات مع الحكومة الإسبانية، وعلى الرغم من اختلاف وجهات نظر الطرفين، فقد تمت الموافقة بينهما على إرسال بعثة ثانية إلى سواحل المغرب الجنوبية.¹²⁴

ونظرا لمصالح بريطانيا في ساحل طرفاية، فقد كان وزيرها بطنجة هاي يتتبع كل المفاوضات المغربية - الإسبانية المتعلقة بالجنوب المغربي، وهو الذي

¹²⁰ كان يوجد على ظهر السفينة عدد من الضباط العسكريين الإسبانين، وحوالي أربعمئة جندي، وقد منحتهم الحكومة كميات هامة من الأرز، والخمور، وبعض الخنازير، وحوالي عشرين ألف قطعة من الحلوى من نوع (Galleta) وذلك لإقامة حفل نزولهم في ساحل إفني، T. G. Figueras، (م - س)، ص. 160.

¹²¹ نفسه، ص. 160.

¹²² عبد الرحمن بن زيدان، (م - س)، ج 2، ص. 330.

¹²³ كناش رقم 353، ص. 133.

¹²⁴ T. G. Figueras، (م - س)، ص. 160.

أخبر السلطان بحصول الموافقة بين أعضاء السفارة المغربية والحكومة الإسبانية، على إرسال بعثة مختلطة إلى سواحل بلاده الجنوبية.¹²⁵

- بعثة 1883

استجابة لطلب من الحكومة الإسبانية، عقد أعضاء الجمعية الملكية للجغرافية دورة في 22 ماي 1883، لدراسة مختلف الوسائل المتعلقة بإرسال بعثة إسبانية جديدة إلى سواحل المغرب الجنوبية. ولإنجاح مهمة هذه البعثة ألقى (Joaquin Costa)، خطابا أمام أعضاء الجمعية طالبهم فيه بالعمل على تطبيق كل القرارات التي ستتبتق عن اجتماعهم.¹²⁶

وبعد انتهاء أشغال هذه الدورة، تم تعيين أعضاء البعثة الإسبانية وجعلت تحت قيادة القنصل الإسباني بالسويرة بريث.¹²⁷

وفي أواخر شهر يوليوز 1883، وصلت السفينة (Ligera) وعلى متنها أعضاء البعثة الإسبانية إلى مرسى السويرة، حيث وجدت أعضاء البعثة المغربية في انتظارها، فحملتهم وأبحرت نحو سواحل المغرب الجنوبية.¹²⁸

وبعد معاينة سواحل أكادير، وأساكا، وطرفاية، لم يعثر أعضاء البعثة المختلطة على أية آثار تدل على بقايا الحصن القديم. فاقترح الإسبانيون على المغاربة العودة إلى ساحل إفني، لاختبار بقايا بعض الحصون القديمة الموجودة فيه. وعلى الرغم من اقتناعهم بأن مكان الحصن لا يوجد في إفني، ولكي لا يتهمهم الإسبانيون بمحاولة إفشال مهمتهم، فقد وافق أعضاء البعثة المغربية على العودة إلى

¹²⁵ كناش رقم 117، موضوعه : الرسائل الصادرة عن السلطان إلى جهات مختلفة من البلاد، الرباط، الخزانة الحسنية، ص. 46.

¹²⁶ T. G. Figueras، (م - س)، مجلة/أفريك، عدد شتنبر - أكتوبر، السنة 1934، ص. 191.

¹²⁷ نفسه، ص. 191.

¹²⁸ نفسه، مجلة/أفريك، عدد غشت، السنة 1934، ص. 160.

ساحل إفني.¹²⁹ لكنهم لم يعثروا على مطلبهم، لذلك بعث القائد أحمد العبوبي، رسالة إلى السلطان، قال فيها :

"... غير أن النصرى لما وصلوا مرسي يفني وجدوا بها علامة فحفرها فلم يجدوا مطلبهم..."¹³⁰.

وعلى الرغم من ذلك فقد طالب الإسبانيون القائد أحمد العبوبي بضرورة استدعاء المقدم الحسين البوعمراني، لمساعدتهم على اختبار بقايا الحصون التي وجدوها في إفني.¹³¹ وبعد عدة فحوص، أكد لهم المقدم الحسين، أن بقايا هذه الحصون لا تطابق أوصاف الحصن القديم.¹³²

لكن الإسبانيين تمسكوا بإفني والحواف في المطالبة، وحرر قائدهم تقريرا، أكد فيه على أن إفني هي المكان المناسب لبناء مركز للصيد البحري، وقدمه للمغاربة ليوقعوا عليه.¹³³ فامتنع المغاربة من ذلك، وبرروا موقفهم بأنهم خرجوا معهم للبحث فقط عن مكان الحصن القديم، وأنهم غير مفوض لهم بالتوقيع على مثل هذا التقرير.¹³⁴

وبعد عودة أعضاء البعثة المغربية إلى السويرة، بعثوا رسالة إلى السلطان، ضمنوها عدم وقوفهم في إفني على أية آثار للحصن القديم. أما قائد البعثة الإسبانية، فقد غادر مدينة السويرة واتجه نحو مدريد لتقديم التقرير الذي أعده حول إفني، ولقد

¹²⁹ نفسه، ص. 160.

¹³⁰ كناش رقم 117، ص. 129. أنظر ملحق الوثائق، ص. 265.

¹³¹ كناش رقم 117، ص. 129.

¹³² نفسه، ص. 129.

¹³³ T. G. Figueras، (م - س)، ص. 160.

¹³⁴ نفسه، ص. 160.

توقف في طنجة، وأبلغ ديوسضادو بموافقته على بناء مركز للصيد البحري في ساحل إفني.¹³⁵

وبعد اطلاعها على فحوى التقرير الذي أعده (Perez)، بعثت الحكومة الإسبانية رسالة إلى وزيرها بطنجة، أمرته فيها بضرورة الحصول على موافقة المخزن المغربي للتنازل لها عن إفني. لكن السلطان رفض الاستجابة لطلب الحكومة الإسبانية، وبعث مع القائد بوشتى بن البغدادي والكاتب مولاي أحمد العربي البلغيثي، رسالة إلى الوزير الإسباني بطنجة، قال فيها :

"...فقد أخبر المعنيون من قبل جنابنا العالي بالله للبحث عن السانط كروز بعدم حصول الموافقة بينهم وبين المعينين من قبل الصبنيول على المحل الذي هي به ...".¹³⁶

3 - نتائج المفاوضات المغربية - الإسبانية

رغم اختلاف وجهات نظر الدولتين حول مكان الحصن القديم، فقد قرر السلطان منح قطعة أرض لإسبانيا في ساحل إفني لبناء مركز للصيد البحري. ولإنهاء هذا الخلاف، بعث محمد برغاش رسالة إلى ديوسضادو قال فيها :

"... لكن من حيث مراد حضرة السلطان مولاي الحسن إظهار شهيته في حفظ المخالطة الحسنة الحبية وازديادها مع حضرة السلطان ضد الفتنس. فلا يقع تردد في تحقيق السنط كروز ويساعد أيده الله لأن يجعل في إفني المحل لصيادة الحوت المذكور في الشرط الثامن من شروط الصلح على مقتضى ما هو مذكور في

¹³⁵ كناش رقم 117، ص. 120.

¹³⁶ كناش رقم 117، ص. 120، تاريخ الرسالة 10 ذي القعدة 1300. أنظر ملحق الوثائق، ص.

الفصل المذكور، فلا شك عندنا أو دولة إسبانيا ستقدر هذا السلوك الحسن الحبي
الصادر من الحضرة الشريفة لنحوها حق قدره ...".¹³⁷

لكن ديوسضادو حاول استعجال الأمور، وطلب من محمد بركاش السماح
لأعضاء البعثة الإسبانية بحيازة إفني. فلم يقبل السلطان، وبعث رسالة إلى نائبه
بطنجة، قال فيها :

" ... وأما الحيازة فلا، ويعلموهم بأن خديمتنا الطالب عبد السلام السويسي
كان اتفق مع منوبل سلبل وزير دولتهم على توجيه المعينين للبحث عن المحل
وحيث يحققونه ويرجعون تكون حيازته على يد الدولتين على الوجه
المناسب...".¹³⁸

وعلى الرغم من حصولها على موافقة السلطان، فقد فشلت إسبانيا في بناء
مركز للصيد البحري في إفني، لأنها لم تتمكن من معرفة المكان المخصص لبناء
المركز. لذلك بعث وزيرها بطنجة رسالة إلى محمد بركاش، يطلب فيها معرفة
مكان الأرض التي منحها السلطان لإسبانيا في ساحل إفني.¹³⁹ لكن الحروب القائمة
بين قبائل الجنوب المغربي حالت دون تحديد مكان تلك الأرض.¹⁴⁰ وعلى الرغم من
ذلك، فقد بعث السلطان رسالة إلى محمد بركاش، قال فيها :

"... وذكرت أنك استأنيته في ذلك فتعل بما شرحتة وصار ذلك بالبال
فالأولى هو تأخير ذلك إلى أن نكون بالحوز بحول الله لكونه الآن معتذرا بما هو
واقع بين قبائل تلك الناحية من الفتنة والهرج حتى أنهم هجموا على عمالهم وأكلوا

¹³⁷ عبد الرحمن بن زيدان، (م - س)، ج 3، ص. 483 - 484.

¹³⁸ كناش رقم 353، ص. 133، تاريخ الرسالة 26 شعبان 1300. أنظر ملحق الوثائق، ص. 267.

¹³⁹ محمد الغربي، (م - س)، ص. 271.

¹⁴⁰ نذكر من بين هذه الحروب، تلك الحرب التي قامت بين الحسين أوهاشم وقبيلته البعقلية،
الظواهر والرسائل السلطانية، رقم المحفظة 33، رقم الغلاف 179، الخزانة الحسنية، الرباط. أنظر
ملحق الوثائق، ص. 269.

دورهم، وعليه فعرف الباشدور بذلك وتلطف في مباشرة أمر تأخير ذلك معه إلى الوقت المشار إليه ولا بد. وإن أبى إلا اقتحام مشقة تنفيذ ذلك الآن ولم يقبل عذرا فيه فاعلمنا لينفذ...".¹⁴¹

لكن إسبانيا لم تقبل الأعدار التي قدمها السلطان، وتمسكت بإفني بسبب موقعها الاستراتيجي المتمثل في قربها من سوق كلمين التجاري، ومنطقة سوس الخصبة¹⁴²، وتوفرها على كميات هامة من الماء وعلى عدة قبائل متعطشة لربط علاقات تجارية مع الأجانب.¹⁴³ إضافة إلى توفرها على عدة معادن، كان السلطان قد اعتقد أنها السبب الرئيسي الذي جعل الإسبانيون يتمسكون بإفني. ونستخلص ذلك، من خلال الرسالة التي بعثها إلى قائده أحمد العبوي، قال فيها :

"... كما تبحث أيضا هل هذا المعدن هو المعدن المشهور بإفني الذي تشوف الصبنيول بسببه لإفني وادعى أنه هو المحل المعروف لهم والمسمى عندهم بسانطا كروز...".¹⁴⁴

ولحماية سواحل بلاده الجنوبية، قرر السلطان اتخاذ عدة تدابير اقتصادية حاول من خلالها تضييق الخناق على مركز البريطانيين المقام في ساحل طرفاية، وعلى المركز الذي تنوي إسبانيا تشييده في ساحل إفني.

¹⁴¹ محمد الغربي، (م - س)، ص. 271.

¹⁴² M. Bellaire، (م - س)، ص. 218.

¹⁴³ P. de Cenival et F. de La Chapelle، (م - س)، ص. 22.

¹⁴⁴ كناش رقم 117، ص. 150، تاريخ الرسالة 8 شتبر 1883. أنظر ملحق الوثائق، ص. 271.

4 - التدابير الاقتصادية التي حاول السلطان إنجازها في الجنوب

المغربي لعرقلة المشاريع الإسبانية

لقد حاول السلطان استغلال فرصة وجوده في منطقة سوس سنة 1882، لبناء مرسى للتجارة في آساكا. بهدف صرف نظر قبائل الجنوب المغربي عن ربط علاقات تجارية مع مراكز الأجانب. وقد أخبر بذلك خديمه الباشا حم بن الجيلاني، في رسالة قال فيها :

"... وأيضاً فمن جملة الأهم المفصود لدينا بوجهتنا السعيدة لهذه الناحية البعيدة، فتح مرسى بوادي نون في حدود بلاد تكنة وآيت بو عمران بمحل يسمى اصك ليسهل بقربها على تلك القبيلتين البيع والشراء فيما يستقبل من الأزمان، لأنهم لبعد مراسي إبلتنا السعيدة عنهم يتضررون في تجشم السفر لها بقصد ذلك بالطريق، وتشرق القوافل منهم - ولو مع وجود الماء - بالريق، ويكاد نفسهم أن يقطع منهم حروف الحلق، فيمناها زيادة في الإحسان إليهم والله يزيد في الخلق...".¹⁴⁵

وقبل الشروع في أعمال البناء، أمر السلطان كلا من وزيره علي المسفيوي، والكاتب محمد الجباص، والقائد مبارك بن الشليح الشراذي، باختبار السواحل الواقعة بين مرسى سيدي محمد بن عبد الله، وآساكا، والبويزة، لاختيار مكان يصلح لبناء المرسى.¹⁴⁶

¹⁴⁵ وثيقة نشرتها جريدة « *Le Matin* » بتاريخ 15/03/1985.

¹⁴⁶ تقع مرسى سيدي محمد بن عبد الله في شمال إفني، وتقع مرسى البويزة أو البيضة، التي سميت بهذا الاسم بسبب رمالها البيضاء في بلاد وادي نون. عبد الوهاب بن منصور، 1957، ساحل شنقيط بين دفاع المغرب وأطماع الأوربيين، جريدة صحراء المغرب، السنة الأولى، ع 1، ص. 4.

ولكي تعلم جل قبائل الجنوب المغربي بخبر بناء هذه المرسى بعث السلطان رسالة إلى قائده أحمد العبوبي، قال فيها :

"... فبوصول كتابنا هذا إليك، نأمرك أن تتصب قبتك بمرسى أركسيس وتجعل بها نائبا عنك مع البعض من أصحابك، وتشييع هنالك أن المخزن عزم على فتحها وبناءها"¹⁴⁷.

لكن إنجاز هذا المشروع كان يتطلب عددا من الخبراء المتخصصين في بناء المراسي. لذلك قرر السلطان الاستعانة ببعض المهندسين من جزر الكنارياس¹⁴⁸ وبعد وصول البعثة الإسبانية التي كان يرأسها المهندس خوسي مانويل ألونشو (José Manuel Alonso) إلى مرسى السويرة في 21 يوليوز 1883، وجدت البعثة المغربية المتكونة من القائد أحمد العبوبي، والأمينين الحاج عبد الرحمن بن لحسن ومحمد أسرير، في انتظارها. وفي 23 يوليوز غادرت البعثة المختلطة مرسى السويرة واتجهت نحو سواحل المغرب الجنوبية لاختيار مكان المرسى.¹⁴⁹

وقد كان السلطان بعث رسالة إلى أهل الساحل من آيت باعمران وتكنة. ومما قال فيها :

"... نأمر خدامنا الأرضيين عمال أهل الساحل من قبيلتي آيت بوعمران وتكنة أن يكونوا على بال من خدامنا المسمين بيمينته المكلفين بالتوجه مع المهندسين والرياس من أهل الكناريات للسواحل التي بين سيدي محمد بن عبد الله وبين أصك والبيضة لنظر المواضع منها الصالحة للمرسى التي عزمنا على فتحها هناك..."¹⁵⁰.

¹⁴⁷ كناش رقم 117، ص. 125، تاريخ الرسالة 11 ذي القعدة 1300. أنظر ملحق الوثائق، ص. 272.

¹⁴⁸ كناش رقم 353، ص. 173.

¹⁴⁹ José Manuel Alonso, 1905, La mission hydrographique Espagnole sur la côte du Maroc (Mission de 1883), dans B. C. A. F. in Rens, Col, N° 10, Paris, p. 406.

¹⁵⁰ كناش رقم 353، ص. 173، تاريخ الرسالة 6 رمضان 1300. أنظر ملحق الوثائق، ص. 273.

وبعد اختبار كل هذه السواحل، اقتنع أعضاء البعثة الإسبانية بأن ساحل آساكا يصلح لبناء مرسى للتجارة.¹⁵¹ لكن السلطان شكك في صحة هذا الاختيار ووطن أن الإسبانين يحاولون صرف نظره عن بناء المرسى في ساحل أركسيس، ليسهل عليهم الحصول على إفني. لذلك بعث رسالة إلى نائبه محمد برغاش، قال فيها :

"... إن المهندسين من الكناريات المعينين لانتخاب المرسى التي أردنا فتحها بسوس، اختبروا مرسى سيدي محمد بن عبد الله، ومرسى إفني، ومرسى أركسيس، ومرسى آصكا، فظهر لهم أن مرسى آصكا أفضل من الجميع لطيب هوى بحرهما وسهولته...ولما بلغنا أيضا عن كرتيس من أنه ذكر أن مرسى أركسيس هي أفضل المراسي المذكورة ويؤيده وضعه القوت بها وجعله الزريبة فيها، فلو كانت آصكا أفضل من أركسيس لم يعدل عنها... إذ ربما يكون مقصودهم تحويل نظر المخزن عن أركسيس إلى آصكا ليجدوا السبيل إلى طلب إفني حيث سبق معهم الكلام عليه بأنه هو السانط كروز، وتشوفوا له من قبل المعدن الذي به..."¹⁵².

وعلى الرغم من المبالغ المالية الهامة التي يتطلبها إنجاز هذا المشروع، فقد حاول المخزن بناء هذه المرسى لتضييق الخناق على مركز ماكينزي الموجود في ساحل طرفاية، وعلى المركز الذي تعتمز إسبانيا إقامته في ساحل إفني، كما أنه كان يأمل من هذه المرسى صرف نظر قبائل الجنوب المغربي عن ربط علاقات تجارية مع الأجانب. لكن كل هذه الآمال ذهبت أدراج الرياح، بسبب احتلال إسبانيا لمنطقة وادي الذهب الشيء الذي زاد من مشاكل المخزن ومشاغله، لذلك قرر السلطان تأجيل مسألة بناء هذه المرسى، والتصدي لمشاريع إسبانيا التوسعية في منطقة وادي الذهب.

¹⁵¹ كناش رقم 117، ص. 134.

¹⁵² كناش رقم 117، ص. 135، تاريخ الرسالة 13 ذي القعدة 1300. أنظر ملحق الوثائق، ص.

الفصل الثالث

المحاولات الإسبانية الأولى لاحتلال سواحل وادي الذهب (1884 – 1900)

1 - المعاومات الإسبانية الأولى لاحتلال سواحل وادي الذهب
(1900-1884)

أ - الأسباب :

من بين الأسباب التي جعلت إسبانيا تقدم على احتلال سواحل وادي الذهب، عدم وصولها إلى اتفاق مع المغرب بشأن تحديد مكان الأرض المخصصة لبناء مركز للصيد البحري في ساحل إفني. بالإضافة إلى خوفها من مشاريع فرنسا التوسعية الداعية إلى إنشاء خط حديدي عابر للصحراء، يسهل عملية التبادل التجاري بين الجزائر ومدينة تنبكتو، عبر واحة توات.¹

ومن الأسباب التي جعلت إسبانيا تهتم بالمنطقة، قربها من جزر الكنارياس ووجود ثروة سمكية مهمة بها.²

¹ يعود مشروع إنجاز هذا الخط إلى سنة 1830، وأمام تزايد تنافس الدول الأوروبية على احتلال سواحل إفريقيا الغربية في النصف الثاني من القرن التاسع عشر، أحى المهندس الفرنسي (Duponchel)، هذا المشروع من مرقدته وحث حكومته على إنجازه.

Augustin Bernard et N. La Croix, 1906, *La pénétration Saharienne, (1830-1906)*, Alger, Imprimerie Algérienne, p. 73.

² أنظر الصفحة رقم 57.

ب - الوسائل :

اعتمدت إسبانيا لاحتلال سواحل وادي الذهب، على القرارات التي انبثقت عن المؤتمر الذي عقده أعضاء الجمعية الملكية الإسبانية للجغرافية التجارية والاستعمارية، في 5 نونبر 1883.³ وقد نصت كل هذه القرارات على ضرورة إنشاء مركز للصيد البحري في سواحل المغرب الجنوبية والعمل على فتح مدارس في جزر الكنارياس لتلقين الصيادين مبادئ اللغة العربية لتسهيل عملياتهم التجارية مع القبائل.⁴ كما تأسست في مدريد بموجب القرار رقم 18، جمعية إسبانية جديدة للدراسات الإفريقية والاستعمارية، في دجنبر 1883.⁵

وبناء على طلب من الحكومة الإسبانية، عقد أعضاء جمعية الدراسات الإفريقية والاستعمارية، مؤتمرا في مسرح الحمراء بمدريد في 30 مارس 1884، شارك فيه بعض أعضاء الجمعية الملكية للجغرافية التجارية والاستعمارية.⁶ بهدف دراسة مشروع إرسال بعثة جديدة إلى سواحل المغرب الجنوبية، لبناء مركز للصيد البحري.⁷ وبعد انتهاء أعمال المؤتمر، رفع أعضاء الجمعيتين رسالة إلى البرلمان الإسباني يطلبون فيها من حكومتهم نهج سياسة تتماشى مع رغبة صيادي جزر الكنارياس.⁸

³ T. G. Figueras، (م - س)، مجلة/فريك، 1934، عدد شنتبر - أكتوبر، ص. 191.

⁴ بلغ عدد هذه القرارات حوالي ثمانية عشر قرار، وقد نص القرار رقم 15 على ضرورة الضغط على المخزن المغربي لتطبيق مضمون المادة الثامنة من معاهدة 1860، أما القرار رقم 17، فقد نص على ضرورة فتح مدارس للغة العربية في جزر الكنارياس.

نفس المرجع السابق، ص. 191.

⁵ نفسه، ص. 191.

⁶ من بين أعضاء الجمعية الملكية للجغرافية التجارية والاستعمارية، الذين شاركوا في هذا المؤتمر

نذكر، Joaquin Costa, Carvajel, Costa Saavedra, Coello،

T. G. Figueras، (م - س)، ص. 191.

⁷ نفسه، ص. 191.

⁸ نفسه، ص. 191.

ج - النتائج :

بعد حصولهم على مبالغ مالية لإنجاح مشروعهم،⁹ اجتمع أعضاء جمعية الدراسات الإفريقية والاستعمارية برئيس الحكومة الإسبانية أنطونيو كَنوباس دي كاستييو (Antonio Canovas del Castillo) وطلبوا منه التعجيل بإرسال هذه البعثة، لقطع الطريق على البريطانيين الذين يسعون إلى إنشاء مراكز تجارية جديدة في سواحل وادي الذهب. فاستجاب لهم كَنوباس وقرر إرسال بعثة بقيادة الملازم إميليو بونيلي (Emilio Bonelli) إلى سواحل المغرب الجنوبية¹⁰، وكلفه باحتلال سواحل وادي الذهب، ورفع العلم الإسباني فوق المراكز التجارية التي سينشئها هناك.¹¹

ولتسهيل مأمورية بونيلي، أرسل أعضاء الشركة التجارية الإسبانية - الإفريقية، التي تأسست في مدريد بتاريخ 9 فبراير 1883¹²، السفينة (Ines)، إلى سواحل وادي الذهب في فبراير 1884، وشحنوها بمواد مختلفة لإقامة علاقات تجارية مع شيوخ القبائل. لكن قبائل وادي الذهب تصدت لهذه السفينة، ومنعتها من الرسو. الشيء الذي أرغم الشركة المذكورة على سحبها من مياه المنطقة خوفا من وقوع طاقمها في أيدي القبائل التي لم تتردد في إطلاق النار عليها.¹³

⁹ ساهم الملك الإسباني الفونسو الثاني عشر، بمبلغ 30.000 بسيطة، وساهم أحد الوزراء الإسبانين بمبلغ 7500 بسيطة. في حين امتنع رجال الأعمال من المساهمة في هذا المشروع. نفس المرجع السابق، 192.

¹⁰ ولد إميليو بونيلي في مدينة سرقسطة سنة 1855، من أب إيطالي يدعى (Eduardo Bonelli Espi) وزار رفقة والده مدن، مرسلية، الجزائر، تونس، طنجة، وبسبب إتقانه للغة العربية، شغل إميليو بونيلي منصب مترجم بالقتضية الإسبانية بالرباط. وبعد عودته إلى مدريد، حصل على رتبة ملازم في الجيش. وتوفي بمدريد في 25 نونبر 1926. أنظر ملحق الصور، ص. 375.

J. Bta. Vilar، (م - س)، ص. 105.
¹¹ T. G. Figueras، (م - س)، ص. 192.

¹² نفسه، ص. 192.

¹³ Allal el-Fassi, 1961, *Documentaires joints au livre Rouge Perspectives Sahariennes*, N° 18 à 22, Tanger, p. 238.

وعلى الرغم من فشل هذه المحاولة، فقد صمم بونيللي العزم على القيام برحلة إلى سواحل وادي الذهب لتنفيذ أوامر كنوباس ولإنجاح رحلته، شحن السفينة (Ines) بمواد تجارية مختلفة وهدايا متنوعة، بهدف توزيعها على شيوخ القبائل ليسمحوا له ببناء مراكز تجارية في بلادهم. كما زودته الحكومة الإسبانية بالسفينة الحربية (Libertad)، لحماية مراكزه من أي هجوم تقوم به قبائل المنطقة.¹⁴

وهكذا تمكن بونيللي من الرسو في شبه جزيرة وادي الذهب في 3 نونبر 1884. وتمكن بسرعة متناهية من بناء ثلاثة أكواخ خشبية، جعلها بمثابة مستودعات تجارية. الأول في شبه جزيرة وادي الذهب، أطلق عليه اسم (Villa-Cisneros)، والثاني في خليج (Angre de Cintra)¹⁵، سماه (Puerto Badia)، والثالث بالقرب من شبه جزيرة الرأس الأبيض، أطلق عليه اسم (Medina Gatell)¹⁶، ولحماية هذه المراكز من أي هجوم، امر بونيللي بوضع السفينة (Ines) أمام المركز الأول، وليبرتاد أمام المركز الثالث.¹⁷

وبعد انتهاء أعمال بناء هذه المراكز، حاول أعضاء الشركة التجارية الإسبانية الإفريقية، وشركة الصيد الكنارية - الإفريقية التي تأسست في 6 دجنبر 1880¹⁸، إقامة علاقات تجارية مع قبائل وادي الذهب، كما أنهم خصصوا السفينة (Rio de Oro)، لتسهيل عملية الربط بين إسبانيا وهذه المناطق. وأصدروا جريدة

¹⁴ T. G. Figueras، (م - س)، ص. 192.

¹⁵ يوجد خليج انكرا دي سنتر، في جنوب شبه جزيرة وادي الذهب. وقد تم اكتشافه على يد الرحالة البرتغالي (Cintra).

Emilio Bonelli، 1885، *Nuevos territorios españoles de la costa del Sahara*، Madrid، Imprenta de Fortanet، p. 12.

¹⁶ J. Bta Vilar، (م - س)، ص. 105.

¹⁷ T. G. Figueras، (م - س)، ص. 192.

¹⁸ تأسست شركة الصيد الكنارية - الإفريقية برأسمال قدره 500.000 بسيطة. لكن أعضاءها لم يتمكنوا من استغلال الثروات السمكية الهامة التي تزخر بها سواحل وادي الذهب. لذلك تعرضت لخسارة فادحة قدرت بحوالي 750.000 بسيطة. الشيء الذي أدى إلى الاستغناء عنها. نفس المرجع السابق، ص. 190.

تحمل نفس اسم السفينة، حاولوا بواسطتها جلب أنظار رجال الأعمال الإسبانين للمساهمة معهم في استغلال الثروات السمكية التي تزخر بها سواحل وادي الذهب.¹⁹

وقد اقترح البريطانيون على أرباب الشركتين المذكورتين تمويل مشروعهم مقابل رفع العلم البريطاني فوق المراكز. إلا أن هؤلاء امتنعوا بسبب خوفهم من احتكار البريطانيين للتجارة مع القبائل.²⁰

ولإنهاء التنافس القائم بين الشركات التجارية الإسبانية على بناء مراكز جديدة في سواحل وادي الذهب، طلب أعضاء جمعية الدراسات الإفريقية والاستعمارية من الحكومة الإسبانية الإعلان عن فرض حمايتها على المناطق التي احتلها بونيللي، والتعجيل بإرسال حامية عسكرية لحماية المراكز التي أقامها هناك.²¹ وعللوا طلبهم بوثيقة الاستسلام التي وقعها بونيللي مع بعض شيوخ قبائل وادي الذهب في 28 نونبر 1884.²² فامتعت الحكومة الإسبانية في أول الأمر، بسبب خوفها من إثارة مشاكل جديدة مع بعض الدول الأوروبية المتنافسة على احتلال سواحل إفريقيا الغربية، ثم تراجع عن قرارها بسبب الضغوط التي تعرضت لها من طرف أعضاء الجمعية المذكورة. وقبلت الإعلان عن فرض حمايتها على المناطق الواقعة بين رأس بوجدور والرأس الأبيض في 26 دجنبر 1884.²³

ولإضفاء صبغة شرعية على هذه الحماية، أصدرت الحكومة الإسبانية أمرا ملكيا في 26 دجنبر 1884، نص على ما يلي :

¹⁹ J. L. Miège (م - س)، ج 3، ص. 331.

²⁰ J. Bta Vilar (م - س)، ص. 103.

²¹ A. F. Morales (م - س)، ص. 100.

²² J. Bta Vilar (م - س)، ص. 105.

²³ Andress Coll, 1933, *Villa-Cisneros*, Madrid, p. 43.

بناء على الطلب الذي تقدم به أعضاء الجمعية الإسبانية للدراسات الإفريقية والاستعمارية، وبعض الصيادين من جزر الكنارياس، ونظرا للاحتيازات التي قد تحصل عليها إسبانيا من احتلال سواحل هذه المناطق، فقد وافق صاحب الجلالة الكاثوليكية، الملك الفونسو الثاني عشر، وأعضاء حكومته على منح الحماية الإسبانية لشيوخ قبائل وادي الذهب، الذين استسلموا لبونيللي. دون أخذ الحقوق الإسبانية في الجنوب المغربي التي منحتها لها المادة الثامنة من معاهدة 1860 لبناء مركز للصيد البحري. بعين الاعتبار....²⁴.

وبمجرد الإعلان عن هذه الحماية، وجهت الحكومة الإسبانية عدة رسائل إلى حكومات الدول الأوروبية، تخبرها فيها بفرض حمايتها على سواحل وادي الذهب.²⁵ وتكمن أسباب حصر الحماية الإسبانية في المناطق الواقعة بين رأس بوجدور والرأس الأبيض، في استقرار البريطانيين بساحل طرفاية واحتلال الفرنسيين للجزء الجنوبي الغربي من شبه جزيرة الرأس الأبيض. لذلك لم تجرؤ إسبانيا على توسيع دائرة حمايتها في هذه السواحل خوفا من إثارة مشاكل هي في غنى عنها مع الفرنسيين والبريطانيين.²⁶

ولتعزيز سلطتها في المناطق المحمية، رخصت الحكومة الإسبانية للشركة التجارية الإسبانية - الإفريقية لتشييد بناية محصنة في شبه جزيرة وادي الذهب في يناير 1885، عوض الكوخ الخشبي الذي أقامه بونيللي في هذه المنطقة.²⁷

وعلى الرغم من كثرة المواد التجارية والهدايا المتنوعة المجلوبة من إسبانيا ومن جزر الكنارياس، فقد فشل بونيللي وأعضاء الشركة التجارية المذكورة في إقامة علاقات تجارية مع شيوخ القبائل. الشيء الذي جعلهم يقضون معظم وقتهم

²⁴ Andress. Coll (م - س)، ص. 43.

²⁵ محمد الغربي، (م - س)، ص. 284.

²⁶ R. Lazrak، (م - س)، ص. 62.

²⁷ J. L. Miège، (م - س)، ج 3، ص. 331.

داخل البناية المحصنة خوفا من وقوعهم في أيدي القبائل التي كانت تظهر من حين لآخر بالقرب من مركزهم. وبالفعل لم تنتظر هذه القبائل طويلا، بل قام أولاد باعمار المنتمون لأولاد دليم بأول هجوم ضد مركز فيلا سيسنيروس في 9 مارس 1885، وتمكنوا من الاستيلاء على كل المواد التجارية التي كانت تقلها السفينة (Cires) بعدما قتلوا بعض أعوان بونيللي، وأسروا بعض أفراد الحامية العسكرية المكلفة بحماية المركز.²⁸ وأرغموا الإسبانين الموجودين داخل المركز على الفرار إلى سفنهم الراسية بالبحر.²⁹ وبعدها علمت الحكومة الإسبانية بخبر هذا الهجوم، عقد البرلمان الإسباني دورة طارئة في 28 مارس 1885، لمناقشة مسألة طرد بونيللي وأعوانه، وأعضاء الشركة التجارية الإسبانية-الإفريقية، من مركز فيلا سيسنيروس.³⁰ وتدخل النائب (Manuel Azcarraga)، الذي طلب من الحكومة المزيد من التوضيحات عن الأحداث التي وقعت في سواحل وادي الذهب يوم 9 مارس 1885، فأجابه رئيس الحكومة بأن إسبانيا لم تقدم الدعم الكافي لبونيللي لحماية المناطق التي احتلها.³¹ وبعد انتهاء أشغال هذه الدورة البرلمانية، بعثت إسبانيا رسالة احتجاج للسلطان مولاي الحسن الأول، حذرت فيه من مغبة تكرار هجمات القبائل ضد مراكزها في سواحل وادي الذهب. وطلبت منه دفع تعويض مالي عن الخسائر التي لحقت منشآت مركز فيلا سيسنيروس ومعاقبة أفراد القبيلة الذين قادوا هذا الهجوم.³² فامتنع السلطان من ذلك. ولجأ إلى حيلة للتخلص من دفع أي تعويض مالي عن الخسائر التي لحقت مركز فيلا سيسنيروس. مفادها أن سلطته لا تصل إلى

²⁸ أصيب ممثل بونيللي في المركز (Sanchez Felui)، بعدة طعنات بالسلاح الأبيض،

T. G. Figueras، (م - س)، ص. 192.

²⁹ Andress. Coll، (م - س)، ص. 41.

³⁰ T. G. Figueras، (م - س)، ص. 192.

³¹ نفسه، ص. 192.

³² Andress. Coll، (م - س)، ص. 41.

هذه المناطق.³³ ولاستعادة المركز من أيدي القبائل، أصدرت الحكومة الإسبانية مرسوما ملكيا في 26 ماي 1885، أعلنت فيه عن إرسال حامية عسكرية بقيادة القبطان (José Chacon)، والملازم (Javier Manzano)، إلى سواحل وادي الذهب. وقد توصل القبطان (Chacon)، بفضل المساعدات التي منحتها له حكومته إلى استرجاع المركز في 8 يونيو 1885.³⁴ ثم أصدرت الحكومة الإسبانية بعد ذلك، أمرا ملكيا في 10 يوليوز 1885، عينت بموجبه بونيللي في منصب المندوب الملكي الإسباني على سواحل وادي الذهب.³⁵ ولحماية مركزه من أي هجوم تقوم به في المستقبل قبائل المنطقة، قرر بونيللي القيام برحلتين استكشافيتين إلى المناطق الداخلية بهدف كسب ثقة شيوخ القبائل، وتشجيعهم على ربط علاقات تجارية مع مركزه المشيد في الساحل، وقد تمت الرحلة الأولى في 13 شتبر 1885، وتوصل فيها بونيللي رفقة مساعده محمد المدني، الذي استقدمه من منطقة الريف³⁶، إلى عقد اتفاق تجاري مع أحد شيوخ القبائل الداخلية، ويدعى الشريف حميدة الوالي السباعي.³⁷ أما الرحلة الثانية فقد تمت في 22 نونبر من نفس السنة، وصل فيها بونيللي رفقة أعوانه إلى منطقة أدرار. حيث وفد عليه بعض شيوخ أولاد دليم، وأولاد الشيخ، وأولاد بوسبع والركييات، وأهل براك الله. ووقعوا معه على وثيقة استسلامهم للحكومة الإسبانية.³⁸ وبعد عودته إلى مركز فيلا سيسنيروس، قرر بونيللي الذهاب إلى مدريد لتقديم وثيقة استسلام هؤلاء الشيوخ لحكومته. وبمجرد ما علم أعضاء الجمعية الإسبانية للجغرافية التجارية والاستعمارية بفحوى هذه الوثيقة،

³³ نفسه، ص. 41.

³⁴ مكنت الحكومة الإسبانية هذا القبطان من عدة معدات حربية وحامية عسكرية تتكون من حوالي عشرين جنديا.

T. G. Figueras، (م - س)، ص. 192.

³⁵ نفسه، ص. 193.

³⁶ J. Bta Vilar، (م - س)، ص. 107.

³⁷ نفسه، ص. 107.

³⁸ E. Bonelli، (م - س)، ص. 19 - 24.

قاموا بتعيين الكولونيل (Flatters)، قائدا على كل المناطق التي استسلم شيوخها لبونيللي. وطلبوا من حكومتهم التعجيل بإعلان حمايتها على هذه المناطق.³⁹ لكن الحكومة الإسبانية امتنعت عن ذلك، بسبب حالة الفوضى التي كانت تعيشها البلاد بعد وفاة الملك ألفونسو الثاني عشر في 25 نونبر 1885، والتي أدت إلى تنافس الأحزاب السياسية على حكم البلاد.⁴⁰ وفي 6 أبريل سنة 1886 رحبت الحكومة الإسبانية بالاتفاق الذي تم بين قادة الأحزاب السياسية. والذي منحها حق الإشراف على تسيير شؤون المراكز التي أقامها بونيللي في سواحل وادي الذهب.⁴¹

وفي عهد الملكة الإسبانية الوصية على العرش دونا ماريا كريستينا (Dona Maria Cristina) أرسلت الجمعية الإسبانية للجغرافية التجارية والاستعمارية، بعثتين إلى الصحراء لاستكشاف بعض المناطق الداخلية ودراسة إمكانية ربط علاقات تجارية مع قبائلها.⁴²

البعثة الأولى : مارس - أبريل 1886 :

قاد هذه البعثة خوسي ألفاريث بيريث (José Alvarez Perez) الذي كان يشغل منصب قنصل إسبانيا بالسويرة. وزار المناطق الواقعة بين مصب وادي درعة ورأس بوجدور.⁴³ وبعد معاينة سواحل هذه المناطق، قرر بيريث بناء مركز تجاري في ساحل بلاد تكنة، تستطيع بواسطته إسبانيا منافسة مركز البريطانيين

³⁹ J. Bta Vilar (م - س)، ص. 108.

⁴⁰ اضطربت أحوال إسبانيا بعد وفاة الملك ألفونسو الثاني عشر. واندلعت الثورة في مدينة مدريد، واشتد التنافس على الحكم بين حزب المحافظين بزعامة (Robledo Romero) وحزب الأحرار بقيادة (Dominguez)، نفس المرجع السابق، ص. 109.

⁴¹ نفسه، ص. 110.

⁴² A. F. Morales (م - س)، ص. 101.

⁴³ نفسه، ص. 101.

المشيد في ساحل طرفاية.⁴⁴ ولإنجاح هذا المشروع، اجتمع بيريث ببعض شيوخ القبائل، كالشيخ مبارك بن محمد رئيس قبيلة آيت موسى وعلي، ومحمد بن البلال شيخ قبيلة أزركين. وحاول إغراءهما ببعض المواد التجارية وهدايا متنوعة مقابل السماح له ببناء مركز في بلادهم. فوافقا على ذلك، وعبرا له عن رغبتهما في تقوية علاقاتهما التجارية مع سكان جزر الكنارياس.⁴⁵ فاستغلها بيريث فرصة لنقل محمد بن علي، الذي فوضه الشيخان المذكوران لينوب عنهما، إلى جزيرة لانثا روطي للتوقيع على اتفاقية تجارية.⁴⁶ مقابل منح الحماية الإسبانية للشيخين وللقبائل الخاضعة لهما.⁴⁷ ثم عاد بيريث إلى ساحل تكنة، وشرع في بناء كوخ خشبي لكنه فوجئ بمجيء بعض القبائل التي تقطن المناطق الداخلية إلى الساحل لمنعه من إنجاز مشروعه. وأمام تعنت بيريث وإصراره على إتمام أعمال البناء، هاجمت هذه القبائل الكوخ الخشبي، وأضرمت النار في منشأته.⁴⁸

البعثة الثانية : ماي - يوليوز 1886 :

ترأس هذه البعثة كل من خوليو ثيريرا (Julio Cervira) وفرانيسكو كيروغا (Francisco Quiroga) وكان يشغل منصب أستاذ بكلية العلوم بمدريد، وفيليب ريثو (Felipe Rizzo) قنصل إسبانيا بالسويرة. كما رافق هذه البعثة كل من خواكين كوستا (Joaquin Costa) وفرانيسكو كويلو (Francisco Coello) عن جمعية الدراسات الإفريقية والاستعمارية، وسخسموندو موريط (Segismondo

⁴⁴ José Alvarez Perez, 1886, En el Seguia - el - Hamra, *Revista de geografía comercial*, N° 25, Madrid, p. 9.

⁴⁵ J. A. Perez, (م - س)، ص. 10.

⁴⁶ J. A. Perez, (م - س)، ص. 10.

⁴⁷ حضر حفل توقيع هذه الاتفاقية، موثق جزيرة لانثا روطي (Antonio Manrique). نفس المرجع السابق، ص. 10.

⁴⁸ T. G. Figueras, (م - س)، ص. 193.

Mouret) وزير الدولة الإسبانية.⁴⁹ وقيل التوجه إلى وادي الذهب، حمل أعضاء هذه البعثة بعض المواد اللازمة لإنجاح رحلتهم، من بينهما بعض الخرائط الجغرافية التي وضعها الشريف الإدريسي و عدة نسخ من القرآن بهدف توزيعها على شيوخ القبائل لكسب ثقتهم وبعض البندقيات من نوع (Winchester). للدفاع عن أنفسهم. كما حصلوا من الحكومة الإسبانية على مبلغ مالي هام لمساعدتهم على إتمام رحلتهم.⁵⁰

وفي 14 ماي 1886، وصل أعضاء البعثة إلى مركز فيلا سيسنيروس. وبعد زيارة منشأته والوقوف على ضعف مبادلاته التجارية، قرر ثيربيرا، وكيروغا وريثو، القيام برحلة إلى المناطق الداخلية لتشجيع شيوخ القبائل على عقد صفقات تجارية مع هذا المركز. لكن ظهور بعض أفراد القبائل بالقرب من المركز، أرغم ثيربيرا وأصدقائه على التخلي عن فكرتهم.⁵¹ لكن ذلك لم يمنعهم من زيارة المناطق القريبة من المركز. وقد صادفوا في هذه المناطق بعض أفراد القبائل مسلحين ببندقيات ومدفعين. وللخروج من هذه الورطة، عمد ثيربيرا إلى تقديم مجموعة من الهدايا للشيخ حرمة الله، رئيس هؤلاء الأفراد. وتمكن من إقناعه بالتوقيع على اتفاقية تجارية.⁵² ثم واصل الإسبان رحلتهم، واجتمعوا بالشرفين عبد الودود والبشير، المنتمين إلى قبيلة أولاد بوسبع، وبعد عدة مفاوضات أقنعوهما بضرورة ربط علاقات تجارية مع مركزهم المشيد في الساحل.⁵³

وبعد عودته إلى مركز فيلا سيسنيروس حاملا معه هاتين الاتفاقيتين أخذ ثيربيرا يتطلع إلى زيارة المناطق الداخلية. فبعث رسالة إلى أمير آدرار الشيخ أحمد

⁴⁹ J. Cervera، (م - س)، ص. 1، أنظر ملحق الصور، ص. 376.

⁵⁰ نفسه، ص. 1.

⁵¹ J. Cervera، (م - س)، ص. 2.

⁵² نفسه، ص. 2.

⁵³ J. Cervera، (م - س)، ص. 2.

ولد عابدة، يطلب فيها منحه الحماية الكافية لتسهيل رحلته، وبعد حصوله على موافقة أمير آدرار، جهز ثيربيراً وأصدقائه بمساعدة الشريفيين السباعيين سابقين الذكر، والشريفيين يدو ولد سيدي يحيى وعبيد بن ترمين، اللذين أرسلهما أمير آدرار لمرافقة الإسبانيين، ودلهم على الطريق المؤدية إليه.⁵⁴ ولكي لا يتعرضوا لأي هجوم من طرف القبائل التي سيجتازون بلادها، جهز الإسبانون أربعة عشر جملاً بمواد تجارية مختلفة وهدايا متنوعة لتوزيعها على شيوخ هذه القبائل.⁵⁵

وفي 18 يونيو 1886، غادر ثيربيراً وكيروغة وريثو مركز فيلا سيسنروس واتجهوا نحو منطقة كركر (Guerguer) ومنها إلى منطقة قصبيات أصدام، التي قضوا فيها يوماً كاملاً. وعندما علم شيوخ القبائل الداخلية بخروج هذه البعثة، بعثوا رسالة إلى أمير آدرار، يطلبون فيها منع الإسبانين من مواصلة رحلتهم، وحثوا كذلك شيوخ القبائل الذين ستجتاز البعثة أراضيهم، على قتل أعضائها. وبمجرد ما علم الأعراب المرافقون للبعثة بفحوى هذه الرسالة، هددوا الإسبانين بالقتل، لأنهم خشوا من وقع حروب بين القبائل.⁵⁶

وعلى الرغم من هذه التهديدات، فقد صمم الإسبانون العزم على مواصلة رحلتهم. وتمكنوا من زيارة دوار الدّميسات، الذي ينتمي إليه الشريفيان السباعيان المرافقان لهم. وبمجرد الوصول إليه، قام سكانه بتجريدهم من السلاح، واستولوا على موادهم التجارية. كما أنهم هددوا ثيربيراً وأصدقائه بالقتل في حالة رفض حاكم مركز فيلا سيسنروس إرسال بعض المواد التجارية ومبلغ مالي لإطلاق سراحهم.⁵⁷ فتدخل الشريفيان السباعيان وأقنعا سكان الدوار بإطلاق الإسبانين

⁵⁴ نفسه، ص. 2.

⁵⁵ نفسه، ص. 3.

⁵⁶ نفسه، ص. 4.

⁵⁷ J. Cervera، (م - س)، ص. 6.

ومساعدتهم على مواصلة رحلتهم. وعلى الرغم من كل المخاطر، إضافة إلى المرض الذي أصاب كيروغة، فقد قرر ثيربيرا وريثو مواصلة رحلتهم نحو منطقة آدرار.⁵⁸ وعندما علم الشيخ ماء العينين بخبر خروج هذه البعثة، أرسل بعض أتباعه إلى شيوخ القبائل الداخلية لحثهم على منع أعضائها من مواصلة رحلتهم بدعوى أنهم مسيحيون يحاولون احتلال هذه المناطق.⁵⁹ وهكذا ازدادت نقمة القبائل على الإسبانيين، وطلبوا من أمير آدرار الترخيص لهم بقتلهم.⁶⁰ وخوفا من إقدام القبائل على قتلهم، بعث ثيربيرا رسالة ثانية إلى أمير آدرار يفند فيها ادعاءات القبائل، ويشرح الأهداف السلمية التي دفعته إلى القيام برحلته إلى المناطق الداخلية.⁶¹

وفي 10 يوليوز 1886، وصل ثيربيرا وأصدقائه إلى منطقة آدرار، بعدما اجتازوا سبخة إيحيل، التي تبعد عن الساحل بحوالي أربعمئة وخمس عشرين كيلو مترا.⁶² ووجدوا أمير آدرار رفقة بعض شيوخ القبائل وأعيانها في انتظارهم بالقرب من بئر تورين.⁶³

وبعد عدة مفاوضات تمكن الإسبانيون من رفع علم بلادهم فوق منطقة آدرار بعدما حصلوا على موافقة أمير آدرار، الذي قبل الدخول تحت الحماية الإسبانية في 11 يوليوز 1886.⁶⁴ وفي اليوم الموالي، اجتمع الإسبانيون ببعض شيوخ أولاد بوسبع، كالشيخ لفضال، والشريف البشير بن السيد السباعي، والشريف عبد الودود، والشريف عبد العزيز بن عبد القدوس، والشريف محمد بن المختار⁶⁵ وأولاد دليم،

⁵⁸ نفسه، ص. 6.

⁵⁹ نفسه، ص. 6.

⁶⁰ نفسه، ص. 6.

⁶¹ نفسه، ص. 6.

⁶² J. Cervera، (م - س)، ص. 8.

⁶³ نفسه، ص. 6.

⁶⁴ نفسه، ص. 7.

⁶⁵ J. Bta Vilar، (م - س)، ص. 115.

كالشيخ الحفيظ رئيس فخدة أولاد لحليفة، والشيخ أحميان عن فخدة لوديكات، والشيخ محمد عبد الله عن فخدة أولاد باعمار، والشيخ سيدي بابا عن أولاد تيكدي⁶⁶، ووقعوا معهم على وثيقة استسلامهم لإسبانيا.⁶⁷ ثم ودعوا الجميع وعادوا إلى مركز فيلا سيسنيروس بعد رحلة دامت أكثر من ثلاثين يوما. فوجدوا السفينة الحربية (cires)، التي أرسلتها الحكومة الإسبانية في انتظارهم فحملتهم إلى جزر الكنارياس، ومنها إلى مدريد لتقديم وثائق استسلام شيوخ قبائل أدرار لحكومتهم.⁶⁸

2 - موقف الحكومة الإسبانية من نتائج البعثتين

بعد عودة أعضاء البعثتين إلى العاصمة مدريد، طلب أعضاء الجمعية الإسبانية للجغرافية التجارية والاستعمارية من الحكومة الإسبانية الإعلان عن فرض حمايتها على المناطق التي استسلم شيوخها لأعضاء البعثتين، فامتنع رئيس الوزراء ساغسطة (Sagasta) وبرر موقفه بعدم رغبته في إقحام البلاد في مشاكل جديدة مع الدول الأوروبية المتنافسة على احتلال سواحل إفريقيا الغربية.⁶⁹ لكن الحقيقة تثبت عكس ذلك. إذ أن هناك مشاكل جوهرية أرغمت ساغسطة على رفض طلب أعضاء الجمعية المذكورة، منها عدم اقتناع الحكومة الإسبانية بصحة العقود التي أبرمها أعضاء البعثتين مع شيوخ القبائل. ويزكي هذا الطرح، أن إسبانيا لم تجرؤ على نشر تفاصيل هذه العقود على أعمدة جرائدها ليتمكن الرأي العام من الاطلاع عليها.⁷⁰ وخوفها من إثارة مشاكل مع البريطانيين المستقرين في ساحل طرفاية⁷¹، إضافة إلى اعتراض الحكومة الفرنسية على النتائج التي حققتها ثيربيريرا في منطقة أدرار.

⁶⁶ نفسه، ص. 115.

⁶⁷ نفسه، ص. 115.

⁶⁸ J. Cervera، (م - س)، ص. 8.

⁶⁹ J. Bta Vilar، (م - س)، ص. 112.

⁷⁰ نفسه، ص. 121.

⁷¹ نفسه، ص. 120.

وعالت فرنسا اعتراضها بأن سلطاتها في السنغال كانت تمارس سيادتها في هذه المناطق منذ القرن السابع عشر، بواسطة الشركة السنغالية (Société Sénégalaise) وحصلت على اعتراف دولي أثناء مؤتمر فرساي الذي انعقد سنة 1783، والذي منحها حق احتلال منطقة آدرار⁷² والواقع أن الحجج التي قدمتها فرنسا لتبرير احتلالها لمنطقة آدرار، لم تكن إلا خدعة انسافت إسبانيا معها بسهولة، ولم تدرك أن المنطقة التي احتلتها فرنسا هي آدرار إفوراس الواقعة في الجنوب الجزائري، وليست منطقة آدرار التمار التي زارها ثيربيرا سنة 1886.⁷³

ولإنهاء الخلاف الفرنسي - الإسباني حول منطقة آدرار، أجرى الطرفان سلسلة من المفاوضات الثنائية في باريس بتاريخ 25 ماي 1886، لكنهما لم يتوصلا إلى أي اتفاق لتحديد مجال نفوذها في المنطقة.⁷⁴

3 - رد فعل المهزّن المغربي على احتلال إسبانيا لسواحل وادي

الذهي

بمجرد ما علم السلطان مولاي الحسن الأول، بخبر إعلان إسبانيا عن فرض حمايتها على المناطق الواقعة بين رأس بوجدور والرأس الأبيض. ومحاولات بعثتها في ساحل تكنة ومنطقة آدرار، بعث مذكرة شديدة اللهجة إلى ممثلي الدول الأجنبية بطنجة في 16 ماي 1886، حذرهم فيها من عواقب نزول رعاياهم إلى سواحل بلاده الجنوبية.⁷⁵ وعلى الرغم من احتجاج السلطان، فقد واصل التجار الأجانب محاولاتهم في الجنوب المغربي لربط علاقات مع القبائل، الشيء الذي

⁷² Ch. De May, 15 novembre 1895, Rio de Oro, in *Revue encyclopédique*, p. 441.

⁷³ A. F. Morales، (م - س)، ص. 102.

⁷⁴ A. Gaudio، (م - س)، ص. 104.

⁷⁵ محمد بن عزوز حكيم، (م - س)، ص. 15.

أرغم السلطان على تجهيز حركة ثانية إلى سوس سنة 1886، لوضع حد لهذه المحاولات.

ب - أسباب تنظيم الحركة :

بالإضافة إلى رغبته في القضاء على محاولات التجار الأجانب، فقد كان السلطان يتوخى من هذه الحركة القضاء على فتن بعض القبائل التي شقت عصا الطاعة على عمال المخزن وولائه⁷⁶، والضرب بقوة على أيدي القبائل المتعاونة مع الأجانب⁷⁷، وإخماد نار الفتنة التي قام بها الشيخ الحبيب بن بيروك التكني، الذي أخذ يحرض قبائل وادي نون على مواصلة علاقاتهم التجارية مع المراكز الأجنبية المقامة في سواحل بلادهم⁷⁸، ووضع حد للنزاع القائم بين أبناء الشيخ بيروك وقبيلة أزرگيين، حول مواصلة علاقاتهم التجارية مع مركز البريطانيين المشيد في ساحل طرفاية.⁷⁹

ج - النتائج التي حققها السلطان في هذه الحركة :

بمجرد ما وصل السلطان إلى منطقة وادي نون في 13 ماي 1886، وفدت عليه جموع من شيوخ القبائل وأعيانها لتجديد الطاعة والامتنال لأوامره.⁸⁰ فنظم

⁷⁶ أحمد الناصري، (م - س)، ج 9، ص. 180.

⁷⁷ بعث السلطان رسالة إلى قائده دحمان بين بيروك التكني بتاريخ 29 أبريل 1886، بأمره فيها بالتصدي لمحاولات التجار الأجانب في منطقة وادي نون، ومعاقبة القبائل المتعاونة معهم.

كناش رقم 370، موضوعه : كشف وخلاصة الرسائل الصادرة عن السلطان إلى بعض خدامه من قواد وأمناء، ص. 228، الخزنة الحسنية، الرباط، أنظر ملحق الوثائق، ص. 275.

⁷⁸ T. G. Figueras، (م - س)، ص. 194.

⁷⁹ تعود أسباب هذا النزاع، إلى قيام أبناء بيروك بغرض ضرائب على تجارة أزرگيين مع مركز البريطانيين. فامتنع أزرگيون من دفع أية ضريبة على موادمهم التجارية. وهددوا أبناء بيروك بالهجوم على المركز المذكور ومنع باقي القبائل من عقد صفقات تجارية معه.

كناش رقم 370، ص. 122. رسالة بعثها السلطان إلى قائده محمد بن الطاهر الدليمي، بتاريخ 14 مارس 1886، أنظر ملحق الوثائق، ص. 276.

⁸⁰ أحمد الناصري، (م - س)، ج 9، ص. 181.

البلاد، وأقام حامية عسكرية في كليمين⁸¹، ونصب قوادا جددا وأمرهم بحراسة سواحل بلاده الجنوبية، ومنع رسو السفن الأجنبية⁸²، ومعاقبة كل القبائل المتعاونة مع الأجانب.⁸³ وجدد لهؤلاء الشيوخ رغبته في فتح مرسى للتجارة في بلادهم، لكي يحصلوا على كل ما يحتاجون إليه من مواد عوض اقتنائها من الأجانب.⁸⁴

وفي نفس الوقت الذي كان فيه السلطان يحث شيوخ قبائل وادي نون على قطع علاقاتهم التجارية مع الأجانب، ظهرت بالقرب من مرسى طرفاية سفينة إسبانية محملة بمواد تجارية بهدف بيعها للقبائل. فتصدى لها السلطان، وبعث حامية عسكرية لمنعها من الرسو وإفراغ حمولتها.⁸⁵

وعلى الرغم من تعرض قائد الرحي حديدو بلفقيه الشاوي وخليفته القائد مبارك الشراردي للقتل، فقد تمكن أفراد الحامية من طرد السفينة ومنعها من الرسو في ساحل طرفاية.⁸⁶ وتنفيذا لأوامر السلطان أغار القائد دحمان بين بيروك على أهل الساحل سنة 1889، واستولى على كل ما وجده عند أهل الدورة من الخيل والمتاع، ثم تابع طريقه حتى جاوز وادي الساقية الحمراء، واستولى على خيل أولاد تيدرارين والزركيين وإبلهم، وذلك بسبب استمرارهم في ربط علاقات تجارية مع الأجانب⁸⁷ ولدحض المزاعم الإسبانية القائلة بأن شيوخ قبائل أدرار، قد استسلموا

⁸¹ R. S. El Hiba, 1917, Fils de Ma-el-Aÿnin, dans *B. C. A. F. in Rens*, Col, N° 3, Paris, p. 63.

⁸² من بين القواد الذين نصبهم السلطان على القبائل نكنة، القائد دحمان بن بيروك.

محمد عزوز حكيم، (م - س)، ص. 123.

⁸³ كناش رقم 152، موضوعه : خلاصة الرسائل الواردة للقبه الصنهاجي من جهات مختلفة، الرباط، الخزنة الحسنية، ص. 117، أنظر ملحق الوثائق، ص. 277.

⁸⁴ أحمد الناصري، (م - س)، ج 9، ص. 181.

⁸⁵ رافق هذه الحامية العسكرية كل من مولاي الأمين عم السلطان، ووزير المظالم علي المسفيوي، والقائد مبارك بن الشليح الدليمي، والقائد بودلاحة الوديعي.

محمد الغربي، (م - س)، ص. 272.

⁸⁶ R. S 63، (م - س)، ص. 63.

⁸⁷ كناش رقم 152، ص. 117.

لأعضاء بعثتها الذين زاروهم سنة 1886، توصل السلطان برسالة من قائده محمد بن أحمد بن الكور الزفاضي، قال فيها :

"... أن جميع قبائل الصحراء وأعيانهم كابن أحمد عيد وقبائله ... وغيرهم من قبائل الصحراء قد فرحوا بقدوم سيدنا لهذه البلاد، ويطلبون له النصر والظفر ويطلبون الله أن يمتعهم ببقائه في بلادهم. والحاصل أنهم يحيون سيدنا نصره الله وأيده، وينصرون كلمته..."⁸⁸

وللاطلاع على أحوال قبائل الصحراء، بعث السلطان رسالة إلى الشيخ ماء العينين، قال فيها :

"... اقتضت الداعية الروحانية والسابقة العرفانية استدعاءكم لملاقاتنا حين نقرب منكم ونحل بوادي نول بقصد التبرك والمذاكرة في ذات الله التي هي منتهى المرام وغاية النيل والظن بكم، إن داعية محبتكم لجانبنا قوية وعواطف أردافها عطرة سنية، وهي كفيلة بتطلبكم لملاقاتنا..."⁸⁹

ولتسهيل وصول الشيخ ماء العينين إلى منطقة وادي نون، بعث السلطان رسالة إلى قائده دحمان بن بيروك، أمره فيها بمرافقة الشيخ ماء العينين، ودله على الطريق. قال فيها :

"... وبعد فنامرك أن تأخذ بيد محبنا الشيخ البركة الخير ماء العينين إذا عزم على التوجه لملاقاتنا. وأن توجه معه رجلين لمصاحبتة في الطريق ودلالته عليها والأخذ بيده فيها حتى يصل إلينا حيث نحل بوادي نول..."⁹⁰

⁸⁸ الظهائر والرسائل السلطانية، المحفظة رقم 18، الغلاف رقم 130، الرباط، الخزنة الحسنية، أنظر ملحق الوثائق، ص. 278.

⁸⁹ كناش رقم 370، ص. 145، تاريخ الرسالة، 21 مارس 1886، أنظر ملحق الوثائق، ص. 279.

⁹⁰ كناش رقم 370، ص. 146، تاريخ الرسالة، 21 مارس 1886، أنظر ملحق الوثائق، ص. 280.

وبعد عودته إلى مقر حكمه، توصل السلطان برسالة من وزير إسبانيا بطنجة ديوسدادو، يطلب فيها معرفة حدود المغرب الجنوبية، لكي تتمكن حكومته من الدفاع على مصالحها في سواحل وادي الذهب، ومنع الأجانب من الدخول إليها.⁹¹ فرفض السلطان الاستجابة لهذا الطلب، وبعث رسالة إلى نائبه بطنجة محمد الطريس، قال فيها :

" ... فأجبه بما حاصله من أن حدها حيث الكرسي المستقل وهو مصر من ناحية، والسودان من ناحية، ومغنية من ناحية ... وأما وادي الذهب فقد بحث فيه أعراب هذه الناحية، فأخبروا أن هذا المحل بناحية أولاد دليم وقبيلة تسمى بالعروسيين الذين هم بخدمتنا الشريفة ...".⁹²

فازداد موقف الحكومة الإسبانية حرجا، وحاولت إعادة بناء منشآت مركز فيلا سيسنيروس التي خربت بسبب الهجوم الذي قامت به القبائل في 9 مارس 1885. وتوصلت بعدة طلبات من شركات تجارية إسبانية تطلب فيها الترخيص لها بالإشراف عن أعمال البناء.⁹³ وعلى الرغم من إصلاح منشآت المركز المذكور، فقد امتنعت قبائل وادي الذهب عن ربط علاقات تجارية مع الإسبانين. بل قام بعض أفرادها بهجوم جديد على المركز في 24 مارس 1887.⁹⁴ الشيء الذي جعل الحكومة الإسبانية تصدر قرارا في 6 أبريل من نفس السنة، نصت فيه على إلحاق سواحل وادي الذهب بالقيادة العامة لجزر الكنارياس، ومنح لقب الحاكم السياسي والعسكري على هذه المناطق لبونيللي.⁹⁵ وخوفا من تعرض المركز لهجوم جديد، أرسلت القيادة العامة لجزر الكنارياس حامية عسكرية بقيادة بييتكور

⁹¹ محمد بن عزوز حكيم، (م - س)، 135.

⁹² نفسه، ص. 135، تاريخ الرسالة، 6 / 6 / 1886.

⁹³ T. G. Figueras، (م - س)، ص. 193.

⁹⁴ نفسه، ص. 193.

⁹⁵ T. G. Figueras، (م - س)، ص. 193.

(Bethencourt)، إلى سواحل وادي الذهب، وكلفته بحماية الإسبانين الموجودين في هذه المناطق.⁹⁶

وعلى إثر الهجوم الذي قامت به القبائل في 24 مارس 1887، عقد البرلمان الإسباني دورة في 24 يونيو من نفس السنة، لمناقشة موقف الحكومة من رفض السلطان الاستجابة للطلب الذي تقدم به وزيرها في طنجة ديوسضادو. وتساءل النائب البرلماني (Juan Montilla) عن الأسباب التي جعلت الحكومة تتردد في الإعلان عن فرض حمايتها على المناطق التي استسلم شيوخها لبيريث وثيربيررا سنة 1886، وعن موقفها من الأمر الملكي الصادر بتاريخ 26 دجنبر 1884. والذي فرضت بموجبه إسبانيا حمايتها على سواحل وادي الذهب. فأجابه رئيس الحكومة ساغسطة، بأن الحماية المفروضة على هذه السواحل كانت من عمل الوزير (Romero Robledo)، الذي كان ينتمي لحزب المحافظين الذي كان يشكل الأغلبية داخل الحكومة الإسبانية التي حكمت البلاد سنة 1884.⁹⁷

وإذا كان ساغسطة قد رفض الإعلان عن فرض الحماية الإسبانية على ساحل تكنة ومنطقة آدرار، فإنه قد وافق على الطلب الذي تقدم به وزيره في الخارجية موريط والقاضي بإرسال عدة فرق من الجيش الإسباني إلى منطقة الأندلس، للدفاع عن مصالح إسبانيا في المغرب خاصة وأن الدول الأجنبية المتنافسة على احتلاله قد أخذت تخطط للقيام بغزو للبلاد المغربية بسبب تدهور الحالة الصحية للسلطان مولاي الحسن سنة 1887.⁹⁸ وقد ترتب عن إرسال هؤلاء الجنود إلى منطقة الأندلس، عدة نقاشات حادة بين الحكومة والنواب البرلمانيين. فحاول موريط تبرير موقف الحكومة، وألقى كلمة أمام النواب قال فيها :

⁹⁶ نفسه، ص. 193.

⁹⁷ نفسه، ص. 205، مجلة/أفريك، السنة 1934، عدد نونبر.

⁹⁸ T. G. Figueras، (م - س)، مجلة/أفريك، السنة 1934، عدد شتبر - أكتوبر، ص. 194.

"... إن الهدف من إرسال هذه الجيوش إلى منطقة الأندلس، هو الدفاع عن مصالحننا في المغرب وفي جزر الكنارياس التي أصبحت مهددة بسبب استقرار البريطانيين في ساحل طرفاية، لذلك ينبغي علينا تقديم المزيد من الدعم لبعض شيوخ الجنوب المغربي ومساعدتهم على الثورة ضد السلطان لكي نحصل منهم على قطعة أرض تمكننا من بناء مركز تجاري في سواحل بلادهم المقابلة لجزر الكنارياس..."⁹⁹

4 - تنافس الدول الأوروبية على احتلال سواحل المغرب الجنوبية

أصبحت سواحل المغرب الجنوبية في العقدين الأخيرين من القرن التاسع عشر، ميدانا للمنافسة بين أساطيل الدول الأوروبية التي حاولت ربط علاقات تجارية مع القبائل. وقد جهزت كل دولة عدة بعثات وأرسلتها إلى هذه المناطق لدراسة إمكانية بناء مراكز تجارية.

أ - البعثات الألمانية :

رغم البعثة التي أرسلتها الحكومة الألمانية إلى ساحل إفني على متن السفينة (Nautilus)، سنة 1881¹⁰⁰، فقد جهزت ألمانيا بعثة أخرى بقيادة جَنَاشُ (Jannasch)، الذي حاول بناء مركز تجاري في سواحل وادي نون سنة 1885، مقابل منح الحماية الألمانية لشيوخ قبائل هذه المنطقة.¹⁰¹ لكن مشروعه تعرض للفشل بسبب إلقاء القبض عليه وعلى أعوانه من طرف القبائل.¹⁰² فاحتجت ألمانيا على السلطان،

⁹⁹ نفسه، ص. 194.

¹⁰⁰ عندما علم السلطان بخبر وصول أعضاء البعثة الألمانية رفقة دليلهم علي بوطالب الجزائري، إلى ساحل إفني، بعث رسالة إلى قائده عمر بن سعيد المتوكي، يوبخه فيها على تهاون خليفته الذي ساعد الألمان على النزول في هذه المناطق. مجلة الوثائق، 1976، مديرية الوثائق الملكية، الرباط، المطبعة الملكية، ج 3، ص. 499.

¹⁰¹ J. L. Miège، (م - س)، ج 3، ص. 334.

¹⁰² نفسه، ص. 334.

وطلبت منه التدخل لإطلاق سراح رعاياها، فبعث السلطان رسالة إلى القائد دحمان بين بيروك، الذي تمكن من افتداء الأسرى الألمان من أيدي القبائل. قال فيها :

"... وبعد فقد وصل كتابك معلما بأنك وجهت النصارى لنجلنا مولاي محمد أصلحه الله، عملا بما أمرناك وصار بالبال، فقد وصلوا لشريف حضرتنا وذلك من حزمك وعزمك وقد صدق الظن فيك..."¹⁰³

وخوفا من أن تتجح ألمانيا في إقامة مركز تجاري في سواحل المغرب الجنوبية تضيق بواسطته الخناق على مركز الإسبانيين في سواحل وادي الذهب، حاولت الحكومة الإسبانية إقناع الشركة التجارية الألمانية (Godeffroy) بالقيام باستغلال مشترك لمركزها فيلا سيسنيروس¹⁰⁴، لكن الحكومة الألمانية رفضت هذا العرض وتمسكت ببناء مركز خاص بها في سواحل وادي نون. ولذلك طلبت من السلطان التنازل لها عن قطعة أرض بالجنوب لإنجاز مشروعها.¹⁰⁵

ب - البعثات البلجيكية :

حاول الملك البلجيكي ليوبولد الثاني، استغلال العلاقات التجارية التي كانت قائمة بين المغرب وبعض الشركات البلجيكية الموجودة في مدن (Anvers) و(Gand)، لبناء مركز تجاري في سواحل المغرب الجنوبية بهدف تسهيل عملية الربط بين بلجيكا ومستعمرتها الكونغو.¹⁰⁶ ولتحقيق ذلك عرض الملك البلجيكي على إسبانيا مبلغا ماليا هاما، مقابل التنازل إما عن مركز فيلا سيسنيروس، أو عن المنطقة التي منحها لها السلطان في ساحل إفني.¹⁰⁷ وأمام رفض إسبانيا هذه

¹⁰³ كناش رقم 370، ص. 226، تاريخ الرسالة، 4 رجب 1303، أنظر ملحق الوثائق، ص. 281.

¹⁰⁴ J. L. Miège، (م - س)، ج 3، ص. 334.

¹⁰⁵ Documents diplomatiques Français, Année 1890, T. 7, Paris, Imprimerie Nationale, p. 415.

¹⁰⁶ J. L. Miège، (م - س)، ج 3، ص. 338.

¹⁰⁷ نفسه، ص. 338.

العروض وجه الملك البلجيكي عنايته نحو مركز البريطانيين المشيد في ساحل طرفاية، فأجرى عدة مفاوضات مع ماكيزي، وعرض عليه مبلغا ماليا هاما مقابل التنازل له عن مركزه.¹⁰⁸ فوافق ماكيزي في أول الأمر، بسبب ضعف علاقاته التجارية مع القبائل. فاستغلها ليوبولد الثاني فرصة لإرسال بعثة بلجيكية بقيادة الكولونيل بارون لاهير (Baron Lahure) إلى ساحل طرفاية سنة 1888، لدراسة إمكانية بناء مركز تجاري¹⁰⁹، وبعد وصوله إلى جزر الكنارياس، جهز الكولونيل لاهير بمساعدة ماكيزي السفينة (Sahara)، وشحنها بمواد تجارية متنوعة بهدف توزيعها على قبائل ساحل طرفاية.¹¹⁰

وفي 4 شتبر 1888، رست السفينة (الصحراء)، بمرسى طرفاية. وحاول لاهير زيارة المناطق الداخلية بهدف التعرف على شيوخ القبائل، لكن بعض أفراد قبيلة لفويغات، اعترضوا طريقه، وهددوه بالقتل إن لم يرحل من بلادهم¹¹¹، فحاول لاهير كسب صداقتهم عن طريق منحهم بعض الهدايا وبعض المواد التجارية لمساعدته على بناء مركز تجاري في بلادهم¹¹². وقد اعتمد في ذلك على وساطة ترجمان يدعى سليم استقدمه من جزر الكنارياس.¹¹³

وعلى الرغم من امتناع أفراد القبيلتين المذكورتين، فقد وأصل لاهير رحلته نحو المناطق الداخلية، وتمكن من زيارة الشيخ حفيظ، الذي كان يعتبر من

¹⁰⁸ J. L. Miège، (م - س)، ج 3، ص. 338.

¹⁰⁹ جهز الكولونيل لاهير سفينته (Gaule) وشحنها بمواد تجارية مختلفة، ثم انطلق من ميناء مدينة مرسيليا نحو سواحل المغرب الجنوبية عبر جزر الكنارياس، في غشت 1888.

Baron Lahure، (م - س)، ج 3، ص. 50.

¹¹⁰ نفسه، ص. 80.

¹¹¹ نفسه، ص. 87.

¹¹² Baron Lahure، (م - س)، ص. 89.

¹¹³ نفسه، ص. 94.

أغنى شيوخ قبيلة أولاد تيدرارين.¹¹⁴ كما زار دوار الشيخ أحمد بابا الموجود في منطقة لقطوط التي تبعد عن الساحل بحوالي خمسة كيلو مترات¹¹⁵، وحاول إقناع سكانه بربط علاقات تجارية مع المركز الذي ينوي إقامته في ساحل طرفاية. ولكي يظهر لهم حسن نيته، سمح للطبيب المرافقة له (Russel). بعلاجهم بدون مقابل من داء الرمد والجنري.¹¹⁶ ثم غادر منطقة لقطوط واتجه نحو منطقة الساقية الحمراء للتعاقد مع بعض شيوخ قبائلها.¹¹⁷ وعلى الرغم من كل العروض التي قدمها لاهير لشيوخ المناطق التي زارها، فإنه فشل في تحقيق الهدف التي كان يتوخاه الملك البلجيكى، لكن ذلك لم ينل من عزيمة الملك الذي ظل متمسكا بفكرة بناء مركز في سواحل المغرب الجنوبية، وحاول استغلال نتائج الهجومات التي قامت بها القبائل ضد مركز البريطانيين فيما بين سنتي 1888 و 1891 وجدد طلبه لماكينزي للتنازل له عن مركزه مقابل مبلغ مالي.¹¹⁸

ج - البعثات الفرنسية :

ازدادت أطماع فرنسا في الصحراء المغربية، بعد تمكن إسبانيا من احتلال سواحل وادي الذهب سنة 1884. ولذلك اعترضت بشدة على النتائج التي حققها ثيربيرا في منطقة أدرار سنة 1886 واعتبرت اتفاقيات الاستسلام التي وقعها مع شيوخ القبائل، لاغية بحجة أنها كانت تحتل هذه المناطق قبل وصوله إليها سنة 1886. وللحفاظ على مصالحها في هذه المناطق، استقبلت فرنسا وفدا من أعيان مدينة تنبكتو، بقيادة الشيخ عبد القادر، ووقعت معه اتفاقية تجارية بمدينة باريس سنة

¹¹⁴ كان الشيخ حفيظ يملك أكثر من مائتي جمل، وقطيع هام من الأغنام، Lahure Baron،

(م - س)، ص. 89.

¹¹⁵ نفسه، ص. 95.

¹¹⁶ نفسه، ص. 102.

¹¹⁷ نفسه، ص. 127.

¹¹⁸ J. L. Miège، (م - س)، ج 3، ص. 338.

1885. ¹¹⁹ كما أنها أرسلت بعثة بقيادة كاميلي دولس¹²⁰ (Camille Douls) إلى سواحل وادي الذهب سنة 1887، لدراسة إمكانية ربط علاقات تجارية مع القبائل.¹²¹ وبعد وصوله إلى جزيرة لانثا روطي، جهز دولس السفينة (Adélaïda)، وشحنها بمواد تجارية متنوعة بهدف توزيعها على شيوخ قبائل وادي الذهب.¹²² وفي 11 يناير 1887، رست سفينته بالقرب من رأس بوجدور. ثم نزل دولس إلى البر متكررا في زي تاجر مسلم من الجزائر تحت اسم الحاج عبد المالك.¹²³ وفي نفس اليوم، قرر القيام بزيارة للمناطق الداخلية، بعدما أخفى المواد التجارية التي استقدمها معه، في مكان قريب من الساحل. لكنه فوجئ بأربعة أفراد مسلحين ينتمون إلى قبيلة أولاد دليم.¹²⁴ فطلب منهم الذهاب معه عند شيخهم، لأنه يرغب في التوقيع معه على اتفاقية تجارية. فترجع هؤلاء الأفراد عن قتله، وأحضره الشيخ إبراهيم بن محمد، إلى خيمته للبيت في أمره.¹²⁵ وعلى الرغم من كل التبريرات التي قدمها دولس لشيوخ أولاد دليم، فإنهم لم يقتنعوا بأنه تاجر مسلم، لذلك قرروا دفنه حيا، وحجبتهم في ذلك أنه جاء عن طريق البحر الشيء الذي يؤكد أنه مسيحي.¹²⁶ لكنهم تراجعوا عن ذلك، بعدما سمعوه يردد شهادة "لا إله إلا الله، محمد رسول الله".¹²⁷ وعلى الرغم من ذلك، فقد ظل بعض شيوخ أولاد دليم غير واثقين من صحة إسلامه،

¹¹⁹ J. L. Miège، (م - س)، ج 3، ص. 338.

¹²⁰ ولد كاميلي دولس بفرنسا سنة 1864، وقام بأول زيارة للمغرب سنة 1885. وبعد إتقانه للغة العربية قرر القيام بزيارة إلى سواحل وادي الذهب سنة 1887. أنظر ملحق الصور، ص. 377. Jacques Caillé، 1954، *Le voyage de Camille Douls، in La petite histoire du Maroc، 3^{ème} série de 1850 à 1912، p. 124، Rabat.*

¹²¹ J. Caillé، (م - س)، ص. 124.

¹²² نفسه، ص. 124.

¹²³ نفسه، ص. 124.

¹²⁴ J. Caillé، (م - س)، ص. 125.

¹²⁵ نفسه، ص. 125.

¹²⁶ J. Caillé، (م - س)، ص. 126.

¹²⁷ نفسه، ص. 126.

وللتأكد من ذلك، قرروا عرضه على أمير أدرار الشيخ أحمد ولد عابدة، الذي كان في ضيافة بعض قبائل وادي الذهب. وبعد عدة اختبارات، أكد لهم أنه مسلم من الجزائر، وطلب من الشيخ إبراهيم بن محمد أن يعامله معاملة حسنة.¹²⁸ وعملا بنصائح بعض شرفاء تافيلالت قرر أولاد دليم نقل دولس إلى منطقة الساقية الحمراء لعرضه على الشيخ ماء العينين فسأله الشيخ عن أحوال بلاد الجزائر، وعن مبادئ الدين الإسلامي، ثم طلب منه أن يكتب بعض الكلمات باللغة العربية. فأكد لهم حسن إسلامه، وأمر الشيخ إبراهيم بن محمد بفك قيده والإحسان إليه.¹²⁹ وبعد شهادة الشيخ ماء العينين، أصبح دولس يتنقل بحرية بين أولاد دليم. وقد زار برفقتهم منطقة زمور ورأس بوجدور.¹³⁰ وعرض عليه الشيخ إبراهيم بن محمد الزواج ببنته (عزيزة)، فتعلل بأنه لا يملك مهر الزواج. وطلب السماح له بالذهاب إلى الجزائر لإحضار المال. وقد تزوجها بعد عودته، وذلك بالقرب من ساحل طرفاية.¹³¹

وبعد تمكنه من زيارة المناطق الداخلية، والاطلاع عن أحوال قبائل وادي الذهب وعاداتهم، قرر دولس العودة إلى مراكش بعد أن قضى مدة خمسة شهور بين أولاد دليم¹³²، فنزل فيها ضيفا عند الشيخ عابدين بن ببروك التكني، وصادف عنده وزير بريطانيا بطنجة كيربي گرين (Sir Kerby Green)، ومساعدته فيركسون (Fergusson). وقد أثارت المفاوضات التي كانت تتم بين فيركسون ودولس باللغة الفرنسية انتباه الشيخ عابدين، فتأكد له أنه مسيحي، ولذلك طلب من قائد مراكش إلقاء القبض عليه لأنه كان متكررا في زي تاجر مسلم.¹³³ فتدخل گرين وطلب من

¹²⁸ نفسه، ص. 126.

¹²⁹ نفسه، ص. 126.

¹³⁰ J. Caillé، (م - س)، ص. 128.

¹³¹ J. Caillé، (م - س)، ص. 130.

¹³² نفسه، ص. 124.

¹³³ نفسه، ص. 134.

السلطان إطلاق سراح دولس.¹³⁴ وبعدها انكشفت حقيقة أمره اضطر دولس إلى مغادرة مدينة مراکش، واتجه نحو مرسى السويرة حيث جهز له القنصل الفرنسي سفينة لنقله إلى فرنسا.¹³⁵

وبعد عودة دولس إلى باريس، اهتم أعضاء الجمعية الفرنسية للجغرافية التجارية برحلته وعملوا على نشر نتائجها، ثم طلبوا منه القيام برحلة ثانية إلى مدينة تنبكتو لاكتشاف حوض نهر النيجر، ودراسة إمكانية إقامة علاقات تجارية مع قبائله. فوافق دولس وتمكن من العودة إلى المغرب. ودخل مدينة طنجة متكررا هذه المرة في شخصية حاج برفقة وفد الحجاج المغاربة.¹³⁶ ثم اتجه نحو مدينة وزان، حيث حصل من أحد شرفاءها على رسائل تساعده على تسهيل رحلته.¹³⁷ وبعد توقفه في تافيلالت واصل رحلته نحو الجنوب المغربي، فزار واحة توات، والساورة، وتمكن من ربط علاقات تجارية مع بعض شيوخ قبائل الطوارق، وطلب منهم أن يرافقه إلى حوض النيجر. لكنهم قاموا بقتله واستولوا على أمتعته قبل الوصول إلى مدينة تنبكتو.¹³⁸

وعلى الرغم من تعرض دولس للقتل، فقد واصلت فرنسا إرسال بعثاتها إلى الصحراء المغربية فجهزت بعثة جديدة بقيادة ليون فابير (Léon Faber) الذي زار منطقة آدرار سنة 1891¹³⁹، وحاول إقناع أميرها الشيخ أحمد ولد عابدة بربط

¹³⁴ نفسه، ص. 134.

¹³⁵ نفسه، ص. 134.

¹³⁶ Angieras (capt), 1923, La pénétration dans le Sahara occidental, dans *B.C.A.F.* in Rens, Col, N° 7, Paris, p. 228.

¹³⁷ نفسه، ص. 228.

¹³⁸ نفسه، ص. 228.

¹³⁹ Léon Faber, 1892, Voyage dans les pays des Trarza et dans le Sahara occidental, dans *Bulletin de la société de géographie de Paris*, 3^{ème} trimestre, Paris, p. 375.

علاقات تجارية مقابل منحه الحماية الفرنسية.¹⁴⁰ وأرسلت بعثة أخرى بقيادة كاستون دونيت (Gaston Donnet)، إلى سواحل المغرب الجنوبية سنة 1893، وكلفته بزيارة مركز البريطانيين الموجود في ساحل طرفاية ومركز الإسبانيين الموجود في شبه جزيرة وادي الذهب، وإنجاز تقرير مفصل عن علاقاتهما التجارية مع القبائل.¹⁴¹

5 - موقف إسبانيا من التنافس على احتلال سواحل الصحراء المغربية

اصطدمت مصالح إسبانيا في سواحل المغرب الجنوبية مع تنافس باقي الدول الأوروبية التي حاولت بناء مستودعات تجارية. وكان من الصعب عليها حسم تنافسها مع فرنسا وبريطانيا نهائياً، خاصة بعد ظهور ألمانيا كمنافس جديد حاول البحث عن موطئ قدم في الجنوب المغربي. لذلك قررت الحكومة الإسبانية اتخاذ عدة تدابير اقتصادية وسياسية للحفاظ على مصالحها.

أ - التدابير السياسية :

عندما علمت إسبانيا بفحوى المفاوضات التي جرت بين بلجيكا وماكنيزي حول مركزه المقام في ساحل طرفاية، بعثت رسالة احتجاج إلى الحكومة البلجيكية. تستنكر فيها محاولات لاهير في الجنوب المغربي.¹⁴² وبعثت أيضاً رسالة إلى حكومة لندن عبرت فيها عن قلقها من إرسال عدة فرق من الجيش البريطاني إلى

¹⁴⁰ نفسه، ص. 386.

¹⁴¹ Gaston Donnet, 1896, *Une mission au Sahara occidental, du Sénégal au Tiris, Trarza, Ouled Bou-sba, Ouled Dlim, Yahia ben Osman*, Ed. Challanel, Paris, p. 1.

¹⁴² R. Lazrak (م - س)، ص. 63.

جزر الكنارياس، لاحتلال ساحل طرفاية بعد الهجوم الذي تعرض له مركز ماكنيزي سنة 1892.¹⁴³

كما أن إسبانيا حاولت البحث عن حليف داخل أوربا يساعدها على التصدي لمشاريع فرنسا وبريطانيا التوسعية في سواحل إفريقيا الغربية. فتوصلت إلى عقد تحالف مع الحكومة الإيطالية سنة 1887.¹⁴⁴ ومع ألمانيا سنة 1899.¹⁴⁵

ب - التدابير الاقتصادية :

حاولت إسبانيا في ظل التنافس الحاصل بين باقي الدول الأوربية، البحث عن وسيلة لكسب ثقة شيوخ قبائل وادي نون، وحثهم على عدم ربط أية علاقات تجارية مع مبعوثي الدول الأجنبية. ولتحقيق ذلك أرسلت بعض الإspanيين رفقة مترجم يدعى سبيرز (Sber)،¹⁴⁶ إلى ساحل طرفاية لعقد اتفاق تجاري مع الشيخ الحبيب بن بيروك التكني سنة 1888.¹⁴⁷ فاعترض طريقهم بعض أتباع الشيخ ماء العينين، وألقوا القبض على ستة أفراد منهم.¹⁴⁸ وقد نتج عن ذلك وقوع نزاع بين الشيخ ماء العينين والشيخ الحبيب بن بيروك، الذي طالب بإطلاق سراح الإspanيين

¹⁴³ بعد الهجوم الذي تعرض له مركزه سنة 1892، عرضت الحكومة البريطانية على ماكنيزي شراء منشآت مركزه مقابل مبلغ مالي. وبعد حصولها على موافقته، أرسلت عدة فرق من جيشها إلى جزر الكنارياس لتسهيل عملية احتلال ساحل طرفاية. وثائق وزارة الخارجية الفرنسية، رقم المحفظة 350، مجموعة المغرب (طنجة)، نانط، فرنسا، أنظر ملحق الوثائق، ص. 282 - 285.

¹⁴⁴ D. D. F، (م - س)، السنة 1892، ج 10، ص. 73.

¹⁴⁵ نفسه، ج 15، ص. 486، السنة 1899.

¹⁴⁶ تذكره الوثائق المغربية تحت اسم، الصابر، وهو يهودي من الشام، استقر في جزر الكنارياس وتمكن من تأسيس شركة تجارية مع بعض الإspanيين. ولتسهيل عملياته التجارية مع قبائل وادي نون، تزوج بمغلية، أخت والدة الشيخ البشير بن بيروك وأعلن إسلامه أمام الشيخ ماء العينين ولقب نفسه بمحمد الصابر.

كناش رقم 205، موضوعه : مضمن مكاتيب التوقيع الشريف المجاب عنها على يد الفقيه الحاج المعطي بن العربي، ص. 100، الخزانة الحسينية، الرباط، رسالة من محتسب رودانة للسلطان مولاي الحسن الأول، بتاريخ 14 يوليوز 1893، أنظر ملحق الوثائق، ص. 286.

¹⁴⁷ R. S، (م - س)، ص. 62.

¹⁴⁸ R. S، (م - س)، ص. 62.

وعدم التدخل في شؤونه التجارية مع الأجانب.¹⁴⁹ ولوضع حد لهذا الخلاف بعث السلطان حامية عسكرية إلى وادي نون، لتأديب الشيخ الحبيب وحلفائه الزرگيين.¹⁵⁰ لكن إسبانيا احتجت بشدة على السلطان وطالبته بالعمل على إطلاق سراح رعاياها الذين مكثوا في سجنهم مدة تزيد عن ثمانية شهور.¹⁵¹

وعلى الرغم من فشل مهمة هذه البعثة، فقد جهزت إسبانيا السفينة (Nueva Angelita)، وشحنها بمواد تجارية مختلفة. ثم أرسلتها إلى ساحل أكادير سنة 1889، لربط علاقات تجارية مع القبائل.¹⁵² لكن قبائل المنطقة احتجزتها واستولت على كميات هامة من الشعير وجدتها داخل السفينة.¹⁵³ فاحتجت إسبانيا على السلطان وطالبته بإطلاق سراح السفينة التي احتجزتها القبائل. وبعد عدة مفاوضات. وافق السلطان على إطلاق سراح السفينة، واشترط على إسبانيا عدم إرسال سفنها إلى سواحل بلاده الجنوبية، إلا بعد الحصول على موافقته.¹⁵⁴ لكن الحكومة الإسبانية لم تلتزم بما شرطه عليها السلطان، إذ أنها قامت بإرسال المترجم سببر، إلى ساحل طرفاية في 8 يونيو 1892، لإقامة علاقات تجارية مع الشيخ ماء العينين. لكن الشيخ ماء العينين¹⁵⁵ رفض التعامل مع سببر، وبعث رسالة إلى السلطان قال فيها :

"... وليكن في كريم علم أمير المؤمنين أن رجلا كان مع النصرى لعنهم الله يقال له أصببر وهو يسمي نفسه محمد الصابر يدعي الإسلام، ومنذ زمن وهو يرسل لي البراوات بل قدم علي قبل وأراني الإسلام وشعائره. وكان في براواته أنه يريد

¹⁴⁹ نفسه، ص. 63.

¹⁵⁰ R. S، (م - س)، ص. 63.

¹⁵¹ نفسه، ص. 63.

¹⁵² T. G. Figueras، (م - س)، ص. 194.

¹⁵³ نفسه، ص. 194.

¹⁵⁴ نفسه، ص. 194.

¹⁵⁵ وثيقة خاصة.

مني أن يكون خبر مرصدة الطرفاية بيدي وامتنعت له أولاً... حتى يأتيني الخبر من عندكم وما أمرتوني به معه أفعله بحول الله وقوته...".¹⁵⁶

وعلى الرغم من امتناع الشيخ ماء العينين، فقد أرسلت إسبانيا بعثة أخرى إلى ساحل طرفاية على متن السفينة (La Estrella) في 20 غشت 1892.¹⁵⁷ فتصدى لها حوالي ستين فرداً من أتباع الشيخ ماء العينين، وألقوا القبض على خمسة إسبانيين حاولوا عقد اتفاق تجاري مع قبائل المنطقة، ثم طالبوا حكومتهم بدفع مبلغ مالي هام لإطلاق سراحهم.¹⁵⁸ وبما أن هذه البعثة لم تحصل على موافقة السلطان، فإن الحكومة الإسبانية لم تحتجج عليه، بل قررت إرسال سفينة حربية تدعى (Ile de Luçon)، إلى ساحل طرفاية لإطلاق سراح رعاياها. لكنها لم تتمكن من اقتداءهم بسبب تصدي قبائل المنطقة، التي تمكنت من قتل حوالي عشرة إسبانيين أثناء عملية رسو السفينة.¹⁵⁹

كما احتجز المترجم سبير ستة إسبانيين بطرفاية،¹⁶⁰ كرهائن يسلمهم لإسبانيا مقابل استعادة ماله وبضاعته اللذان استولى عليهما بعض تجار مركز فيلاسيبيروس¹⁶¹ وقد حاول الشيخ ماء العينين إقناع السلطات الإسبانية بمركز فيلاسيبيروس بدفع مبلغ مالي لسبب مقابل إطلاق سراح الأسرى. لكن الإسبانين، رفضوا وساطته، وطلبوا منه عدم التدخل في شؤونهم الخاصة. لكنهم تراجعوا عن

¹⁵⁶ وثيقة خاصة، تاريخ الرسالة، 1892/6/8، أنظر ملحق الوثائق، ص. 287.

¹⁵⁷ Possessions Espagnoles, 1892, dans B. C. A. F, N° 10, Paris, p. 14.

¹⁵⁸ نفسه، ص. 14.

¹⁵⁹ نفس المرجع السابق، ص. 194.

¹⁶⁰ كناش رقم 204، موضوعه : مضمن مكاتيب التوقيع الشريف المجاب عنها على يد الفقيه الحاج المعطي بن العربي، الرباط، الخزينة الحسنية، ص. 138.

¹⁶¹ حدد سبير المال الذي استولى عليه الإسبان في عشرة آلاف ريال وخمسة ألف بيصة، نفس الكناش، ص. 138.

موقفهم، وأخبروا الشيخ ماء العينين بموافقتهم على دفع المبلغ المالي.¹⁶² فأحال الشيخ ماء العينين ذلك على السلطان، وبعث إليه رسالة قال فيها :

"... وأن الصابر ومن معه يريدون بيع الأسارى لأهلهم وهم أهل الداخلية إصبنبول، فلم يمكنه أن يتركهم كذلك حتى يأذن سيدنا أعزه الله في ذلك ... فجاءهم الخبر بأن الصبنبول يطلب رد أبناءه إليه والمال يعطونهم أكثر مما أخذ منه، فعرضوا عليه ذلك فلم يمكنه مساعدتهم على شيء إلا بالإذن المولوي ... وإن اقتضى نظر سيدنا أن يجعل له إذنا منه في أن يفعل ما بداله في ذلك فهو من فضل سيدنا...".¹⁶³

فأذن السلطان لسبير باسترجاع ماله من الإسبانيين، واشتراط عليه الالتزام بقيود الشرع والسنة لاستخلاص ما ضاع منه.¹⁶⁴

وأمام كل هذه المحاولات، أمرت الحكومة الإسبانية نائبها في ساحل وادي الذهب خوان كوثاليث (Juan Gonzales) بإجراء مفاوضات مباشرة مع الشيخ ماء العينين، لإقناعه بربط علاقات تجارية مع مركز فيلاسيسنيروس، ولتحقيق ذلك بعث كوثاليث رسالة للشيخ ماء العينين قال فيها :

"... وأؤكد أيضا بأنني حاضر لأفعل كل ما يرضيك وتحب وأنا أكون دائما ممن يختص بك ومحبتك قلبية خالصة من نائب إسبانيا الصادق الأمين...".¹⁶⁵

كما تضمنت هذه الرسالة عدة إغراءات مادية، عرضها كوثاليث على الشيخ ماء العينين، لإقناعه بربط علاقات تجارية. حيث أضاف قائلا :

¹⁶² نفس المرجع السابق، ص. 138.
¹⁶³ نفسه، ص. 138، تاريخ الرسالة 1893/1/1، أنظر ملحق الوثائق، ص. 290.
¹⁶⁴ نفسه، ص. 138.
¹⁶⁵ وثيقة خاصة زدنا بنسخة منها الأستاذ شبية ماء العينين، تاريخ الرسالة 1892، أنظر ملحق الوثائق، ص. 291.

"... ثم أخبرك وأثبت لك أن تجارة إسبانيا كلها بيدك وتحت أمرك في كل مكان وزمان، وها أنا منتظر هدية كبيرة من ستين إلى ثمانين حمل جمل تريد الحكومة أن ترسلها لك ومتى جاءت أمشي بها بذاتي لك أن كنت تحب أن تقبل زيارتي لك. وأخبرك أيضا بأن كوبانية* ذات مال عظيم تأتي سريعا إلى الداخلة وأريد أن أدخل تلميذك الصابر معها كشريك ويكون أمر البيع والشراء بيده ولا يتعرض له أحد بما يفعل فأرجو منك أن تبذل جهدك بمعاونته بذلك وتسهل الطرق للتجارة من كل تراب لنفعها الجميع..."¹⁶⁶

وفي الوقت الذي كان كونثا ليث ينتظر فيه الجواب من الشيخ ماء العينين، قامت قبائل وادي الذهب بهجوم قوي ضد مركز فيلاسيبيروس في مارس 1892، واستولت على بضاعة السفينتين (Las Marias) (Très de Mayo)، الراسيتين بشبه جزيرة وادي الذهب.¹⁶⁷ وقد نسب الإسبانون هذا الهجوم للمترجم سبير.¹⁶⁸

وعلى الرغم من ضعف العلاقات التجارية بين القبائل والمركز المذكور، فقد حاولت الشركة التجارية (Transatlantique) التي استأجرت من الشركة التجارية الإسبانية - الإفريقية منشآت المركز سنة 1893، إعادة بناء ما تهدم منه، لكنها لم تتمكن من تحقيق ذلك، بسبب الهجوم الذي قام به أولاد دليم، والعروسيين، وأولاد بوسبع في نونبر 1894.¹⁶⁹ لذلك حاول أعضاء هذه الشركة دفع مبالغ مالية هامة

* يقصد بها شركة Transatlantique التي استأجرت من الشركة التجارية الإسبانية - الإفريقية، منشآت مركز فيلاسيبيروس سنة 1883.

¹⁶⁶ نفس الوثيقة.

¹⁶⁷ T. G. Figueras، (م - س)، ص. 193.

¹⁶⁸ A. El-Fassi، (م - س)، ص. 239.

¹⁶⁹ A. El-Fassi، (م - س)، ص. 240.

لشيوخ أولاد دليم، مقابل السماح لهم بإعادة بناء منشآت المركز وربط علاقات تجارية مع باقي القبائل.¹⁷⁰

6 - رد فعل المخزن المغربي على محاولات الأجنبي في سواحل بلاده الجنوبية

رغم تعدد مشاكل المخزن ومشاغله، فقد تصدى السلطان مولاي الحسن الأول لمحاولات الأجنبي، الذين ما فتئوا يرسلون سفنهم إلى سواحل المغرب الجنوبية لربط علاقات تجارية مع القبائل واستئذان شيوخها في السماح لهم ببناء مراكز تجارية في بلادهم. وبعث رسالة إلى قائده دحمان بن بيروك، حثه فيها على إقامة حراسة دائمة في هذه السواحل، ومنع السفن الأجنبية من الرسو فيها. وقال :

" ... وقد بلغ علمنا الشريف جولان بعض السفن من جهة البحر لناحية الساحل هنا كم ورجوعها، وذلك مما يوجب إيقاظكم ويقضي حزمكم واستنهاضكم. فجددنا لكم ولغيركم أمرنا الشريف بهذا تحريكا لعزائمكم بمزيد من الاهتمام في تصوين العسس المذكورة وتعاهد وظيفها وتجديد تأسيسها ورد الهمة لجهتها. فلنصرفوا بالكم لضبط أمرها وتقويم عددها وانتخاب رجالها والقيام على ساق الجد فيها، واجعلوا ذلك أكبر هممكم ومظهر عزمكم. لأن مواضع التحصين هي معاهد المراقبة والنضال وكبائر الرجا والرجال...".¹⁷¹

كما بعث القائد الجلولي رسالة إلى السلطان، يخبره فيها بإقامة حراسة دائمة في سواحل آيت باعمران، لمنع رسو السفن الأجنبية، وقال :

¹⁷⁰ T. G. Figueras، (م - س)، ص. 193.
¹⁷¹ كناش رقم 328، موضوعه : *تقبيبات متنوعة عن العرائش والعدوتين والبيضاء والجديدة وأسفي والصويرة وفاس ومكناس، الرباط، الخزنة الحسنية، ص. 72، تاريخ الرسالة، 1891/10/12، أنظر ملحق الوثائق، ص. 293.*

"... أما بعد فيعلم سيدنا نصره الله بأننا على الجد والحزم فيما أكدنا عليه
أولا وأخيرا من أمر العسة بمرسى أيلتنا بأكلو امتثالا لأمره الشريف كما يجب علينا
وعلى غيرنا من كان على ساحل مرسى من المراسي السوسية، ونحن أقمنا بمرساننا
ليبلا ونهارا سمعا وطاعة...".¹⁷²

ولتففيذ أوامر السلطان، اتجه القائد دحمان بن بيروك إلى ساحل طرفاية
لمعاقبة ولد العكيذ المتعاون مع الأجانب، والاستيلاء على بعض ممتلكاته¹⁷³ كما
توصل السلطان برسالة من القائد يحيى الدليمي، يخبره فيها بتعاون بعض أفراد قبيلة
آيت بوبكر مع الأجانب.¹⁷⁴ ورسالة أخرى من الشيخ ماء العينين، يخبره فيها
بمحاولة البريطانيين لتوسيع منشآت مركزهم المقام في ساحل طرفاية، لتسهيل
عملياتهم التجارية مع القبائل، قال فيها :

"... ثم ليكن في كريم علم سيدنا أن النصرى لما سدوا تلك المرسى وامتنع
المسلمون من البيع فيها ظهر من أمرهم أنهم مشتغلون بزيادة البناء ووضع المئونة
فيها لم يدر من رآهم الأمر في ذلك...".¹⁷⁵

ولمعاقبة القبائل المتعاونة مع الأجانب، بعث السلطان رسالة إلى القائد
دحمان بن بيروك، قال فيها :

"... فقد بلغ علمنا الشريف أن عيسى بن مبارك وعيسى الزفاضي ... قدم
للصويرة وتلاقى مع قنصل النجليز فيها قبل بنحو أربعة أشهر، فكساه وأعطاه

¹⁷² الظهائر والرسائل السلطانية، الغلاف رقم 459، الخزانة الحسنية، الرباط، تاريخ الرسالة
1892/05/22، أنظر ملحق الوثائق، ص. 294.

¹⁷³ من بين المواد التي استولى عليها القائد دحمان بن بيروك، ثلاثة جمال وبنديقية كانت بحوزة
ولد العكيذ.

كناش رقم 193، موضوعه : خلاصة المكاتيب الواردة على السلطان والمجاب عنها على يد الفقيه
المعطي بن العربي. غير مرقم، الرباط، الخزانة الحسنية.

¹⁷⁴ كناش رقم 204، ص. 139، تاريخ الرسالة، 1892/11/27.

¹⁷⁵ كناش رقم 193، تاريخ الرسالة، أبريل 1892، أنظر ملحق الوثائق ص. 295.

مكحلة ذات ست عشرة عمارة والبعض من السلعة ثم رجع وتلقى مع عشرة رجال من أعيان آابت لحسن في شأن بيع السهبة الحرشاء الكائنة ببلادكم... وعليه فنامركم أن تضرب على يده وأن تمحق أثره فيما يسعى فيه بالجد والاجتهاد والقبض عليه وتشتيت لفه المعين له على ذلك حتى يضمحل عمله ويمحق فعله...".¹⁷⁶

وبفضل هذه الأوامر السلطانية، تمكن قواد المخزن بالجنوب المغربي من تضيق الخناق على مركز البريطانيين بساحل طرفاية، الذي فقد قيمته التجارية بسبب توصل الجيوش الفرنسية إلى احتلال مدينة تنبكتو سنة 1894، الشيء الذي أرغم الحكومة البريطانية على التوقيع على معاهدة مع المغرب سنة 1895.¹⁷⁷ تخلت بموجبها عن منشآت مركزها لصالح المخزن مقابل مبلغ مالي يقدر بحوالي خمسين ألف فرنك.¹⁷⁸ وقد نص فصلها الأول عن ما يلي :

"... إذا اشترى المخزن زينة المحل المذكور من الكمبانية المذكورة لا يبقى كلام لأحد في الأراضي التي من وراء وادي درعة إلى رأس بوخادور المعروف بالطرفايا المذكورة، وكذلك فيما فوق هذا المحل من الأراضي لكون ذلك كله من حساب أرض المغرب".¹⁷⁹

وبمجرد التوقيع على فصول هذه المعاهدة¹⁸⁰، بعث السلطان مولاي عبد العزيز، الذي خلف والده مولاي الحسن الأول في حكم البلاد سنة 1894 بعثة تتكون

¹⁷⁶ محمد بن عزوز حكيم، (م - س)، تاريخ الرسالة، 15/2/1984)، ص. 162.

¹⁷⁷ عبد الهادي مكار، (م - س)، ص. 4.

¹⁷⁸ عبد الرحمن بن زيدان، (م - س)، ج 1، ص. 380.

¹⁷⁹ عبد الهادي مكار، (م - س)، ص. 4، كذلك.

¹⁸⁰ Donald Mackenzie, 1911, *The Khalifate of the West, Being a General Description of Morocco*, London, p. 201.

اشتملت هذه المعاهدة على ستة فصول، وقعها عن الجانب المغربي الصدر الأعظم الوزير أحمد بن موسى، والمستر آرستط ماسي ساتوو وزير بريطانيا بطنجة. عبد الهادي مكار، (م - س)، ص. 4 - 5، أنظر ملحق الوثائق، ص. 296.

من واحد وأربعين فردا إلى الجنوب لحيازة مرسى طرفاية من يد الإنجليز.¹⁸¹ ولتسهيل مهمة أعضاء هذه البعثة، بعث السلطان رسالة إلى أمناء مرسى السويرة، قال فيها :

"... وبعد فيرد عليكم صحبته بحرا خديمنا عامل طرفاية القائد حماد الشباني وأمينها الطالب إدريس بن عبد الجليل ومعهما المعينون ... فنأمركم أن تنفذوا لهم ولمن معهم من أصحابهم الزاد الذي يبلغهم من السويرة إلى الطرفاية ...".¹⁸²

وفي 3 يوليو 1895، وصل الوفد المخزني إلى مرسى طرفاية، فمكثهم الإنجليز من مفاتيح المركز، ومن بعض المعدات الحربية.¹⁸³ وبعد ذلك أصبحت سلطة المخزن ممثلة في مرسى طرفاية بواسطة القائد حميدة الدليمي الشراذي، والأمين الطاهر بن عبد المالك، والعدل العباس التطواني، والميقاتي العلمي بن أحمد بن رحال.¹⁸⁴ ولما علم الشيخ ماء العينين بخبر وصول الوفد المخزني لطرفاية، بعث ابنه أبا عبد الله سيداتي، وصهره الشيخ الأمجد، وحفيده المحفوظ، لدعوة أعضائه لزيارته، فلبوا دعوته ووصلوا إلى محل سكنه بالساقية الحمراء في 15 يوليو من نفس السنة.¹⁸⁵ وبعد استخلاص مرسى طرفاية من يد الإنجليز، ضاعف المخزن من علاقاته مع الشيخ ماء العينين، الذي أصبح يحصل من السلطان على المؤونة كل أربعة أو ستة أشهر.¹⁸⁶ وعلى العادة السنوية التي كان يمنحها له والده

¹⁸¹ كانت هذه البعثة تتكون من أربعة مخازنية وأزيد من عشرين جنديا ومعلم الطبجية، وأربعة متعلمين، ورايس المرسى، وأربعة بحار وعدل، وميقاتي ومهندس، ومعلم للبناء، ومعلم للنجارة. كناش رقم 216، موضوعه : مستفادات مرسى السويرة مع بعض الصوائر، الرباط، الخزائنة الحسنية، ص. 157.

¹⁸² نفسه، ص. 156-157، تاريخ الرسالة، 1895/5/3، أنظر ملحق الوثائق، ص. 297-298.

¹⁸³ عبد الرحمن بن زيدان، (م - س)، ج 1، ص. 380.

¹⁸⁴ نفسه، ص. 380، كذلك المختار السوسي، (م - س)، ج 4، ص. 93.

¹⁸⁵ عبد الرحمن بن زيدان، (م - س)، ج 1، ص. 381.

¹⁸⁶ أحمد بن الأمين الشنقيطي، (م - س)، ص. 366.

مولاي الحسن الأول، وذلك من خلال الرسالة التي بعثها إلى أمراء مرسى السويرة،
حيث قال :

"... فقد أنعمنا على الفقيه العلامة البركة السيد ماء العينين بألف ريال
بالأفراح حلة النصر من جانبنا العلي بالله، فنأمركم بتنفيذها له كما أقررناه على
قبض العادة السنوية التي أنعم عليه سيدنا الوالد قدسه الله بها من ثمة، وضعفناها له
بحيث تصير عادته السنوية ثلاثمائة ريال وستين ريالاً، وثمانين طرفاً من الملف
وعشرين طرفاً من الخنث فنأمركم أن تكونوا تنفذوا له ذلك في إبانته..."¹⁸⁷
وكتب بمثل ذلك أمين طرفاية محمد مكواري، وأمره بالاعتناء باتباع الشيخ
ماء العينين كلما حلوا بمرسى طرفاية، حيث قال :

"فنأمرك أن تكون على بال ممن يرد من تلامذة الشيخ الفاضل الصالح
البركة سيدي ماء العينين مصحوباً بكتاب منه إليك بقصد شراء ما احتاج إليه هناك،
وتضيفه وتقوم بمئونته ثلاثة أيام لقضاء ما وجهه الشيخ لأجله..."¹⁸⁸

وفي سنة 1897، حل الشيخ ماء العينين بمدينة مراكش، لتجديد بيعته
للسلطان مولاي عبد العزيز¹⁸⁹، فخصص له السلطان استقبالا كبيرا وأنزله بدار
الحاج حمادي المسفيوي¹⁹⁰، وتعرف على الصدر الأعظم الوزير أحمد بن موسى
في منزل الحاج محمد بن يعيش والد قائد المشور إدريس بن يعيش.¹⁹¹ وقبل عودته
لمقر سكناه بالصحراء، منحه السلطان قطعتين أرضيتين لبناء زاويتين، الأولى في
حومة القنارية بمراكش، والثانية في حومة الطالعة بفاس.¹⁹² وبالمقابل أهدى له

¹⁸⁷ كناش رقم 216، ص. غير مرقمة، تاريخ الرسالة، 1894/10/06.

¹⁸⁸ عبد الهادي مكواري، (م - س)، ص. 2، تاريخ الرسالة، 1896/12/20.

¹⁸⁹ Charles André Julien, 1928, Cheikh Ma-el-Ainin, *Encyclopédie de l'Islam*, p. 58.

¹⁹⁰ الحسن بوعشرين، (م - س)، ص. 246.

¹⁹¹ وثائق وزارة الخارجية الفرنسية، رقم المحفظة 608، مجموعة المغرب (مراكش)، نانط،
فرنسا.

¹⁹² الحسن بوعشرين، (م - س)، ص. 248 - 249.

الشيخ ماء العينين مجموعة من العبيد استقدمهم معه من الصحراء.¹⁹³ كما قام السلطان بتتصيب عدد من القواد الجدد على سواحل وادي نون¹⁹⁴، وكلفهم بحراستها ومنع رسو السفن الأجنبية، والضرب على أيدي القبائل المتعاونة مع الأجانب.¹⁹⁵

وأمام حزم هؤلاء القواد، فشلت إسبانيا في بناء مركز تجاري في ساحل طرفاية، وبذلك اكتفى أعضاء الشركة التجارية (Transatlantique) ببناء مركز جديد في سواحل وادي الذهب، وحتى يكون المخزن على بنية من ذلك بعث الشيخ أحمد بن الشمس، خليفة الشيخ ماء العينين بزواوية فاس¹⁹⁶، رسالة إلى السلطان قال فيها :

"... أما بعد فليكن في علم سيدنا أن النصارى إسبانيول اشتغلوا في البناء في الداخلة بموضع يكون بينه مع الطرفاية مسيرة سبعة أيام أو ثمانية، ينبغي أن تكونوا من ذلك على بال...".¹⁹⁷

كما حاولت فرنسا استغلال الحروب التي قامت بين القبائل الصحراوية في أواخر القرن التاسع عشر، نذكر منها على سبيل المثال الحرب التي قامت بين قبائل الركيبات وتجاكانت المستقرة في تندوف سنة 1896، وبين أولاد دليم وحلفائهم العروسيين ضد أولاد بوسيع سنة 1899، وكذلك الحرب التي قامت بين الركيبات

¹⁹³ Paul Marty, 1915 – 1916, *Islam en Mauritanie et au Sénégal (Les Fadelia)*, dans *Revue du Monde Musulman*, Vol, XXXI, Paris, Ed. Ernest – Leroux, p. 159.

¹⁹⁴ محمد بن عزوز حكيم، (م – س)، ص. 176-181-183-185-187.

¹⁹⁵ بعث السلطان رسالة إلى القائد دحمان بن بيروك في 12 فبراير 1898، يأمره فيها بمعاينة قبيلة صبوية المتعاونة مع الأجانب. كناش رقم 432، موضوعه : كشف خلاصة الرسائل الصادرة عن السلطان إلى جهات مختلفة من البلاد، الرباط، الخزانة الحسنية، ص. 95، أنظر ملحق الوثائق، ص. 299-300.

¹⁹⁶ ينتمي الشيخ أحمد بن الشمس لقبيلة إدولحاج، وقد لازم الشيخ ماء العينين مدة تزيد عن ثلاثين سنة، ولذلك خلفه عنه بزوايته بفاس.

ابن العتيق ماء العينين، (م – س)، ص. 134.

¹⁹⁷ وثيقة زودنا بنسخة منها الأستاذ النعمة ماء العينين. تاريخ الرسالة، 1900/02/18، أنظر ملحق الوثائق، ص. 301.

وأولاد جريز سنة 1900¹⁹⁸، لاحتلال بعض المناطق، فجهزت بعثة بقيادة كزافيي كوبولاني (Xavier Coppolani) الذي حاول إقناع بعض شيوخ قبائل شنقيط بالدخول تحت الحماية الفرنسية سنة 1900¹⁹⁹. وحتى يتمكن أتباعه من التصدي لمحاولات الفرنسيين، قرر الشيخ ماء العينين العودة إلى السلطان سنة 1899، للحصول على بعض المساعدات المادية لبناء زاوية له في الساقية الحمراء.²⁰⁰ فاستقبله السلطان بمراكش، واعتنى به وبالوفد المرافق له، ومنحه مبلغا ماليا يقدر بحوالي خمسة وثمانين ألف ريال لبناء زاويته²⁰¹، وأرسل معه بعض البنائين المهرة²⁰²، وكميات هامة من مواد البناء.²⁰³

وبعد الانتهاء من أعمال بناء زاوية السمارة سنة 1902²⁰⁴، أصبح الشيخ ماء العينين وأتباعه يحصلون من السلطان على كميات هامة من السلاح والذخيرة، ساعدتهم على تنظيم المقاومة ضد المد التوسعي الإسباني والفرنسي في سواحل الصحراء المغربية.²⁰⁵

¹⁹⁸ تكمن أسباب قيام هذه الحروب في النزاع إما حول المراعي أو حول الآبار.
H. Martin، (م - س)، ص. 601 - 602. كذلك J. Cauneille et J. Dubief، (م - س)، ص. 457 - 528.
¹⁹⁹ وثائق وزارة الخارجية الفرنسية، رقم المحفظة 608، مجموعة المغرب (مراكش)، نانط، فرنسا.

²⁰⁰ G. B. Diaz، (م - س)، ص. 178.

²⁰¹ A. G. P. Martin، 1923، *Quatre siècles d'Histoires Marocaines, au Sahara de 1504 à 1902, au Maroc de 1894 à 1912*, Paris, Librairie Felix Alcan, p. 428.

²⁰² G. B. Diaz، (م - س)، ص. 178 - 180.

²⁰³ كانت المراكب المخزنية ترسو بمرسى طرفاية، محملة بكميات هامة من مواد البناء، كالأجر، والكلس، والخشب.

الحسن بوعشرين، (م - س)، ص. 249.

²⁰⁴ شرع الشيخ ماء العينين في بناء زاويته بالقرب من وادي سلوان أحد روافد وادي الساقية الحمراء، وذلك بسبب توفر الماء ونبات أسل المعروف عند سكان المنطقة باسم أسمار. الشيء الذي جعل الشيخ ماء العينين يطلق اسم هذا النبات على زاويته.

G. B. Diaz، (م - س)، ص. 178.

²⁰⁵ المختار السوسي، (م - س)، ج 4، ص. 93.

7 - موقف إسبانيا من سياسة المخزن في الجنوب المغربي

لم تطمئن إسبانيا للمعاهدة التي وقعها المغرب مع بريطانيا سنة 1895، واعتبرتها تهديدا صريحا من لدن حكومة لندن ضد مصالحها في الجنوب المغربي، ولذلك حاولت التقرب من منافسها التقليدي فرنسا لنهج سياسة موحدة واقتسام سواحل المغرب الجنوبية، رغم الخلاف الحاصل بينهما حول منطقة أدرار. وقد تقوت لديها هذه الرغبة بعد عودة الإنجليز من جديد إلى سواحل سوس لبناء مركز تجاري سنة 1898.²⁰⁶ وفقدان مستعمراتها في أمريكا.²⁰⁷ كل هذه العوامل أرغمت الحكومة الإسبانية، على إصدار قرار في 22 غشت 1899، منعت بموجبه تهريب الأسلحة إلى سواحل وادي الذهب²⁰⁸، ومنحت لمجلس الوزراء حق الإشراف على تسيير شؤون هذه المناطق.²⁰⁹

ولكسب صداقة شيوخ قبائل وادي الذهب وحثهم على ربط علاقات تجارية مع مراكزها، أصدرت الحكومة الإسبانية كذلك مجموعة من القرارات سنة 1900، تتلخص في التعجيل ببناء مراكز جديدة للصيد البحري في سواحل وادي الذهب، وذلك عن طريق حث شركاتها التجارية على بناء معامل متخصصة في تصنيع الأسماك ومنح مساعدات مادية هامة لشيوخ القبائل، لمساعدتهم على استصلاح بعض الأراضي الزراعية، وخلق واحات خضراء بالقرب من المناطق التي تتوفر

²⁰⁶ رغم تخلي الإنجليز عن مرسى طرفاية لصالح المغرب سنة 1895، فقد عاد بعض تجارهم إلى سواحل سوس سنة 1898. وشحنوا سفيينتهم (Tourmaline)، بكميات هامة من السلاح والذخيرة بهدف توزيعها على شيوخ القبائل، مقابل السماح لهم ببناء مركز في بلادهم.

T. G. Figueras، (م - س)، ص. 189.

²⁰⁷ عبرت إسبانيا على لسان وزيرها في طنجة بعد فقدان مستعمراتها في كوبا والفلبين، عن رغبتها في عقد تحالف مع فرنسا وإنهاء الخلاف الحاصل بينهما حول سواحل إفريقيا الغربية.

D. D. F. السنة 1899-1900، ج 16، ص. 190.

²⁰⁸ كان بعض الصيادين من جزر الكنارياس، يزودون القبائل الصحراوية بكميات هامة من السلاح والذخيرة، مقابل السماح لهم بمزاولة الصيد البحري بالقرب من سواحل بلادهم.

وثائق وزارة الخارجية الفرنسية، رقم المحفظة 634، مجموعة المغرب (مراكش)، نانط، فرنسا.

A. F. Morales، (م - س)، ص. 109.

على كميات من الماء، وإنشاء طرق جديدة لمساعدة أصحاب القوافل التجارية على ربط علاقات مع مركزها فيلاسيبنيروس.²¹⁰

ومع كل ما سبق من قرارات، فإن الحكومة الإسبانية فشلت في تحقيق الأهداف التي رسمتها لإنجاح سياستها في هذه المناطق. وقد أثار ذلك عدة نقاشات داخل البرلمان أثناء دورة 8 يناير 1900، حيث تساءل النائب (Garcia Guerra) عن الأسباب التي جعلت الحكومة ترفض الإفصاح عن محتوى التقرير الذي أعده أعضاء بعثتها، الذين زاروا سواحل المغرب الجنوبية سنة 1883، وعن التدابير التي اتخذتها بعد فشل السفارة التي أرسلتها بقيادة الجنرال مارتينز كامبوس (Martinez Campos) إلى المغرب سنة 1894، لإقناع المخزن بتطبيق ما تعهد به سنة 1883،²¹¹ فأجابه رئيس الحكومة سلبيا (Silvela) قائلا :

"... إن إسبانيا لم تتنازل عن حقوقها في الجنوب المغربي ولكن الظروف التي كانت تمر بها البلاد سنة 1883، هي التي منعت الحكومة من الإعلان عن فحوى ذلك التقرير. ولتطبيق ما تعهد به السلطان مولاي الحسن الأول سنة 1883، فإن الحكومة تدرس حاليا مسألة إرسال سفارة إسبانية جديدة إلى المغرب لتطبيق مضمون المادة الثامنة من معاهدة 1860..."²¹²

وبعد وفاة الصدر الأعظم، الوزير أحمد بن موسى سنة 1900، اضطربت أحوال المغرب، وتمكنت الجيوش الفرنسية في نفس السنة، من وضع يدها على بعض المناطق من بلاد شنقيط. فخشيت إسبانيا على مصالحها، وحاولت الحصول

²¹⁰ T. G. Figueras، (م - س)، مجلة/أفريك، السنة 1934، عدد دجنبر، ص. 227.
²¹¹ بعد إنهاء الخلاف الذي قام بين بعض الجنود الإسبانين بمليية وبعض القبائل الريفية سنة 1893، أرسلت إسبانيا سفارة بقيادة الجنرال (Martinez Campos) إلى المغرب سنة 1894، للتوقيع على معاهدة صلح مع المغرب، فاستغلها السفير الإسباني فرصة لمطالبة السلطان مولاي الحسن الأول بضرورة تطبيق ما تعهد به سنة 1883.

²¹² T. G. Figueras، (م - س)، مجلة/أفريك، السنة 1934، عدد شنتبر - أكتوبر، ص. 194.
نفسه، ص. 195.

على موطن قدم في الجنوب المغربي، ولتعويض الخسارة التي مني بها جيشها في أمريكا سنة 1898.²¹³ وظهر لها أن السلطان مولاي عبد العزيز لا يملك أية دراية في تسيير دواليب الحكم، لفقدانه الخبرة اللازمة وضعف مستشاريه. ولذلك أخذت تفكر في إرسال سفارة للمغرب للحصول على قطعة الأرض التي منحها السلطان مولاي الحسن الأول بالقرب من سواحل إفني سنة 1883. ولإنجاح مهمة هذه السفارة اجتمع سفير إسبانيا بباريس ليون دي كاستيلو (Léon del Castillo)، بوزير خارجية فرنسا ديلكاسي (Delcassé) سنة 1900، وطلب منه التوسط لصالح بلاده لإقناع المخزن المغربي بضرورة تطبيق مضمون المادة الثامنة من معاهدة 1860، وأكد له أن بلاده لن تتوانى في استعمال قوة السلاح للحصول على قطعة أرض في الجنوب المغربي.²¹⁴ وتقدمت إسبانيا بنفس الطلب للحكومة الروسية لدعم مطالبها في سواحل المغرب الجنوبية.²¹⁵

وبعد حصولها على موافقة فرنسا²¹⁶، أرسلت الحكومة الإسبانية سفارة بقيادة وزيرها بطنجة إميليو أوخيدا (Emilio Ojeda) إلى المغرب في أبريل 1900.²¹⁷ وأثناء مفاوضاته مع السلطان بمراكش، أثار السفير الإسباني مسألة تنازل السلطان مولاي الحسن الأول لبلاده عن قطعة أرض بالقرب من ساحل إفني، وعبر له عن رغبة إسبانيا في الحصول عليها لبناء مركز للصيد البحري.²¹⁸ وبالمقابل عرض

²¹³ نتج عن فقدان مستعمرة كوبا والفلبين سنة 1898، أزمة سياسية داخل إسبانيا أسفرت عن ظهور حركة سياسية طالبت الحكومة بضرورة استعمار بعض المناطق من إفريقيا لتعويض خسارتها في أمريكا.

علي الشامي، (م - س)، ص. 171.

²¹⁴ وثائق وزارة الخارجية الفرنسية، رقم المحفظة 408، مجموعة المغرب (طنجة)، نانط، فرنسا.

²¹⁵ وثائق وزارة الخارجية الفرنسية، رقم المحفظة 408، مجموعة المغرب (طنجة)، نانط، فرنسا.

²¹⁶ نفسه.

²¹⁷ رافق أوخيدا في سفارته كل من (Pascual Cervera) و(Dionisio Garcia) والكولونيل (Alvarez

Ardanuv) والطبيب (Alfonso Cerdeira) والمترجم (Manuel Saavadia) وشخصيات أخرى.

T. G. Figueras، (م - س)، ص. 196.

²¹⁸ نفسه، ص. 196.

عليه مساعدات بلاده لنهج سياسة موحدة لمنع تهريب الأسلحة في سواحل بلاده الجنوبية.²¹⁹ ولتمكين إسبانيا من هذه الأرض، فقد وافق السلطان مولاي عبد العزيز على الطلب الذي تقدم به أوخيدا، ووعده بإرسال لجنة مختلطة من مهندسي البلدين إلى ساحل إفني لتحديد مكانها.²²⁰

وبعد عودته إلى طنجة، اجتمع أوخيدا بالنائب السلطاني محمد الطريس، وعبر له عن رغبة بلاده في استبدال إفني بقطعة أرضية أخرى تقع بين إفني ورأس بوجدور.²²¹ فرفض النائب السلطاني هذا الطلب جملة وتفصيلا، متجاهلا تهديدات أوخيدا باستعمال قوة السلاح، وذكره بأن الموافقة كانت قد تمت بين إسبانيا والمغرب على بناء مركز للصيد البحري في ساحل إفني، سنة 1883.

وقد التقى النائب السلطاني محمد الطريس من جديد مع أوخيدا للبحث في هذه المسألة. فاغتنمها أوخيدا فرصة لاطلاع النائب السلطاني على فحوى الرسالة التي توصل بها من حكومته، والتي تعرب فيها عن رغبتها في الحصول على السواحل الواقعة بين وادي درعة ورأس بوجدور.²²² فاحتج السلطان على تلاعب الإسبان واعتبر طلبهم لاغيا، لأنه يخل بضمون المادة الثامنة من معاهدة 1860.²²³

وعلى الرغم من فشل أوخيدا في إقناع السلطان بالتخلي عن السواحل المذكورة فقد اعتبرت الحكومة الإسبانية أن سفيرها قد حقق نتائج هامة تتمثل في الحصول على اعتراف السلطان مولاي عبد العزيز بحقوقها في الجنوب المغربي.²²⁴ لكن هذا الاعتراف لم يكن كافيا لوحده للحصول على قطعة أرض في

²¹⁹ وثائق وزارة الخارجية الفرنسية، رقم المحفوظة 408، مجموعة المغرب (طنجة)، نانط، فرنسا.
²²⁰ جرمان عياش، المطامع الإسبانية في الصحراء سنة 1990، ص. 47، ترجمة محمد الأمين البراز وعبد العزيز التمساني خلو، مجلة دار النيابة، السنة الثانية، العدد السادس، طنجة 1985.

²²¹ جرمان عياش، (م - س)، ص. 47.

²²² نفسه، ص. 48.

²²³ نفسه، ص. 48.

²²⁴ T. G. Figueras، (م - س)، ص. 196.

سواحل المغرب الجنوبية. بل أصبح لزاما على إسبانيا نهج سياسة موحدة مع فرنسا للدفاع عن هذه الحقوق، ولن يتأتى لها ذلك إلا بعد التوقيع معها على عدة اتفاقيات خاصة بتحديد مناطق نفوذهما في سواحل المغرب الجنوبية.

الفصل الرابع

الاتفاقيات الإسبانية – الفرنسية الخاصة باقتسام سواحل الصحراء المغربية (1900 – 1912)

اصطدمت مصالح إسبانيا في سواحل الصحراء المغربية، بأطماع فرنسا التي حاولت بسط نفوذها على بعض المناطق الواقعة في شمال مستعمراتها بالسنغال، وإذا كانت إسبانيا قد تنفست الصعداء بعد تنازل بريطانيا عن ساحل طرفاية المقابل لجزر الكنارياس، لصالح المغرب سنة 1895، فقد كان من الصعب عليها حسم تنافسها مع فرنسا التي اعترضت على إلحاق منطقة آدرار بمستعمرات إسبانيا في سواحل إفريقيا الغربية، ولحسم هذا التنافس كان لزاما على البلدين عقد سلسلة من الاتفاقيات لتحديد مجال نفوذهما في المناطق المتنازع عليها.

– اتفاقية 27 يونيو 1900، الخاصة بتحديد الممتلكات الإسبانية والفرنسية في إفريقيا الغربية، وساحل الصحراء، وساحل خليج
نيجيريا :

أ- أسباب إبرام هذه الاتفاقية :

ترجع أسباب إبرام هذه الاتفاقية إلى سنة 1886، حيث قام نزاع بين فرنسا وإسبانيا على احتلال منطقة آدرار. إذ ادعت حكومة مدريد أن شيوخ قبائل هذه المنطقة قد استسلموا لمبعوثها ثيربيرا ووقعوا معه على وثيقة خضوعهم للناج الإسباني. لكن فرنسا لم تقتنع بصحة هذه العقود واعتبرتها لاغية. ويررت ذلك

ببعض الحجج التي تثبت سيطرتها على هذه المناطق قبل مجيء الإسبانيين. ولفض هذا النزاع، اتفقت الدولتان على تعيين لجنة مختلطة عهد إليها بتحديد مناطق نفوذ كل طرف. وقد اجتمع أعضاء هذه اللجنة في باريس بتاريخ 25 ماي 1886، لكنهم فشلوا في إيجاد حل لتزويب خلافهم. وأمام تمسك كل طرف بحقوق بلاده في منطقة آدرار، توقفت المفاوضات وبقيت معلقة إلى غاية سنة 1891، حيث اقترح الأدميرال الفرنسي هومان (Humann) فكرة مراجعة الحدود الفاصلة بين ممتلكات فرنسا وإسبانيا في سواحل إفريقيا الغربية.¹ فلم تقبل إسبانيا هذا الاقتراح، وعبرت عن رغبتها في توسيع مجال نفوذها في سواحل وادي الذهب إلى حدود خط الطول (°11)، الواقع غرب باريس، لكي تتمكن من استغلال مادة الملح المستخرجة من سبخة إيجيل.²

وعلى الرغم من الوساطة التي قام بها ملك الدانمارك لتطويق الخلاف الحاصل بين الدولتين، فقد تمسكت فرنسا بحقوقها في منطقة آدرار. وقام وزير خارجيتها ريبو (Ribo) باستدعاء سفير إسبانيا بباريس الدوق دي مانسداس (Duque de Mandas)، إلى مكتبه وأطلعته على فحوى الاتفاق الذي عقده حكومة باريس مع بعض شيوخ قبائل آدرار قبل سنة 1886. ونصحته بالعودة إلى جريدة الطان (Le temps)، الصادرة بتاريخ 26 أكتوبر 1892، للاطلاع على بنود هذا الاتفاق.³ لكن اختلاف وجهات نظر الطرفين، أفضى إلى توقف المفاوضات من جديد سنة 1892.⁴

وهكذا تجدد النزاع بين إسبانيا وفرنسا، ووصل إلى ذروته سنة 1899، وذلك بسبب ارتفاع عدة أصوات داخل أوروبا تدعو الدول المتنافسة على احتلال المغرب،

¹ J. B. Vilar، (م - س)، ص. 28.

² نفسه، ص. 125.

³ نفسه، ص. 125.

⁴ نفسه، ص. 121.

بضرورة إيجاد حل لخلافاتها، لأن بؤر التوتر أصبحت مشتتة في عدة مناطق. وقد تؤدي إلى وقوع مواجهات عسكرية بين هذه الدول.⁵

وخوفا من وقوع سواحل المغرب الجنوبية المقابلة لجزر الكنارياس، في أيدي بعض الدول، فقد حاولت إسبانيا عقد تحالف مع روسيا ثم مع ألمانيا سنة 1899، لعرقلة مشاريع الدول المتنافسة على احتلال هذه السواحل.⁶

ب - استئناف المفاوضات الفرنسية - الإسبانية :

استؤنفت المفاوضات بين الدولتين سنة 1900، وأصبحتا تفكران جديا في إنهاء خلافهما، لاقتسام مناطق نفوذهما في سواحل المغرب الجنوبية، واتفقتا على أن يخضع هذا التقسيم للمراحل التالية : البدء بالمناطق البعيدة عن مركز سلطة المخزن المغربي، وتقسيم الأجزاء الباقية دون أخذ مصالح بريطانيا وألمانيا بعين الاعتبار، ثم العودة لاقتسام المناطق المتبقية مع اعتبار لمصالح بريطانيا دون غيرها.⁷

والسبب الذي جعل إسبانيا وفرنسا تبدآن بالمناطق البعيدة، هو رغبتهما في إنهاء خلافهما حول منطقة آدرار، لكي لا تعود بريطانيا إلى مطالبة المخزن المغربي بساحل طرفاية الذي تنازلت عنه سنة 1895.⁸ ولتحقيق ذلك، عقد وزير خارجية فرنسا ديلكاسي عدة اجتماعات مع سفير إسبانيا بباريس ليون دي كاستييو، سنة 1900، لدراسة إمكانية تحديد ممتلكات بلديهما في سواحل وادي الذهب الجنوبية. لكنهما فشلا في الوصول إلى حل، بسبب تمسك كل واحد منهما بحقوق

⁵ L. Bouvat, 1908, La politique de l'Espagne en Afrique, dans *Revue du Monde Musulman*, N° 8, Paris, Ed. Ernest-Leroux, p. 690.

⁶ D. D. F 15، ج 15، (م - س)، ص. 486، السنة 1899.

⁷ محمد ابن عزوز حكيم، 1974/12/31، اقتسام المغرب بين إسبانيا وفرنسا (1900 - 1912)، جريدة العلم، ص. 3.

⁸ نفسه، ص. 3.

بلاده في خليج كَالْكَو (Bahia del Galgo)⁹ وعلى الرغم من ذلك فقد حاول كاستييو إقناع مفاوضه الفرنسي بضرورة جعل الحدود الجنوبية لهذا الخليج عند خط يمتد من رأس سانتا آنا (Cabo Santa Ana)، إلى غاية الرأس الأبيض.¹⁰ لكن ديلكاسي رفض هذا الاقتراح، الذي يمنح لفرنسا حق احتلال شبه جزيرة أركين، وألح على ضرورة تقسيم شبه جزيرة الرأس الأبيض بين الدولتين.¹¹ وعلى الرغم من اختلاف وجهات نظر الطرفين حول حقوق بلديهما في شبه جزيرة الرأس الأبيض، فقد قرر الرجلان مواصلة مفاوضاتهما حول منطقة أدرار. فحاول ديلكاسي إقناع مفاوضه الإسباني، بأن بلاده كانت قد احتلت هذه المنطقة أثناء حروبها ضد قبائل الطوارق.¹² فلم يقبل كاستييو هذا التبرير، وذكر ديلكاسي بأن سفير حكومته بباريس الدوق دي مانداس، كان قد اعترض أثناء مفاوضاته مع وزير خارجية فرنسا ريبو، سنة 1892، على إلحاق منطقة أدرار بمستعمرات فرنسا في إفريقيا الغربية.¹³

وقبل انتهاء المفاوضات، حاولت فرنسا تعزيز نفوذها في منطقة أدرار، ولذلك أعطت أوامرها لجيوشها في السنغال بالتحرك نحو الشمال لاحتلالها.¹⁴ فاضطر كاستييو إلى توقيف مفاوضاته مع ديلكاسي، وقرر العودة إلى مدريد في 18 ماي 1900 لمعرفة موقف حكومته من التحركات الفرنسية في أدرار. ويظهر أنه كان يستعجل إنهاء مفاوضاته مع ديلكاسي ولذلك اقترح على وزير دولته المركزي

⁹ يوجد خليج كالكو في الجنوب الغربي من الرأس الأبيض. J.B. Vilar، (م - س)، ص. 62.

¹⁰ يقع رأس سانتا آنا، في جنوب شبه جزيرة وادي الذهب، نفس المرجع السابق، ص. 62.

¹¹ نفس المرجع السابق، ص. 122.

¹² نفسه، (م - س)، ص. 124.

¹³ حاول كاستييو أثناء مفاوضاته مع ديلكاسي، الاعتماد على بروتوكول يحمل رقم 39، كان قد وقعه الدوق دي مانداس مع الحكومة الفرنسية في نونبر 1892. لكنه لم يعثر عليه سواء في أرشيفات السفارة الإسبانية بباريس، أو في أرشيفات وزارة الخارجية الفرنسية.

نفس المرجع السابق، ص. 122.

¹⁴ نفسه، ص. 123.

دي أغويبار دي كامبو (Marqués de Aguilar de campoo)، التنازل لفرنسا عن منطقة أدرار، بشرط أن تتعهد من جانبها بعدم فرض أية ضريبة على الإسبانيين الذين يقومون بنقل مادة الملح المستخرجة من سبخة إيجيل، إلى سواحل وادي الذهب¹⁵، فلم يقبل وزير الدولة الإسبانية هذا الاقتراح، وطالب كاستييو بالعمل على إقناع حكومة باريس بدفع تعويض ترابي لإسبانيا، لكي تتنازل لها عن منطقة أدرار.¹⁶ فعاد كاستييو إلى باريس لمتابعة مفاوضاته مع وزير خارجية فرنسا، وقد كانت المفاوضات هذه المرة جد عسيرة بسبب تمسك كل طرف بوجهة نظره، لكنهما كانا يرغبان في إنهاء خلافهما حول هذه المنطقة. لتمكين بلديهما من تحديد ممتلكاتهما في سواحل الصحراء المغربية.

ج- نتائج المفاوضات الفرنسية الإسبانية :

بعد انتهاء المفاوضات التي دارت بين ديلكاسي وكاستييو، اتفقت الحكومتان الفرنسية والإسبانية على التوقيع على اتفاقية بباريس في 27 يونيو 1900 لتحديد ممتلكاتهما في سواحل إفريقيا الغربية.¹⁷ ولفض الخلاف الحاصل بينهما في سواحل الصحراء نص البند الأول على ما يلي:

إن الفصل بين الممتلكات الفرنسية والإسبانية في ساحل الصحراء، سوف يتبع الخط المنطلق من النقطة المشار إليها في الخريطة المفصلة (أ)، والمقابلة للخريطة التي تشكل الملحق الثاني لهذه الاتفاقية. ثم يصل هذا الخط إلى منتصف شبه جزيرة الرأس الأبيض الواقعة على الساحل الغربي، وبالتحديد بين أقصى هذا الرأس والخليج الغربي ليقسمها إلى شطرين وفق ما يسمح به الميدان، ثم يصعد في

¹⁵ نفسه، ص. 123.

¹⁶ نفسه، ص. 125.

¹⁷ اشتملت هذه الاتفاقية على بعض البنود المتعلقة بتحديد ممتلكات الدولتين في منطقة ريو موني وفي الكونغو الفرنسي.

La délimitation Franco-Espagnole, 1900, dans *B.C.A.F.*, N° 7, Paris, p. 237.

اتجاه الشمال إلى غاية نقطة الالتقاء مع الخط الموازي (21.20) لخط العرض الشمالي، ثم يستمر في اتجاه الشرق عند خط العرض (20.21)، إلى غاية نقطة تقاطع هذا الخط الموازي مع خط الطول (15.20) غرب باريس و(13) غرب خط غرينتش. ومن هذه النقطة يصعد خط الحدود في اتجاه الشمال الغربي راسما بين خطي الطول (15.20) و(16.20) غرب باريس و(13) و(14) غرب غرينتش، منحني يترك لفرنسا ملاحات منطقة ايجيل وملحقاتها عند الضفة الخارجية، حيث توجد الحدود على مسافة لا تقل عن عشرين كيلو مترا، وانطلاقا من نقطة التقاء المنحني المذكور مع خط الطول (15.20) غرب باريس و(13) غرب غرينتش، تصل الحدود مباشرة ويقدر الإمكان عند تقاطع مدار السرطان مع خط الطول (14.20) غرب باريس و(12) غرب غرينتش، لتمتد على خط الطول الأخير في اتجاه الشمال. ومن المتفق عليه أن التحديد المتعلق بمنطقة الرأس الأبيض، سوف يتم من قبل لجنة خاصة كما يشير إليه البند الثامن من هذه الاتفاقية، بحيث يسند الجزء الغربي من شبه الجزيرة إضافة إلى خليجها الغربي إلى إسبانيا، في حين تحتفظ فرنسا بالرأس الأبيض والجزء الشرقي من شبه الجزيرة.¹⁸

ولتمتين أواصر الصداقة وحسن الجوار بين ممتلكات الدولتين في شبه جزيرة الرأس الأبيض، فقد نص البند الثاني من الاتفاقية على ما يلي:

يسمح للرعايا الإسبانيين الموجودين داخل الممر الواقع بين لسان الرأس الأبيض، ورصيف لبياضير (La Bayadère)¹⁹ وداخل مياه خليج لفريبي (Lévrier)²⁰، المحصورة بخط يربط بين أقصى الرأس الأبيض واللسان المعروف

¹⁸ A. F. Morales، (م - س)، ص. 28 - 30.

¹⁹ يوجد رصيف لبياضير في جزيرة تقع في جنوب الرأس الأبيض.

²⁰ يشكل خليج لفريبي ضفتي شبه جزيرة الرأس الأبيض.

بلاكوكي (La coquille)²¹، الموجودة في الخريطة المفصلة المقابلة للخريطة الملحقة بهذه الاتفاقية بالاستمرار في مزاولة صناعة الصيد البحري مثلما كان في الماضي. ويمكن للصيادين الإسبانيين ممارسة الأنشطة المرتبطة بهذه الصناعة، كتجفيف الشباك، وإصلاح المراكب، وتهبئ السمك، وبناء مساكن مؤقتة ومنشآت خفيفة بشرط أن يزيلوها كلما خرجوا إلى البحر. وألا يلحقوا أي ضرر بالملكيات العمومية والخاصة.²²

وعلى الرغم من تمسك إسبانيا بسبخة إيجيل الغنية بمادة الملح، فقد وجدت نفسها مضطرة للتنازل عنها لصالح فرنسا. وبذلك وافقت على مضمون البند الثالث من هذه الاتفاقية، والذي نص على ما يلي:

إن مادة الملح المستخرجة من ملاحات منطقة إيجيل يسمح للإسبانيين بنقلها إلى ممتلكاتهم الموجودة بساحل الصحراء، ولا يخضعون في ذلك لأي قانون تصديري.²³

كما اتفقت الدولتان على حسن التعامل مع شيوخ القبائل، الذين أصبحوا بموجب هذه الاتفاقية خاضعين لأحد الطرفين، فقد نص البند التاسع على ما يلي :

تلتزم القوتان المتعاقدتان بصفة متبادلة بحسن التعامل مع شيوخ القبائل الذين تربطهم اتفاقيات مع كلا الطرفين، والذين أصبحوا بموجب هذه الاتفاقية تحت سيادة الطرف الآخر.²⁴

²¹ يقع لسان لاكوكي في الضفة اليسرى لشبه جزيرة الرأس الأبيض. انظر الخريطة المرفقة بهذا الفصل ص. 153.

²² A. F. Morales، (م - س)، ص. 30.

²³ نفسه، ص. 30.

²⁴ نفسه، ص. 30.

2- الرأي العام الإسباني ونتائج اتفاقية 27 يونيو 1900

اختلفت الآراء داخل إسبانيا بعد الإعلان عن التوقيع على اتفاقية 1900، فهناك من اعتبر النتائج التي حصلت عليها إسبانيا، جد هزيلة بالمقارنة مع المناطق التي كانت تطالب بها. إضافة إلى أن المناطق التي حصلت عليها في البند الأول، تعتبر فقيرة من الناحية الاقتصادية، وستكلف خزينتها أموالا باهضة لاستغلالها.²⁵ ولذلك اعتبر أصحاب هذا الرأي، أن الدبلوماسية الإسبانية قد فشلت في تحقيق آمال الإسبانين، وتخلت بسهولة عن منطقة أدرار، وعن الجزء الجنوبي الشرقي من شبه جزيرة الرأس الأبيض لصالح فرنسا²⁶، وحملوا المسؤولية في ذلك للسفير الإسباني، الذي كان يجهل النتائج التي حققها ثيربيرا في منطقة أدرار سنة 1886. واتهموه بتضييع مناطق شاسعة عانى من أجلها ثيربيرا الشيء الكثير لإقناع شيوخها بالخضوع للحماية الإسبانية.²⁷ في حين اعتبر البعض الآخر، أن النتائج التي حققها كاستيو في مفاوضاته مع ديلكاسي جد ايجابية، لأنه استطاع الحصول من فرنسا على مناطق شاسعة تبلغ مساحتها أكثر من 180.000 كيلو متر مربع، إضافة إلى تعهدها بمساعدة إسبانيا للحصول على مطلبها الترابي الذي تضمنته المادة الثامنة من معاهدة 1860.²⁸

وعلى إثر الطعون التي قدمها كل من رئيس البرلمان ورئيس الحكومة الإسبانية، بشأن النتائج التي حصلت عليها بلادهم في هذه الاتفاقية.²⁹ عقد البرلمان الإسباني دورة في 11 دجنبر 1900، لمناقشة البنود التي تضمنتها اتفاقية 27 يونيو

²⁵ T. G. Figueras، ج 15، (م - س)، مجلة *أفريك*، السنة 1934، عدد نونبر، ص. 206.

²⁶ نفسه، ص. 206.

²⁷ نفسه، ص. 205.

²⁸ نفسه، ص. 206.

²⁹ L. Bouvat، (م - س)، ص. 690.

1900، وبعد عدة جلسات جد ساخنة، توصل النواب الإسبانيون إلى المصادقة على كل البنود.³⁰

3- موقفه المخزن المغربي من الاتفاقية التي وقعها فرنسا وإسبانيا سنة 1900

في نفس الوقت الذي كان يتفاوض فيه كاستيو مع ديلكاسي بشأن اقتسام سواحل الصحراء المغربية، توصل الصدر الأعظم، الوزير أحمد بن موسى برسالة من الشيخ ماء العينين، يخبره فيها بتأهب الجيوش الفرنسية لاحتلال منطقة آدرار. وأضاف قائلاً:

"... إن النصارى أهل أندر لعنهم الله، ثبت عندنا بالتواتر أنهم مشغولون بشراء الجمال والقرب، ويريدون بذلك النهوض لآدرار. وبقي من في البلاد متحيراً فيما يفعل معهم. فالبعض يقول نحن في بيعة مولاي الحسن وابنه مولاي عبد العزيز ولا نقدر على فعل شيء حتى يخلف لنا مولاي عبد العزيز فيما نفع، والبعض يقول إن خرجوا إلينا وقدرنا على قتالهم فقاتلناهم...".³¹

وبعد ما تيقن السلطان من أطماع فرنسا في منطقة آدرار، بعث رسالة إلى نائبه بطنجة محمد الطريس، أمره فيها بالاحتجاج على وزير فرنسا بطنجة، وقال :

"... وعليه فنأمرك أن تتفاوض مع الخديمين ابن سعيد وغنام مفاوضة تأمل وإمعان النظر في الأسلوب الذي يناسب كتابتك به لباشدور جنس النصرى المذكورين في هذه السيرة التي تفاحش أمر تراميهم بها على الحدود من غير مراعاة شرط ولا اعتبار قانون... وتكون كتابتك له في ذلك على نسق الاسترعاء بما عسى

³⁰ T. G. Figueras، ج 15، (م - س)، مجلة أفريك، السنة 1934، عدد دجنبر، ص. 226.
³¹ محمد بن عزوز حكيم، 1981، السيادة المغربية في الأقاليم الصحراوية من خلال الوثائق المخزنية، الدار البيضاء، الجزء الأول، ص. 188، تاريخ الرسالة 1900/5/7.

أن يصدر من أولئك أهل أندرا في الخروج عن موضوعهم وتعد حدودهم والدخول فيما لا علاقة لهم به، وتكتب له بذلك ليرفعه لدولته وتكفهم عن فعلهم واعلم بالمثال...".³²

وعلى الرغم من هذا الاحتجاج، فقد استمرت الحكومة الفرنسية في سعيها لاحتلال آدرار. وحاولت إنشاء خط تجاري يربط بين عين صالح بالجزائر وتنبكتو.³³ وكلفت الشيخ سعد بوه بالتوسط لها عند أخيه الشيخ ماء العينين، لإقناعه بربط علاقات تجارية مع مراكزها الموجودة بالسنغال.³⁴ فامتنع الشيخ ماء العينين من ذلك، وبعث رسالة إلى أحمد بن موسى، قال فيها :

"... وليكن في كريم علمكم أنهم لعنهم الله كثيرا ما يطالبونني بالعهد معهم وأنا أمتنع من ذلك إلا إذا كان على أيديكم، وفي أيامنا هذه القريبة، أي في ذي الحجة أتاني كتاب من عند أخينا الشيخ سعد بوه أنه يريد مني أن أعاهدهم وقلت له إني لا أعاهدهم إلا إذا أرسلوا لي، وإن فعلوا فأني أعطيهم لهم على الوصف الذي يعطيهم لهم محمد صلى الله عليه وسلم وأصحابه، وقصدي بذلك أنهم إن أرسلوا لي أقول لهم إن الله تبارك وتعالى قال أطيعوا الله وأطيعوا الرسول وأولي الأمر منكم، ونحن أولوا أمرنا السلطان نصره الله وأنا لا أعطيكم عهدا إلا به...".³⁵

وإذا كانت بعض قبائل آدرار، قد قررت في أول الأمر التصدي لمشاريع فرنسا التوسعية في بلادهم، فإن قبائل ساحل وادي الذهب لم تقف مكتوفة الأيدي، بل قامت بهجوم ضد مركز فيلاسيينروس في أكتوبر 1901، وأرغمت الإسبانين على الانكماش داخل مراكزهم، ومنعتهم من احتلال المناطق الداخلية التي منحتها لهم

³² نفسه، ص. 189، تاريخ الرسالة 1900/6/4.

³³ La Convention de la délimitation Franco-Espagnole, 1900, dans *B.C.A.F.*, N° 8, Paris, p.279.

³⁴ محمد بن عزوز حكيم، (م - س)، ص. 188.

³⁵ نفسه، ص. 188.

اتفاقية 1900.³⁶ وخوفا من تعرض مراكزها لهجمات جديدة، حاولت إسبانيا كسب صداقة بعض شيوخ القبائل، وذلك عن طريق خلق عدة مشاريع اقتصادية في بلادهم، مثل إنشاء معامل متخصصة في صناعة السمك، واستصلاح بعض الأراضي الزراعية، وبناء مركز تجاري جديد في الأراضي الواقعة شمال منطقة وادي الذهب.³⁷ ولإنجاز هذه المشاريع، أصدرت الحكومة الإسبانية قانونا في 12 ماي 1902، رخصت فيه لبعض شركاتها التجارية القيام باستغلال مراكزها الموجودة في سواحل وادي الذهب.³⁸ ولتسهيل مأمورية هذه الشركات، تم الإعلان في 30 يوليوز من نفس السنة، عن خلق جمعية استشارية بمدريد، حددت وظيفتها في المشاركة في المنجزات التي تعتمزم وزارة الدولة الإسبانية القيام بها في سواحل وادي الذهب.³⁹

4 - تجدد المفاوضات بين فرنسا وإسبانيا حول السواحل المغربية

الواقعة بين وادي درعة ورأس بوجدور، سنة 1902

بمجرد ما علمت الحكومة الفرنسية برغبة إسبانيا في بناء مركز تجاري جديد في سواحل المغرب الجنوبية المقابلة لجزر الكنارياس، أمرت وزير خارجيتها ديلكاسي بإجراء مفاوضات جديدة مع السفير الإسباني كاستييو، لتحديد مناطق نفوذهما في الأراضي المغربية الواقعة بين وادي درعة ورأس بوجدور. وأثناء اجتماعه بكاستييو، اعترض ديلكاسي على إنجاز هذا المشروع، وعلى الرغم من هذا الموقف، فقد وافق السفير الإسباني على إجراء مفاوضات مع نظيره الفرنسي،

³⁶ محمد بن عزوز حكيم، 1974/12/31، اقتسام المغرب بين إسبانيا وفرنسا (1900-1912)، جريدة

العلم، ص. 3.

³⁷ T. G. Figueras، (م - س)، ص. 227.

³⁸ T. G. Figueras، (م - س)، ص. 227.

³⁹ نفسه، ص. 227.

لإيجاد حل لتلك الأرض التي ما فتئت بلاده تطالب بها المخزن منذ سنة 1860.⁴⁰ وفور انتهاء مفاوضاته الأولى مع ديلكاسي، عاد كاستييو إلى مدريد لإقناع حكومته بضرورة عقد اتفاقية جديدة مع فرنسا، لبناء مركز تجاري في السواحل المذكورة. فاجتمع برئيس الحكومة سلبيليا في شنتبر 1902، وحثه على عدم تفويت هذه الفرصة.⁴¹ لكن سلبيليا رفض التوقيع على هذه الاتفاقية، بدعوى عدم إشراك بريطانيا فيها. لأنها كانت قد طالبت المخزن المغربي أثناء التوقيع معه على معاهدة 1895، الخاصة بساحل طرفاية، بعدم التنازل لأي طرف مهما كان عن المناطق الواقعة جنوب هذا الساحل.⁴² ولم يفت الفشل في عضد كاستييو الذي عاد إلى باريس لاستئناف مفاوضاته مع ديلكاسي، ونقل إليه رغبة حكومته في إشراك بريطانيا في هذه الاتفاقية. فحاول ديلكاسي إقناعه بعدم اعتراض هذه الأخيرة على بنود الاتفاقية.⁴³ وبرر ذلك بمضمون المادة الحادية عشرة التي تنص على إبقاء هذه الاتفاقية سرية بين فرنسا وإسبانيا.⁴⁴

ولم تجد الوعود التي قدمها ديلكاسي لمفاوضه الإسباني، فقد رفض سلبيليا، وإن كان وزير الدولة الإسبانية المودوبار (Almodovar) قد أبدى موافقته على التوقيع على هذه الاتفاقية، وبرر رفضه بتخوفه من حصول فرنسا بموجب هذه الاتفاقية، على بعض سواحل المغرب الجنوبية المقابلة لجزر الكنارياس.⁴⁵ كما رفض الرأي العام الإسباني التوقيع على هذه الاتفاقية، وطالب حكومته بالتخلي عن

⁴⁰ T. G. Figueras، (م - س)، مجلة/فريك، السنة 1934، عدد نونبر، ص. 207.

⁴¹ نفسه، ص. 206.

⁴² محمد بن عزوز حكيم، 1974/12/4، تحليل لتحركات الإسبان في الساحل المغربي بين القرنين

15 و20، جريدة العلم، ص. 2.

⁴³ T. G. Figueras، (م - س)، ص. 227.

⁴⁴ محمد بن عزوز حكيم، (م - س)، ص. 2.

⁴⁵ T. G. Figueras، (م - س)، ص. 227.

أية مغامرة استعمارية جديدة في إفريقيا، وتعبئتها بالإنكباب على إصلاح أوضاعها الداخلية في الميدانين الاجتماعي والاقتصادي.⁴⁶

وأمام امتناع الحكومة الإسبانية عن التوقيع على اتفاقية 1902، أخذت فرنسا تبحث لنفسها عن منفذ لتعزيز نفوذها في الجنوب المغربي. فجهزت سفينة وأرسلتها إلى ساحل طرفاية سنة 1903، لربط علاقات تجارية مع القبائل.⁴⁷ وبمجرد ما ظهرت هذه السفينة في ساحل طرفاية، بعث أمين المرسى رسالة إلى السلطان، قال فيها :

"... وبعد ليكن في كريم علم سيدنا أن عشية يوم الخميس تاريخ 22 من ربيع الأنوار قدم علينا مركب كبير حتى دنا من المرسى وسلم بالبنادير وأجبناه على العادة. ثم بعد ذلك أعاد السلام بالمدافع فأجبناه بمثل عمله فما تم الطبعي عمله حتى أنزل فلكه من المركب وقدم علينا بنفر خمسة ووصلوا للدار وطلعوا لنا... والغالب عليهم أنهم جنس الفرنسيس وجلسوا نحو ساعة ونصف ورجعوا لمركبهم وغدا يومه وصل خبر للمرسى أن النصارى خرجوا بمحل يقال له تفراوت بقبيلة أزركييين. وشاع الخبر أن العرب قبضوا خمسة نفر من النصارى ولما تحقق ذلك لقواد أزركييين ركبوا الساعة وتوجهوا لذلك المحل ليحوزوا النصارى من أهل ذلك الوطن...".⁴⁸

وأمام امتناع الشيخ ماء العينين من التعاقد مع السلطات الفرنسية بالسنغال، أخذت بعض القبائل الصحراوية تبحث عن منفذ تجاري في إطار الوضعية الجديدة التي خلقتها اتفاقية 1900. للحفاظ على مصالحها. وبذلك انقسمت بين مؤيد ورافض لربط علاقات تجارية مع المراكز الأجنبية المشيدة في سواحل إفريقيا الغربية. وقد

⁴⁶ نفسه، ص. 207.

⁴⁷ محمد بن عزوز حكيم، 1981، السيادة المغربية في الأقاليم الصحراوية من خلال الوثائق المخزنية، الدار البيضاء، الجزء الأول، ص. 206.

⁴⁸ محمد بن عزوز حكيم، (م - س)، ص. 206، تاريخ الرسالة 1903/7/1.

ترتب على ذلك أن ثار بعض الأفراد من قبائل أولاد دليم والزرغيين، وعاثوا في الطرق التجارية المؤدية إلى هذه المراكز، فتدخل السلطان لإخماد نار الفتنة التي أصبح الجنوب المغربي مسرحاً لها، وبعث رسالة إلى قواد أولاد دليم وأزركيين. قال فيها :

"... وبعد فقد بلغ علمنا الشريف ما حدث في ناحيتكم من طيش العامة وكثرة الخوض ومن الأيدي بانتهاك الحرمات والنهب والسلب والفساد الذي لم يكن مظنوناً فيكم ولا معهوداً منكم لأنكم لدينا من قديم معروفين بالهناء والسكينة والديانة والخيرة حتى حدث لكم هذا الواقع الذي تعجبنا من صدوره منكم وانتشاره فيكم... وعليه فبوصول كتابنا هذا إليكم نأمركم أن تقوموا على ساق الاجتهاد في تدارك هذا الخذل وأوقفوا أهل الطيش وأجلسوهم عند حدهم وتباشروا إخماد نارهم وتلزموهم البقاء على ما عهد من الصلاح والسكينة وتعظيم الحرمات وصيانة حقوق الدين...".⁴⁹

وعلى الرغم من استنكار السلطان من هذه الأفعال، فقد تمادى أولاد دليم في طيشهم، وذهبوا إلى حد التفكير في بيع بعض أراضيهم لإسبانيي مركز فيلا سيسنيروس، مقابل منحهم كميات من السلاح وبعض المواد التجارية.⁵⁰ فلم يقبل منهم الشيخ ماء العينين أي عذر، وبعث إليهم أحد أبنائه لردعهم وبعد إقناعهم بالتراجع عن فعلهم، بعث الشيخ ماء العينين رسالة إلى السلطان، قال فيها :

"... هذا ويبلغ علم أمير المؤمنين أن ولدنا الذي وجهنا لبني دليم جاءنا والله الحمد بما يحبه أمير المؤمنين من اضمحلال ذلك الأمر الذي كان بينهم مع

⁴⁹ محمد بن عزوز حكيم، (م - س)، ص. 205، تاريخ الرسالة 1903/3/25.

⁵⁰ نفسه، ص. 209.

النصارى بحيث أنه بحول الله وقوته لم يبق له أثر ولم يكن منه ضرر بل لا يكون إن شاء الله إلا ما هو عندكم المقصود وعلى الوجه المستحسن...".⁵¹

5- موقوفه إسبانيا من الاتفاق الموقع بين فرنسا وبريطانيا سنة 1904

رغم تعهد كل من فرنسا وبريطانيا في المادة الثامنة من الاتفاق الموقع بينهما في 8 أبريل 1904، بمساعدة إسبانيا على توسيع مناطق نفوذها في الأراضي الواقعة شمال منطقة وادي الذهب⁵²، فقد ظلت حكومة مدريد غير واثقة من حسنة نية فرنسا. وعبرت صراحة عن تخوفها من وقوع بعض السواحل المغربية المقابلة لجزر الكنارياس في أيديها، خاصة بعدما تنازلت لها بريطانيا عن حقوقها في المغرب.⁵³ وقد ازدادت هذه المخاوف بعد إعلان أحد الفرنسيين ويدعى جاك لوبافدي (Lebavdy) : في بداية القرن العشرين عن رغبته في إقامة إمبراطورية في الصحراء تمتد من منطقة سوس إلى غاية سواحل وادي الذهب الجنوبية.⁵⁴ وخوفا من إنجاز هذا المشروع، بعث رومانونيس (Romanones) الذي كان يشغل منصب وزير سابق في الحكومة الإسبانية، رسالة إلى رئيس الجمعية الإسبانية للجغرافية التجارية والاستعمارية ثياريو فيرنانديث دورو (Cesario Fernandez Duro) حثه فيها على ضرورة التعجيل بنشر تفاصيل الاتفاق الموقع بين فرنسا وبريطانيا سنة 1904، لكي يطلع عليها الرأي العام الإسباني.⁵⁵ كما توصل رئيس الحكومة الإسبانية برسالة من رئيس الجمعية المذكورة في 19 أبريل 1904، عبر فيها عن تخوف أعضاء جمعيتها من إقدام فرنسا على احتلال المناطق التي تنازل عنها المخزن

⁵¹ نفسه، ص. 209، تاريخ الرسالة 1903/11/22.

⁵² لاندو روم، 1961، *أزمة المغرب الأقصى*، ج 1، ص. 214.

⁵³ Beguin, 1904, *L'opinion espagnole et le Maroc*, dans *B. C. A. F.*, N° 6, Paris, p. 212.

⁵⁴ احتجت بعض الصحف الإسبانية على مشروع Lebavdy الذي اتخذ جزر الكنارياس قاعدة لانطلاق الجيوش الفرنسية لحماية إمبراطوريته من أي هجوم.

T. G. Figueras, (م - س)، *مجلة أفريقيا*، السنة 1934، عدد دجنبر، ص. 228.

Beguin (م - س)، ص. 212.

لصالح إسبانيا سنة 1883 ولذلك طلب منه الإسراع باحتلال ساحل إفني، وتقسيم المناطق الباقية مع فرنسا على قدم المساواة.⁵⁶ وبسبب عودة البلجيكين للمطالبة من جديد بإنشاء مركز تجاري في ساحل إفني سنة 1904.⁵⁷ نشرت الجريدة الإسبانية، (Heraldo de Madrid) مقالا بتاريخ 26 ماي 1904، حثت فيه الحكومة على الدخول في مفاوضات جديدة مع فرنسا لتحديد ممتلكاتهما في سواحل المغرب الجنوبية.⁵⁸

وبعد اقتناع الحكومتين الفرنسية والإسبانية بضرورة عقد اتفاق بينهما اجتمع ديلاكاسي وكاستييو من جديد. وقد كانت مفاوضاتهما في هذه المرة تسير بخلاف المفاوضات التي تمت بينهما سنة 1902، لأن المفاوضات الإسبانية كان يأمل في حصول بلاده على كل شمال المغرب بما في ذلك منطقتي فاس وتازة. بينما كان الاتفاق الفرنسي- البريطاني الموقع سنة 1904، يرى عكس ذلك. إضافة إلى أن ديلاكاسي كان يعلم مسبقا رفض الحكومة الإسبانية قبول أي تعويض ترابي في الشمال المغربي، مقابل تنازلها لفرنسا عن منطقة سوس ومينائها أكادير. وبعد انتهاء المرحلة الأولى من هذه المفاوضات، عقد البرلمان الإسباني دورة في 4 يونيو 1904 لمناقشة النتائج التي حصل عليها كاستييو في مفاوضاته مع ديلاكاسي.⁵⁹ فسأل النائب البرلماني (Nocedal) وزير الخارجية غابريال ماورا (Gabriel Maura) عن موقف فرنسا من المطالب الترابية الإسبانية في سواحل المغرب الجنوبية، فأجابته ماورا بأن المفاوضات مع فرنسا لم تنته بعد، وأكد له تمسك إسبانيا بحقوقها في الجنوب المغربي، وأنها لن تقبل أية مساومة بشأنها.⁶⁰ لكن نصداً لم يقتنع بهذا الجواب، وطالب ماورا، بضرورة تطبيق وصية الملكة إيزابيلا الأولى، التي نصت

⁵⁶ T. G. Figueras، (م - س)، ص. 228.

⁵⁷ Fidel Camille، 1904، Notes sur l'influence espagnole au Maroc، dans B. C. A. F. in Rens، Col، N° 11bis، Paris، p. 296.

⁵⁸ Beguin، (م - س)، ص. 212.

⁵⁹ T. G. Figueras، (م - س)، مجلة أفريك، السنة 1934، عدد نونبر، ص. 207.

⁶⁰ Beguin، (م - س)، ص. 213.

على تمتع إسبانيا بحقوق في المغرب.⁶¹ وأمام اختلاف وجهات نظر النواب حول عقد اتفاقية مع فرنسا، عقد البرلمان الإسباني دورة أخرى في 5 يونيو 1904، وتناول الكلمة النائب (Villanueva)، الذي اقترح على الحكومة ضرورة عقد تحالف مع قوة أجنبية أخرى، لمساعدتها على التصدي لمشاريع فرنسا التوسعية في الجنوب المغربي.⁶²

ورغم اختلاف الآراء داخل البرلمان الإسباني، فقد تم التوقيع على اتفاق بين ديلكاسي وكاستييو، بباريس في 3 أكتوبر 1904⁶³، حددا فيه مجال نفوذ بلديهما في سواحل المغرب الجنوبية. وهكذا نصت المادة الرابعة من هذا الاتفاق على ما يلي :

"طبقا للمادة الثامنة من معاهدة 1860، التي التزم المخزن المغربي بموجبها التنازل لإسبانيا عن قطعة أرض بالجنوب لبناء مركز للصيد البحري، فقد اتفق المفاوضان الفرنسي والإسباني على جعل حدودها انطلاقا من مجرى وادي تازروالت إلى غاية نقطة التقائه مع وادي ماسة. ومن نقطة التقاء مجرى وادي ماسة مع وادي تازروالت إلى غاية البحر. حسب ما هو مبين في الخريطة رقم 2 الملحقة بهذا الاتفاق".⁶⁴

وإتماما للحدود المتفق عليها في البند الأول من اتفاقية 27 يونيو 1900، الخاصة بسواحل وادي الذهب، فقد نصت المادة الخامسة من اتفاق 3 أكتوبر 1904، على ما يلي:

"إن الخط الفاصل بين الممتلكات الفرنسية والإسبانية في ساحل الصحراء، يتمثل في الخط المنطلق من ملتقى خط الطول (14.20) الواقع غرب باريس، إلى

⁶¹ نفسه، ص. 213.

⁶² Beguin، (م - س)، ص. 214.

⁶³ P. L. Rivières, 1924, Convention secrète au sujet du Maroc, signée à Paris, le 3 octobre 1904. in *Traités, Codes et Lois du Maroc*, Paris, Librairie de société de recueil siry, p. 80.

⁶⁴ نفسه، ص. 80.

غاية التقائه بخط العرض 26، والذي يمتد في اتجاه الشرق إلى غاية التقائه بخط الطول 11، الواقع غرب باريس، ثم يستمر هذا الخط في اتجاه الشمال إلى غاية التقائه مع وادي درعة، ثم يستمر محاذيا للثلعة وادي درعة إلى غاية التقائه بخط الطول 10، الواقع غرب باريس، ومنها إلى الأراضي الواقعة بين حوضي وادي درعة ووادي سوس، ثم يتابع طريقه نحو الغرب محاذيا للخط الأعلى لوادي درعة وسوس مخترقا بذلك الأراضي الساحلية القريبة من وادي ماسة ووادي نون، إلى أن يصل إلى أقرب نقطة يتشكل منها منبع وادي تازروالت، حسب ما هو مبين في الخريطة رقم 2 الملحقة بهذا الاتفاق".⁶⁵

ولتنفيذ ما اتفق عليه في المادتين الرابعة والخامسة، فقد وافقت فرنسا بموجب المادة السادسة من اتفاق 3 أكتوبر 1904، على منح إسبانيا حق احتلال الأراضي الواقعة بين خطي العرض (26°) و(27°،40)، إلى غاية خط الطول (11°)، الذي تنتهي عنده الحدود الشرقية لهذه الأراضي، على اعتبار أنها لا تخضع لسلطة المخزن المغربي.⁶⁶ وبالمقابل التزمت إسبانيا في المادة السابعة من الاتفاق المذكور، بعدم التنازل لأي طرف عن المناطق التي منحها لها المادة السادسة.⁶⁷ كما أنها تعهدت بموجب المادة الثامنة من نفس الاتفاق، بعدم طلب المساعدة من أية دولة في حالة فشلها في احتلال المناطق المذكورة، إلا بعد حصولها على موافقة الحكومة الفرنسية.⁶⁸

وهكذا يظهر أن المفاوضات الإسبانية، قد فشل في تحقيق الآمال التي كانت تتوخاها حكومته من مفاوضاته مع ديلكاسي، بل أرغمت على التوقيع على اتفاقية غير متساوية مع فرنسا. تنازلت فيها عن مطالبها الترابية في كل من قاس، ووزان،

⁶⁵ P. L. Rivières (م - س)، ص. 80 - 81.

⁶⁶ نفسه، ص. 81.

⁶⁷ نفسه، ص. 81.

⁶⁸ نفسه، ص. 81.

وسوس.⁶⁹ وعلى الرغم من ذلك فقد اعتبر بعض ساسة إسبانيا، أن الإمتيازات التي حصلت عليها حكومتهم في هذه الاتفاقية، رغم ضآلتها، بمثابة حافز سيساعدها على الحصول على اعتراف دولي بشأن حقوقها في المغرب، وبالتالي إحياء الأمجاد البطولية التي كانت تفتخر بها بلادهم في الماضي.⁷⁰

ولتسهيل عملية احتلال الأراضي التي تضمنتها المادتين الرابعة والخامسة من اتفاق 3 أكتوبر 1904 قررت الحكومة الإسبانية تعيين الليوئتان كولونيل فرانثيسكو بنس كحاكم سياسي وعسكري على كل المناطق التي تحتلها في الصحراء، وذلك سنة 1904.⁷¹

6 - رد فعل المخزن المغربي بعد التوقيع على اتفاق 3 أكتوبر 1904

عبر السلطان مولاي عبد العزيز عن استيائه من التوقيع على اتفاق 1904، وعاتب بريطانيا التي كانت بمثابة سندده القوي للدفاع عن وحدة بلاده الترابية لأنها سمحت لفرنسا وإسبانيا باقتسام سواحل المغرب الجنوبية. وهكذا اضطر المخزن المغربي إلى الاعتماد على وسائله الخاصة للتصدي للمد الاستعماري الإسباني والفرنسي، الذي حاول النيل من وحدته الترابية.

أ - التصدي للمحاولات الإسبانية :

بمجرد ما علم الشيخ ماء العينين، بتنازل فرنسا لإسبانيا عن المناطق الواقعة بين خطي العرض (26°) و(27°،40)، كلف ابنه أحمد الهيبية بمكاتبة قواد المخزن عامة وشيوخ قبيلة الزرغيين خاصة، لحثهم على إقامة حراسة دائمة في سواحل

⁶⁹ T. G. Figueras، (م - س)، ص. 209.

⁷⁰ نفسه، ص. 209.

⁷¹ استمر الليوئتان كولونيل بنس في منصبه إلى غاية 1925.

T. G. Figueras، (م - س)، مجلة أفريك، السنة 1934، عدد دجنبر، ص. 227.

بلادهم لمنع رسو السفن الأجنبية التي تحاول ربط علاقات تجارية مع القبائل، وقد نصت رسالة أحمد الهيبية على ما يلي :

"... وبعد فليعلم الواقف عليه من أهل المخزن والزرگيين وغيرهم أن الأمين النظير باب أحمد بن سيد يوسف والقائد ابراهيم بن مبارك والكاتب نائباً عن القائد محمد بن البلال بحضرة شيخنا الشيخ ماء العينين أطال الله بقاءه اجتمعنا وتكلمنا في شأن العسات الستة التي نفذ مؤونتها السلطان مولانا عبد العزيز نصره الله عام 1322، وآل أمرنا على أن اثنتين من العسات تدفع مؤونتها لسليمان بن محمد بن البلال، ومن خالف هذا أو نقضه فقد خالف أمرنا ومن جهة فقد خالف أمر السلطان نصره الله...".⁷²

كما بعث السلطان رسالة إلى شيوخ قبيلة العروسين، يحثهم فيها بعدم التهاون في الدفاع عن سواحل بلادهم. ووعدهم بتزويدهم بالسلاح الكافي للتصدي لمحاولات الأجانب، وقد نصت هذه الرسالة على ما يلي :

"... أما الوسائل التي تخصصكم والعون الذي تنتظرونه منا، والمصلحة التي تريدون أن نبلغها إليكم. فذلك كله من الواجبات علينا ومن الاهتمامات التي نلزمنا نحكم وإذا شاء الله ستحصلون منا على كل ما تريدون، وعليه فقد بعثنا إليكم حامله وهو قادم إليكم للتعرف بأرضكم ودراسة حالتها وسيتكلم مع رؤساء القبائل في كل ما يهمكم ويهم هذه البلاد. وكل هذا سيتم على يد الشيخ العلامة سيد ماء العينين الذي كتبنا له في الموضوع...".⁷³

وأمام امتناع قبائل وادي الذهب من إقامة علاقات تجارية مع مركز فيلاسينيوس، أصدرت الحكومة الإسبانية أمراً ملكياً في 22 غشت 1905، نصت فيه على ضرورة إنشاء مختبر للبيولوجيا إما في مرسى الصويرة، أو في مكان آخر

⁷² محمد بن عزوز حكيم، (م - س)، ص. 216، تاريخ الرسالة 1905/1/26.

⁷³ محمد بن عزوز حكيم، (م - س)، ص. 220، تاريخ الرسالة 1905/4/29.

من سواحل المغرب الجنوبية، وذلك بهدف تشجيع شركاتها التجارية على بناء معامل للصيد البحري في هذه المناطق.⁷⁴ كما حاول أعضاء الشركة التجارية الاستعمارية- الإفريقية، التي يوجد مقرها في جزر الكنارياس إقناع شيوخ القبائل بإقامة علاقات تجارية مع هذه الجزر.⁷⁵ وتمكنوا من إغراء بعض الشيوخ، الذين مهدوا لهم الطريق لعقد صفقات تجارية مع قبائل الساقية الحمراء. وخوفا من اقتداء باقي القبائل بفعلهم، بعث القائد البشير بن محمد بيروك الوادوني، رسالة إلى الوزير عبد الكريم بن سليمان، قال فيها :

"... وبعد فليكن في كريم علمك أن جنس الروم صبايون برز في أرض بالصحراء قبالة الساقية الحمراء يقال لها أفطيس بجانب البحر في الساحل، فكنونا منهم على بال فقد أخبرتك بصح المقال الذي لاشك فيه وأنهم يبيعون ويشترون مع العربان الذين هناك..."⁷⁶

ولم يوهن فشل كل المحاولات التي قام بها أعضاء الشركة التجارية المذكورة عزيمة إسبانيا التي واصلت مجهوداتها لاحتلال الأراضي التي منحتها لها اتفاقية 3 أكتوبر 1904. ولتحقيق ذلك، جهز أعضاء الجمعية الملكية للتاريخ الطبيعي بعثة بقيادة مارتينيز دي إسكليرا (Martinez de La Escalera) الذي حاول بناء عدة مراكز تجارية في السواحل المغربية الواقعة بين طرفاية ورأس بوجدور في 16 نونبر 1906.⁷⁷ لكن الأحداث التي عرفتها مدينتا الدار البيضاء ووجدة سنة 1907، أرغمته على التخلي عن المشروع خوفا من تعرض منشآته لهجومات قوية من طرف قبائل المنطقة.⁷⁸ كما حاول أعضاء الاتحاد البحري الإسباني، استغلال فرصة انعقاد مؤتمر دولي للصيد البحري في مدريد سنة 1906، للتعبير عن رغبة بلادهم

⁷⁴ T. G. Figueras، (م - س)، ص. 229.

⁷⁵ نفسه، ص. 229.

⁷⁶ محمد بن عزوز حكيم، (م - س)، ص. 228، تاريخ الرسالة 1905/9/5.

⁷⁷ T. G. Figueras، (م - س)، ص. 228.

⁷⁸ نفسه، ص. 228.

في إنشاء مراكز للصيد البحري على طول سواحل المغرب الجنوبية.⁷⁹ وبعد اختتام أعمال هذا المؤتمر، أصدرت الحكومة الإسبانية قرارا يحمل رقمي 42 و43، رخصت فيه لأعضاء الاتحاد البحري ببناء عدة مراكز في السواحل المذكورة، وطلبت منهم تأسيس معاهد متخصصة في الصيد البحري لمعرفة أنواع الأسماك التي تزخر بها هذه السواحل، لكي تتمكن الشركات الإسبانية من معرفة أماكنها، لاصطيادها ثم تسويقها.⁸⁰

ولحماية المراكز المزمع إنشاؤها في هذه المناطق، نهج الحاكم العسكري والسياسي الكولونيل بنس سياسة مرنة اتجاه شيوخ قبائل وادي الذهب، قائمة على مسالمتهم والابتعاد عن استخدام قوة السلاح.⁸¹ وقد توصل بفضل هذه السياسة إلى عقد لقاء في أواسط شهر مارس من سنة 1906، مع بعض شيوخ أولاد دليم، والعروسيين، والركيبات وأولاد بوسبع، الذين جاؤوا إلى مركز فيلاسيينيروس لدراسة إمكانية إقامة علاقات تجارية مع أعضاء الشركة التجارية الاستعمارية - الإفريقية.⁸²

وقد تصادف وصول شيوخ القبائل المذكورين إلى مركز فيلاسيينيروس مع حلول الملك الإسباني الفونصو الثالث عشر، بجزر الكنارياس. فاستغل الكولونيل بنس فرصة وجودهم بمركزه. وعرض عليهم فكرة مرافقته إلى جزيرة لاس بالماس، لكي يحظوا بمقابلة الملك الإسباني.⁸³ فحبنوا فكرته، وبعد انتهاء مراسيم الاستقبال، طلب شيوخ القبائل من الملك الإسباني منحهم حمايته، ومساعدتهم على

⁷⁹ نفسه، ص. 228.

⁸⁰ أسباب تمسك أعضاء الاتحاد البحري الإسباني بفكرة بناء مراكز للصيد البحري في سواحل المغرب الجنوبية، في الأرباح الطائلة التي حصلت عليها الشركة التجارية (Transatlantique)، من خلال تصديرها لحوالي 562,726 كلغ من السمك سنة 1903.

F. Camille، (م - س)، ص. 297.

T. G. Figueras، (م - س)، ص. 229.

نفسه، ص. 229.

T. G. Figueras، (م - س)، ص. 229، انظر ملحق الصور، ص. 378.

الاستقبال، طلب شيوخ القبائل من الملك الإسباني منحهم حمايته، ومساعدتهم على بناء مدينة تجارية في بلادهم تشبه مدينة السويدية، وتتصيب قواد على قبائلهم لمساعدتهم على حل المشاكل التي تقع لهم مع جيرانهم.⁸⁴ ولجلب أنظار باقي شيوخ القبائل، قررت الحكومة الإسبانية مكافأة الشيوخ الذين استقبلهم الملك الإسباني، فأرسلت إليهم عدة هدايا متنوعة، ومواد تجارية مختلفة، ووعدتهم بالعمل على إدماج بعض المحاربين من أولاد دليم والعروسيين، والركيبات، في حمايتها العسكرية المكلفة بحماية مراكزها المقامة في سواحل وادي الذهب.⁸⁵ كما حاول الإسبانيون إغراء بعض شيوخ قبائل وادي نون، لربط علاقات تجارية معهم، لكن السلطان تصدى لمحاولاتهم، وقام بتعيين سليمان العروسي قائداً على قبيلة الكراح، وأخبر شيوخها بذلك، في رسالة قال فيها :

"... وبعد فقد ولينا عليكم خديمتنا القائد سليمان العروسي وأسندنا له النظر في أموركم، فنأمركم أن تسمعوا وتطيعوا وتكونوا عند الأمر والنهي في أمور خدمتنا الشريفة. أسعدكم الله به وأسعده بكم ووفق الجميع لما فيه رضاه...".⁸⁶

كما أثنى السلطان في رسالة أخرى على عامل طرفاية، بسبب تصديه للسفن الأجنبية التي حاولت ربط علاقات تجارية مع قبائلها، قال فيها :

"... قد بلغ علمنا الشريف ما أنت عليه هنالك من الوقوف في أمور المخزن بطرفاية ونواحيها وردك البال لصيانتها وحفظ محارمها وبذلك المجهود في

⁸⁴ نفسه، ص. 229.

⁸⁵ كان عدد أفراد الحامية العسكرية الإسبانية الموجودة في مركز فيلا سيسنيروس سنة 1903، حوالي 26 جندياً فقط، مكلفون بحماية المركز من أي هجوم. نفس المرجع السابق، ص. 227.

⁸⁶ محمد بن عزوز حكيم، (م - س)، ص. 235، تاريخ الرسالة 1906/8/24.

استجلاب قلوب جوارها للقيام بالصلاح والإصلاح والسعي فيما يرضي جنابنا الشريف...".⁸⁷

ب - التصدي للمحاولات الفرنسية :

ازدادت أطماع فرنسا بعد التوقيع على اتفاق 3 أكتوبر 1904، لاحتلال منطقة آدرار، فأرسلت بعثة بقيادة كوبولاني إلى هذه المناطق سنة 1905، وكلفته بدراسة إمكانية ربط علاقات تجارية مع شيوخها.⁸⁸ وقد تسببت محاولات كوبولاني في خلق توتر بين مختلف قبائل منطقة شنقيط.⁸⁹ وللتصدي لمحاولاته، بعث الطالب أخيار، الذي كان يرأس قبائل منطقة الحوض الموجودة بموريتانيا برسالة إلى والده الشيخ ماء العينين سنة 1905 حثه فيها على ضرورة إبلاغ المخزن المغربي بمشاريع فرنسا التوسعية في آدرار، وأن يطلب منه كميات من السلاح لمساعدة القبائل على مواجهة الجيوش الفرنسية.⁹⁰ كما توصل الشيخ ماء العينين برسالة من أعيان قبائل شنقيط، يطلبون منه التدخل بسرعة لإيقاف البعثات الفرنسية التي أصبحت تتردد بكثرة على بلادهم. وعبروا له عن استعدادهم لقتال مترجميها.⁹¹

⁸⁷ كناش مكاتيب الطابع الشريف، ص. 69-79، مخطوط رقم D:1695 قسم الوثائق التابع للخزانة العامة الرباط. تاريخ الرسالة 1906/12/12، أنظر ملحق الوثائق، ص. 302.

⁸⁸ كان كوبولاني يشغل منصب متصرف مساعد في الإدارة الفرنسية بالسنغال، وقد قاد سنة 1900 عدة بعثات استكشافية إلى منطقة آدرار، حاول فيها إقناع شيوخ قبائلها بضرورة الاستسلام لفرنسا إن هم رغبوا من مواصلة علاقاتهم التجارية مع مراكزها الموجودة في السنغال.

La Mauritanie et le Maroc, 1909, dans B. C. A. F, in Rens, Col, N° 5, Paris, p. 100.

⁸⁹ اضطر أحد أتباع الشيخ ماء العينين، ويدعى الشريف ولد مولاي الزين إلى قتل كوبولاني سنة 1905، لوضع حد لمشاريع فرنسا التوسعية في منطقة آدرار. نفس المرجع السابق، ص. 100.

⁹⁰ T. G. Figueras (م - س)، ص. 63.

⁹¹ أمام تزايد محاولات فرنسا لاحتلال آدرار. بعث حسانة بن الشيخ ماء العينين رسالة إلى عمه الشيخ سيدبا بتاريخ 1905/9/5، يخبره فيها بأن شيوخ القبائل وأعيانها قد وفدوا على والده الشيخ ماء العينين بالسمازة، وطلبوا منه الذهاب معهم عند السلطان للحصول منه على بعض المساعدات لمواجهة الأجانب. بول مارتني، (م - س)، ص. 109-110.

وأمام افتقار القبائل للسلاح الكافي لمواجهة الأجانب، قرر الشيخ ماء العينين، تشكيل وفد من أعيان القبائل الصحراوية لمرافقته إلى فاس لتجديد بيعتهم للسلطان والحصول على كميات هامة من السلاح والذخيرة.⁹²

وفي أواخر سنة 1905، وصل الوفد الصحراوي إلى مدينة فاس وخصص لهم السلطان استقبالا كبيرا.⁹³ ثم تفاوض معهم حول كيفية تصديدهم للمحاولات الفرنسية في أدرار. وقبل أن يغادر هذا الوفد مدينة فاس، زود السلطان الشيخ ماء العينين بكميات هامة من السلاح والذخيرة، وحثه على توحيد صفوف القبائل الصحراوية للدفاع عن بلاده، ومنعها من ربط أية علاقات مع الأجانب.⁹⁴

وبعد عودة الوفد الصحراوي إلى بلاده، خشي الحاكم العسكري الفرنسي بالسنغال اللبوتتان كولونيل مونتاني كاب دي بوكس (Montané Cap de Box) من تعرض مراكزه لهجمات من قبل القبائل الصحراوية، ولذلك بعث رسالة إلى حكومته، قال فيها :

"... لقد أصبح الشيخ ماء العينين بعد حصوله من السلطان على كميات هامة من السلاح، يحرض القبائل على مهاجمة مراكزنا... ولم يكتف بذلك، بل بعث عدة رسائل إلى شيوخ القبائل الذين استسلموا لسلطاننا، يدعوهم فيها إلى قطع علاقتهم معنا والانضمام إلى باقي القبائل التي استجابت لدعوته...".⁹⁵

فاحتجت فرنسا على السلطان، وطالبته بعدم إرسال السلاح للشيخ ماء العينين. وخوفا من وقوع مضاعفات خطيرة، وعملا بنصائح الوزير إدريس بالعالم، قرر السلطان التخلي مؤقتا عن إرسال السلاح للقبائل الصحراوية، والإسراع بإرسال ابن عمه مولاي إدريس بن عبد الرحمان إلى الصحراء لينوب عنه في

⁹² R. S، (م - س)، ص. 64.

⁹³ الحسن بوعشرين، (م - س)، ص. 248.

⁹⁴ الحسن بوعشرين، (م - س)، ص. 248.

⁹⁵ D. D. F، (م - س)، ج 3، ص. 4-5، السنة 1906-1907.

الدفاع عن سواحل بلاده الجنوبية، وتنظيم الجهاد الذي تقوم به القبائل الصحراوية ضد المد التوسعي الفرنسي.⁹⁶ وهكذا وصل مولاي إدريس على رأس وفد مخزني إلى مرسى طرفاية على متن السفينة الإسبانية (Rosario)، في 11 يونيو 1905⁹⁷، حاملا معه كميات هامة من السلاح والذخيرة⁹⁸، وظهائر تولية أربعة عشر قائدا، عينهم السلطان على رأس القبائل الصحراوية.⁹⁹

ووجد في استقباله بعض أتباع الشيخ ماء العينين ومنهم ابنه محمد الإمام.¹⁰⁰ وبعد مسيرة ستة أيام، وصل الوفد المخزني إلى السمارة حيث ألقى الشيخ ماء العينين خطابا أمام شيوخ القبائل وأعيانها. رحب فيه بمجيء ابن عم السلطان، ودعاهم إلى تجديد بيعتهم للخليفة السلطاني ودفع ما ترتب عليهم من زكاة وأعشار.¹⁰¹ كما وجه الشيخ ماء العينين رسالة إلى جماعة إدوعيش وأهل سويد أحمد، دعاهم فيها إلى ضرورة إرسال من ينوب عنهم إلى السمارة، للتفاوض مع الخليفة السلطاني حول الطريقة التي ينبغي لهم أتباعها لمواجهة المحاولات الفرنسية في بلادهم، ومما قال فيها :

"أما بعد فيكن في كريم علمكم أن السلطان نصره الله وجه إيلينا ابن عمه خليفة نائباً عنه في ما أهمكم الآن أو قبل من الأمور كلها. لا سيما أمر النصارى دمرهم الله، لأنه والله الحمد أرسله بالوقوف على ساق الجد حتى تعلق كلمة الإسلام

⁹⁶ وثائق وزارة الخارجية الفرنسية، مجموعة المغرب (مراكش) رقم المحفظة 608، نانط، فرنسا.
⁹⁷ كان الوفد المخزني يتكون من مولاي إدريس بن عم السلطان والركراكي الدوبلاي الذي شغل منصب باشا مدينة الصويرة، وحمو الحسين، والحاج المدني الغري، ومحمد المصطفى ابن قائد المشور.

R. S، (م - س)، ص. 64.

⁹⁸ رغم احتجاجات فرنسا، فقد زود السلطان الوفد المتوجه إلى الصحراء بحوالي 2500 بندقية و16 صندوقاً من الذخيرة. نفس المرجع السابق، ص. 64.

⁹⁹ المختار السوسي، (م - س)، ج 4، ص. 95.

¹⁰⁰ R. S، (م - س)، ص. 64.

¹⁰¹ محمد بن عزوز حكيم، (م - س)، ص. 218.

ويقضي بحول الله كل مرام، والآن لا بد من إتيان ولات الأمر منكم لتتقع المشافهة مع الخليفة على أيدينا ليحصل لكم بها كل غرض فيما مضى وما عرض...¹⁰².

كما بعث الشيخ ماء العينين رسالة مماثلة إلى قبائل الرگيبات يدعوهم فيها إلى الانضمام إلى صفوف باقي القبائل الصحراوية التي قررت محاربة الفرنسيين، ومما قال فيها :

"... إلى جماعة الرگيبات، الجماعة الراضية المرضية السلام عليكم ورحمة الله تعالى وبركاته، أغزو النصارى قبل أن يغزوكم..."¹⁰³.

وبعد اجتماع كلمة شيوخ القبائل على ضرورة مهاجمة المراكز الفرنسية، بعث السلطان مائة بندقية للشيخ ماء العينين في أواخر سنة 1906¹⁰⁴، استطاع بفضلها مولاي إدريس مهاجمة المركز الفرنسي تيجكجة، ومحاصرة الحامية العسكرية الموجودة فيه، ودام حصاره من 5 نونبر إلى فاتح دجنبر من سنة 1906¹⁰⁵، فاحتجت الحكومة الفرنسية بواسطة قنصلها بفاس هنري كايار (Henri Gaillard)، على السلطان وهددته باستعمال قوة السلاح، إن تمادى في إرسال السلاح للشيخ ماء العينين.¹⁰⁶ ولم تكف فرنسا بهذا الاحتجاج، بل قررت إرسال سفينتها الحربية (Kleber)، إلى ساحل طرفاية لمنع رسو السفن المحملة بالسلاح للشيخ ماء العينين.¹⁰⁷ وخوفا من أن تستحوذ فرنسا على هذه الأسلحة بعث السلطان رسالة إلى عامل طرفاية وأمينها، قال فيها :

¹⁰² بول مارتي، (م - س)، ص. 209، تاريخ الرسالة 1905/7/22.
¹⁰³ وثيقة خاصة زدنا بنسخة منها الأستاذ نور الدين السريدي. أنظر ملحق الوثائق، ص. 303.
¹⁰⁴ وثائق وزارة الخارجية الفرنسية، مجموعة المغرب (مراكش) رقم المحفظة 608، نانط، فرنسا.
¹⁰⁵ Jacques Cagne, 1986, Essai sur le sentiment national dans les provinces Sahariennes Marocaines au début du XX^{ème} siècle, dans *Extrait de la Revue d'Histoire Maghrebine*, 13^{ème} Année, Numéro 41- 42, Tunis, p. 24.

¹⁰⁶ R. S. (م - س)، ص. 64.
¹⁰⁷ وثائق وزارة الخارجية الفرنسية، رقم المحفظة 608.

"... قد كنا أمرنا بتوجيه عدد من العدة على يد خدامنا أمناء مرسى الصويرة إليكم بقصد ما أمرناكم به فيها وعليه فإن وجد الحال العدة المذكورة وصلتكم ولازلتم لم تدفعوها فلتبقوها تحت يدكم ولا تخرجوا منها شيئاً..."¹⁰⁸

لكن أتباع الشيخ ماء العينين الذين وصلوا إلى مرسى طرفاية لاستلام الأسلحة، لم يمتثلوا للأوامر السلطانية التي تضمنتها الرسالة الموجهة لعامل طرفاية وأمينها، وبذلك قرروا الحصول على الأسلحة ولو اقتضى الحال استعمال القوة.¹⁰⁹ فلما علم الشيخ ماء العينين بذلك وبخ أتباعه وعاتبهم على فعلهم الدميم، وكلف أحد أبنائه بارجاع الأسلحة إلى محلها. وبذلك بعث القائد أحميدة بن الحاج أمبارك رسالة إلى النائب السلطاني بطنجة محمد الطريس، قال فيها :

"... بإرسال العدة والقرطوس صحبة نائب الأمين في مركب، أكثره وفق ما أمرته به والباقي منها حملوه التلاميذ قهرا منا وتوجهوا به، فحين سمع بذلك الشيخ سيدي ماء العينين فأرسل لهم قبل وصولهم له ووبخهم جدا وأرسل ولده ليرجعهم بها إلى محلها فزجهم على أثارهم حتى دفعها لنا وحزناها منه وهاهي تحت أيدينا..."¹¹⁰

ولمعرفة نتائج الهجومات التي قامت بها القبائل الصحراوية ضد المراكز الفرنسية، بعث السلطان رسالة إلى ابن عمه مولاي إدريس قال فيها :

"... نأمرك أن تعجل بالقدوم أنت ومن توجه معك من هنا على شريف أعتابنا مصحوبا بمن يعينه لمراقبتكم محبنا الشيخ الفاضل البركة السيد ماء العينين،

¹⁰⁸ كناش مكاتيب الطابع الشريف، (م - س)، ص. 79 - 105، تاريخ الرسالة 1907/4/21، أنظر ملحق الوثائق، ص. 304.

¹⁰⁹ محمد بن عزوز حكيم، (م - س)، ص. 249.

¹¹⁰ نفسه، ص. 249. تاريخ الرسالة 1907/7/7.

بقصد مشافهتكم بما تعينت المشافهة به فيما يتعلق بالغرض الذي توجهتم له، وعجلوا بالقدوم فوراً على طريق البحر...".¹¹¹

كما بعث السلطان رسالة أخرى إلى الشيخ ماء العينين، أمره فيها بالرد على ادعاءات فرنسا حول تزويده بالسلاح، قال فيها :

"... وبعد فإن الدولة الفرنسية كانت تشكت... بما يخوض فيه الوفد المتوجه لناحية آدرار صحبة ابن عمنا مولاي إدريس بن عبد الرحمن على يدكم، ذاكرين أن الوفد يحرضون القبائل على مهاجمة عساكرهم ومقاتلتهم ويشيعون أنهم مأمورون من قبل المخزن على يدكم بتحريض الناس على الجهاد، وأن أعضاء الوفد قد فرقوا عدداً من العدة النارية على أعيان القبائل المذكورة إعانة لهم على ما ذكره... وأجيبوا عن ادعاء تفريق العدة بقصد الجهاد بأن ذلك لا علم لجانب المخزن به ولا يوافق عليه وأن ما وجهه من العدة لتلك الناحية إنما مر بقصد العسكر الذي يهياً لعمارة ثغر طرفاية ولتقوية عمال المخزن به...".¹¹²

وأمام تزايد المحاولات الفرنسية في بلاد شنقيط، بعث شيوخ القبائل وأعيانها رسالة إلى السلطان، يعربون فيها عن تمسكهم ببيعته، قالوا فيها :

"... فمن هم في بيعتكم سلفاً عن خلف أجمعون قبائل الشناجطة المتبوعون بلاداً لم يكن للنصارى سبيل عليها من قبل وهذه البلاد فيها كثير من أهل الإيمان الحقيقيين فمنها آدرار بلد واسع قيم أمره خديمك سيدي أحمد بن عيد الذي عنده طابعك... ومنها بلاد تكانت وقيم أمرها عثمان بن بكار بن سويد أحمد...".¹¹³

¹¹¹ كناش مكاتيب الطابع الشريف، (م - س)، ص. 79 - 105، تاريخ الرسالة 1907/4/21، أنظر ملحق الوثائق، ص. 305.

¹¹² نفسه، ص. 79 - 105، تاريخ الرسالة 1907/4/21، أنظر ملحق الوثائق، ص. 306.

¹¹³ محمد الإمام بن الشيخ ماء العينين، الجاش الربيط في النضال عن مغربية شنقيط وعربية المغاربة من مركب وسيط. مخطوط مكروفل، رقم 6، ص. 28، قسم الوثائق التابع للخزانة العامة، الرباط، أنظر ملحق الوثائق، ص. 309.

7 - موقف إسبانيا من الخلافة المغربي- الفرنسي حول آدرار

حاولت إسبانيا استغلال الخلاف الحاصل بين المغرب وفرنسا حول تزويد قبائل آدرار بالسلاح، لحماية مصالحها في المناطق التي منحها لها اتفاقية 3 أكتوبر 1904. فجددت طلبها للسلطان للتنازل لها عن ساحل إفني لبناء مركز للصيد البحري، وقد ساعدها في ذلك، البند 123 من مؤتمر الجزيرة الخضراء، الذي نص على ضرورة منحها قطعة أرض في الجنوب المغربي.¹¹⁴ ولتحقيق ذلك، عقد أعضاء الجمعية الإسبانية للدراسات الإفريقية والاستعمارية عدة مؤتمرات سنة 1907، تطرقوا فيها إلى ضرورة إقامة مراكز للصيد البحري في السواحل الصحراوية التي حصلت عليها بلادهم بمقتضى معاهدتي 1900 و 1904. وبعد انتهاء أعمال هذه المؤتمرات، رفع أعضاء الجمعية المذكورة تقريرا مفصلا إلى حكومتهم، دعوها فيه إلى إنجاز بعض المشاريع في سواحل وادي الذهب، مثل إرسال بعض الآلات العصرية لتصفية مياه الآبار، لكي يتمكن أفراد حاميتها وأعضاء الشركات التجارية المستقرون بمركز فيلاسيبيروس، من الحصول بسهولة على الماء الصالح للشرب، وإنشاء مصلحة للتغراف في شبه جزيرة وادي الذهب، لتسهيل عملية الاتصال بجزيرة (تيزريف)، وتقديم مساعدات مادية لبعض الشركات التجارية سواء كانت إسبانية أو أجنبية، لتشجيعها على الاستقرار في هذه المناطق الصحراوية. كما حثوا حكومتهم على ضرورة إجراء مفاوضات جديدة مع فرنسا، لمعرفة حدود المناطق التي منحها لها في المعاهدتين السالفتين الذكر.¹¹⁵

كما حاول الحاكم السياسي والعسكري بالصحراء، الكولونيل بنس تعزيز نفوذه في منطقة وادي الذهب، وذلك عن طريق القيام بعدة زيارات للمناطق

¹¹⁴ A. T., 1911, Les Espagnols dans le Gharb et le Rif, et la question d'Ifni, dans *B.C.A.F.*, N° 9, Paris, p. 344.

¹¹⁵ T. G. Figueras (م - س)، ص. 232.

الداخلية، كمنطقة العرکوب.¹¹⁶ التي زارها سنة 1907، بهدف إقناع شيوخها بربط علاقات تجارية مع مركز فيلاسينيروس.¹¹⁷ وبعد عودته إلى مركزه بعث بنس تقريرا مفصلا إلى حكومته عن الزيارات التي قام بها للمناطق الداخلية، حثها فيه على ضرورة إنشاء فرقة عسكرية خاصة لتسهيل عملية احتلال هذه المناطق، وذلك بسبب شدة مراس قبائلها، إضافة إلى انعدام الأمن في مسالكها.¹¹⁸ فحاولت إسبانيا إغراء شيوخ المناطق الداخلية عن طريق منحهم عدة هدايا ومواد مختلفة، مقابل السماح لها ببناء مراكز عسكرية في بلادهم.¹¹⁹

ولم تقتنع إسبانيا بكل الحجج التي قدمها السلطان لفرنسا، لتبرير إرسال السلاح إلى القبائل الصحراوية، واتهمته بتزويد القبائل بالأسلحة، لمنعها من احتلال المناطق التي حصلت عليها بموجب اتفاقية 1904. وبذلك أصدرت قرارا في 25 مارس 1907، منعت بمقتضاه سكان جزر الكنارياس من تصدير الأسلحة للقبائل الصحراوية.¹²⁰ وحذرت فيه أيضا أصحاب السفن سواء كانوا إسبانيين أو أجانب، بعدم تهاونها في تطبيق المادة الثانية من مؤتمر الجزيرة الخضراء، التي نصت على احتجاز كل سفينة تقوم بنقل الأسلحة إلى قبائل الجنوب المغربي.¹²¹ لكن السلطان لم يعر أي اهتمام لهذا القرار، وقرر مواصلة إرسال كميات هامة من السلاح والذخيرة للشيخ ماء العينين.¹²² وأمام تعنت السلطان قررت إسبانيا وفرنسا نهج سياسة موحدة

¹¹⁶ تبعد منطقة العرکوب عن فيلا سينيروس بحوالي 60 كلم.

علال الفاسي، (م - س)، ص. 240.

¹¹⁷ محمد بن عزوز حكيم، 1974/12/31، اقتسام المغرب بين فرنسا وإسبانيا (1900-1912)، جريدة العلم، ص. 3.

¹¹⁸ نفسه، ص. 3.

¹¹⁹ T. G. Figueras، (م - س)، ص. 229.

¹²⁰ نفسه، ص. 227.

¹²¹ D. D. F، (م - س)، ص. 243، السنة 1906-1907.

¹²² بعث قنصل فرنسا بالعرائش (Jeannier) رسالة إلى وزير بلاده بطنجة (Regnault) بتاريخ فبراير 1907، أخبره فيها بأن السلطان قد أرسل مؤخرا حوالي 125 صندوق من البنادق و145 آخر من الذخيرة للشيخ ماء العينين. D. D. F، (م - س)، ج 3، ص. 178، السنة 1906-1907.

لمنع وصول الأسلحة لقبائل الجنوب المغربي.¹²³ ووافقت إسبانيا على إرسال سفينتها الحربية (Alvaro Bazan) إلى سواحل المغرب الجنوبية للتعاون مع السفينة الحربية الفرنسية (La lande)، لمنع رسو المراكب المخزنية المحملة بالأسلحة في ساحل طرفاية.¹²⁴

وأمام الأحداث التي عرفتھا البلاد المغربية سنة 1907، والتي أدت إلى عزل مولاي عبد العزيز وتنصيب مولاي عبد الحفيظ كسلطان على البلاد في 15 غشت من نفس السنة.¹²⁵ قررت إسبانيا إرسال سفارة بقيادة وزيرها بطنجة خوسي لبيريا (Jose Llaberia) إلى المغرب في أكتوبر 1907 لإقناع السلطان مولاي عبد الحفيظ بضرورة تطبيق المادة الثامنة من معاهدة 1860.¹²⁶ ولم يؤد فشل السفير الإسباني إلى تواني إسبانيا التي ظلت متمسكة بفكرة بناء مركز للصيد البحري في ساحل إفني وتقوت عندها هذه الرغبة بعدما علمت باستعداد فرنسا لإرسال حوالي ثلاثة آلاف جندي إلى ساحل طرفاية لمنع رسو المراكب المخزنية المحملة بالأسلحة.¹²⁷

وخوفا من وقوع تحالف بين الجيوش الفرنسية والإسبانية في سواحل المغرب الجنوبية، بعث وزير خارجية المغرب عبد الكريم بن سليمان، رسالة إلى

¹²³ استجابت إسبانيا للطلب الذي تقدم به وزير خارجية فرنسا (Stephan Pichon) في 23 أبريل 1907، والمتمثل في نهج سياسة موحدة في الجنوب المغربي لمنع وصول الأسلحة للشيخ ماء العينين. D. D. F، (م - س)، ج 3، ص. 237، السنة 1906-1907.

¹²⁴ نفسه، ج 3، ص. 243.

¹²⁵ محمد الحجوي، دفتر تقايد لحوادث تاريخية أيام المولى عبد العزيز ومولاي عبد الحفيظ، مخطوط رقم ح 128، ص. 42، قسم الوثائق التابع للخزانة العامة، الرباط.

¹²⁶ رافق السفير الإسباني إلى الرباط، الحاكم العسكري الإسباني لميلية الجنرال ماريانا.

T. G. Figueras، (م - س)، ص. 229.

¹²⁷ هددت فرنسا السلطان بإرسال ثلاثة آلاف من جنودها إلى ساحل طرفاية إن هو تبادى في تزويد الشيخ ماء العينين بكميات من السلاح والدخيرة. ولتجنب وقوع مشاكل معها، بعث السلطان مولاي عبد العزيز رسالة إلى نائبه بطنجة محمد الطريس بتاريخ 25 مارس 1907، أمره فيها بضرورة إخبار وزير ألمانيا بطنجة بالتهديدات الفرنسية.

محمد بن عزوز حكيم، 1981، السيادة المغربية في الأقاليم الصحراوية من خلال الوثائق المخزنية، الدار البيضاء، ج 1، ص. 228.

الحكومة الإسبانية بتاريخ 28 يناير 1908، ضمنها موافقة السلطان على إرسال لجنة مختلطة من مهندسي البلدين إلى ساحل إفني لتحديد مكان الأرض التي ستبني فيها إسبانيا المركز المذكور.¹²⁸ لكن مشاكل المخزن ومشاغله، أرغمته على تأخير إرسال أعضاء لجنته إلى ساحل إفني¹²⁹، وبذلك وجدت إسبانيا نفسها مضطرة إلى إرسال سفارة أخرى بقيادة وزيرها الجديد بطنجة ألفونسو ميرري دي فال (Alfonso Merry del Val) إلى المغرب سنة 1909¹³⁰ للتأكد من صحة التبريرات التي منعت السلطان عن إرسال أعضاء لجنته.¹³¹ وبعد عدة مفاوضات فشل السفير الإسباني في إقناع السلطان بضرورة تحديد موعد لسفر اللجنة المختلطة، وبذلك ألقى خطابا أمام بعض الوزراء المغاربة، ضمنه احتجاج حكومته على تماطل السلطان في تطبيق مضمون المادة 8 من معاهدة 1860،¹³² وحمله مسؤولية لجوء إسبانيا إلى استعمال القوة للحصول على قطعة أرض بالجنوب.¹³³ فتدخل الصدر الأعظم، وحاول تهدئة روع السفير الإسباني وبعث رسالة إلى الحكومة الإسبانية بتاريخ 26 أبريل 1909، طلب فيها مهلة إلى حين عودة السلطان مولاي عبد الحفيظ إلى مدينة مراكش للبحث في موعد إرسال اللجنة المختلطة إلى ساحل إفني.¹³⁴ لكن حكومة مدريد رفضت طلب الوزير المغربي، وقررت توقيف مفاوضاتها مع المغرب بشأن قطعة الأرض المذكورة، إلى حين تأكدها من استعداد السلطان لتطبيق مضمون المادة الثامنة من المعاهدة المذكورة.¹³⁵

¹²⁸ T. G. Figueras، (م - س)، ص. 229.

¹²⁹ نفسه، ص. 230.

¹³⁰ استقبال السلطان مولاي عبد الحفيظ، السفير الإسباني ميرري دي فال بمدينة فاس يوم 8 مارس

1909. T. G. Figueras، (م - س)، ص. 230.

¹³¹ نفسه، ص. 230.

¹³² نفسه، ص. 230.

¹³³ المرجع السابق، ص. 230.

¹³⁴ نفسه، ص. 230.

¹³⁵ نفسه، ص. 230.

8 - رد فعل السلطان على التمهيدات الإسبانية

رغم تعدد مشاكل المخزن ومشاغله، فقد صمم مولاي عبد الحفيظ العزم على الدفاع عن وحدة بلاده. ولذلك رفض المطالب التي تقدم بها السفيران الإسبانين المذكوران جملة وتفصيلا. كما أنه بادر إلى تمثين علاقاته مع الشيخ ماء العينين، الذي حل بمدينة مراكش صحبة وفد من أعيان القبائل الصحراوية سنة 1907، لتجديد البيعة له والحصول منه على المزيد من الأسلحة والذخيرة لمواجهة المد التوسعي الفرنسي.¹³⁶ ولتعزيز سلطته في منطقة وادي نون، بعث مولاي عبد الحفيظ رسالة إلى قبائل تكنة، يخبرها فيها بتعيين محمد الأمين قائدا عليها، ومما قال فيها:

"خدامنا الأرضيين كافة قبيلتي آيت احساين وآيت يكو من أولاد تدرارين ويكوت والمويسات الذين هم آيت احمد الحسين من قبائل تكنة واد نون، وفقم الله وسلام عليكم ورحمة الله وبعد فقد ولينا عليكم خديمتنا الأرضي القائد محمد الأمين وأسندنا له النظر في أموركم، فنامركم أن تسمعوا وتطيعوا وتكونوا عند الأمر والنهي فيما أوليناها من خدمتنا المنيفة وأوامرنا الشريفة...".¹³⁷

ولمواجهة الحصار الذي حاولت السفن الفرنسية والإسبانية فرضه في ساحل طرفاية لمنع رسو السفن المحملة بالسلح، بعث السلطان رسالة إلى قائده محمد البلال البوسعيد، أمره فيها بشد عضد الوفد المخزني المكلف بحراسة هذا الساحل، ومما قال فيها :

¹³⁶ R. S، (م - س)، ص. 64.
¹³⁷ محمد بن عزوز حكيم، (م - س)، ص. 253، تاريخ الرسالة 1907/9/17.

"... وبعد فقد أمرنا بتوجيه من يقوم بواجب العمالة هناك بطرفاية وهاهو يرد لتعمير المحل عوضا عن الخديم حميدة الشباني. فنامركم أن تكونوا منه على بال وتشدوا عضده وتجري معه السيرة التي كنت عليها مع الخديم الشباني...".¹³⁸

كما بعث السلطان رسالة أخرى إلى قواد قبيلة الزرغيين، حثهم فيها على منع أفراد قبيلتهم من إقامة علاقات تجارية مع السفن الأجنبية التي تتردد على سواحل بلادهم. قال فيها:

"... وبعد فقد بلغ لعلنا الشريف أن أهل مراكب تجارية لبعض الأجناس يرومون التوجه بالسلع وغيرها لتلكم النواحي بقصد البيع والشراء والتطلع على أحوال بلادكم والسعي في الأضرار بأهلها وعليه فنامركم أن تكونوا على بال من ذلك بجعل الأرصاد والعيون بمرسى أصكة وغيرها بسواحلكم وتمنعوهم من النزول فيها ومن الترسية بمياهاها منعا كليا وتضربوا على أيدي المتصارفين معهم في ذلك... واحذروا من التساهل في ذلك والتراخي فيه فإن عاقبته غير محمودة ولا تعود بخير على أهل تلكم الأقطار...".¹³⁹

ولفض الخلاف الذي وقع بين الشيخ الحبيب ولد بيروك والشيخ ماء العينين حول إقامة علاقات تجارية مع الأجانب¹⁴⁰، قرر السلطان تعيين الخليل بن الحبيب بن بيروك، قائدا على قبائل آيت موسى وعلي، ويكوت، وأولاد إدريس، والزرغيبات، وأولاد تيدرارين.¹⁴¹

¹³⁸ نفسه، ص. 260. تاريخ الرسالة 1908/6/2.

¹³⁹ محمد بن عزوز حكيم، (م - س)، ص. 226، تاريخ الرسالة 1909/3/3.

¹⁴⁰ استمر الخلاف قائما بين الشيخ ماء العينين والشيخ الحبيب بن بيروك حول إقامة علاقات تجارية مع الأجانب. وكان الشيخ الحبيب قد اتصل بقتل فرنسا بالصويرة وعرض عليه فكرة بناء مراكز تجارية فرنسية في سواحل وادي نون، مقابل مساعدته على القيام بهجوم ضد السمارة مركز الشيخ ماء العينين. F. de La Chapelle، (م - س)، ص. 55.

¹⁴¹ محمد بن عزوز حكيم، (م - س)، ص. 270.

وفي نفس السنة التي كان فيها السلطان يحث قواد قبائل تكنة عل حراسة سواحل بلادهم، قام أتباع الشيخ ماء العينين بهجوم قوي ضد المركز الفرنسي أكجوجت سنة 1908، وتمكنوا من قتل حاكمه القبطان (Repoux) وحوالي سبعة عشر جنديا آخر.¹⁴²

وبذلك اشتدت نقمة فرنسا على السلطان، لأنه لم يستجب للمطالب التي قدمها له فنصلها بفاس هنري كايار¹⁴³، وتماديه في تزويد الشيخ ماء العينين بكميات من الأسلحة والذخيرة.¹⁴⁴

وأمام مواصلة السلطان إرسال السلاح للشيخ ماء العينين، قرر الحاكم العسكري الفرنسي بالسنگال الكولونيل كورو (Gouraud) القيام بعدة حملات ضد قبائل شنقيط، انتهت باحتلاله لأدرار سنة 1909.¹⁴⁵ فأصبحت وضعية الشيخ ماء العينين جد حرجة، لذلك طلب منه السلطان مولاي عبد الحفيظ، مغادرة السمارة والالتجاء إلى مدينة تزرنيت، لكي لا يقع في أيدي الفرنسيين.¹⁴⁶

ولم تغتر فرنسا باحتلالها لمنطقة أدرار وبقضائها على مقاومة قبائلها، إذ ظلت تراقب بحذر تنقلات الشيخ ماء العينين وأتباعه، وحاولت منعهم من الاتصال

¹⁴² وصل عدد الهجمات التي قام بها أتباع الشيخ ماء العينين ضد المراكز الفرنسية فيما بين شهري مارس ودجنبر من سنة 1908، إلى حوالي 125 هجوم أسفر عن مقتل 142 جندي فرنسي وجرح أكثر من 47 آخر. J. Cagne، (م - س)، ص. 25.

¹⁴³ عقد قنصل فرنسا بفاس عدة اجتماعات مع وزير خارجية المغرب عبد الكريم بن سليمان، بهدف إقناع مولاي عبد الحفيظ بقطع علاقاته مع الشيخ ماء العينين والكف عن تزويده بالأسلحة.

وثائق وزارة الخارجية الفرنسية، رقم المحفوظة 350، مجموعة المغرب (طنجة)، نانط، فرنسا.

¹⁴⁴ بعث قنصل فرنسا بالصويرة (Kouri) رسالة إلى القائم بأعمال فرنسا بطنجة، بتاريخ 31 دجنبر 1908، أخبره فيها بأن السلطان مولاي عبد الحفيظ قد أمر أمناء الصويرة وأسفي ومراكش، بإرسال قدر مالي عند نهاية كل شهر، للشيخ ماء العينين لمساعدته على التصدي للمحاولات الفرنسية. نفس المرجع السابق، أنظر ملحق الوثائق، ص. 310-311.

¹⁴⁵ A. G. P. Martin، (م - س)، ص. 538.

¹⁴⁶ بعث أحمد الهيبية بن الشيخ ماء العينين رسالة إلى السلطان بتاريخ 17 أكتوبر 1909، أخبره فيها بأن والده قد استجاب لطلبه وأنه يستعد لمغادرة السمارة. نفس المرجع السابق، ص. 513.

بالسلطان للحصول على أسلحة يواجهون بها جيوشها. وبذلك بعث قنصلها بالصويرة كوري (Kouri) رسالة إلى الوزير الفرنسي بطنجة رونو (Regnault) سنة 1910، حثه فيها على ضرورة إقناع السلطان بقطع علاقاته مع الشيخ ماء العينين، والعمل بمقتضى المادة الثالثة من معاهدة طنجة الموقعة في 10 شتنبر 1844، والتي التزم فيها المخزن المغربي بعدم تقديم أي مساعدة لكل تائر ضد فرنسا.¹⁴⁷

وبعد استقرار الشيخ ماء العينين في تزنييت، خشيت فرنسا من أن تصبح منطقتا الحوز وسوس ملجأ لأتباعه، وبذلك قررت إرسال سفينتها الحربية (De Chayla) إلى سواحل المغرب الجنوبية، وكلفت قائدها (Senés) برصد تحركات الشيخ ماء العينين، ومنع رسو المراكب المخزنية المحملة بالأسلحة.¹⁴⁸ وقد تسبب ظهور هذه السفينة في سواحل إفني وطرفاية، في توتر بين القبائل التي لم تتردد في إطلاق النار عليها لمنعها من الرسو في سواحل بلادهم.¹⁴⁹

وبمجرد ما علم الشيخ ماء العينين بنوايا فرنسا التوسعية في سواحل المغرب الجنوبية، دعا قبائل سوس، وتكنة، والصحراء إلى تزنييت في فبراير 1910، وحثهم على توحيد صفوفهم، والاستعداد للذهاب إلى فاس لفك الحصار المضروب على السلطان.¹⁵⁰ لكن هذه الحركة باءت بالفشل قبل أن تحقق الهدف الذي خرجت من أجله، إذ تمكن الجنرال الفرنسي موانيي (Moinier) من هزم الشيخ ماء العينين وأتباعه بالقرب من قسبة أولاد زيدان الموجودة بمنطقة تادلة، سنة 1910.¹⁵¹ فاضطر الشيخ ماء العينين إلى العودة إلى تزنييت، وحاول إعادة تنظيم صفوف

¹⁴⁷ كان السلطان مولاي عبد الرحمن قد التزم بموجب معاهدة 1844، بعدم مساعدة الأمير عبد القادر الجزائري في جهاده ضد الجيوش الفرنسية.

D. D. F، (م - س)، ص. 367، السنة 1908-1910.

¹⁴⁸ نفسه، ص. 28-29، السنة 1910-1912.

¹⁴⁹ نفسه، ص. 29.

¹⁵⁰ محمد الغربي، (م - س)، ص. 375.

¹⁵¹ A. G. P. Martin، (م - س)، ص. 583.

القبائل، لكن المنية وافته في شهر أكتوبر 1910.¹⁵² فخلفه ابنه أحمد الهيبة في رئاسة القبائل.¹⁵³ وحاول بدوره استخلاص مدينة مراكش من أيدي الفرنسيين، لكنه انهزم أمام قوة الكولونيل مانجان (Mangin) في معركة سيدي بوعثمان التي وقعت في 6 شتبر 1912.¹⁵⁴

9 - استئناف المفاوضات المغربية - الإسبانية الخاصة بساحل إيفني

جددت الحكومة الإسبانية طلبها المتعلق بمنحها قطعة أرض في ساحل إيفني، للسفير المغربي محمد المقري، الذي قام بزيارة لمدرید فيما بين شتبر ونونبر من سنة 1910.¹⁵⁵ وبعد إجراء سلسلة من المفاوضات مع وزير الدولة الإسبانية غارثيا برييطو (Garcia Prieto) رفع السفير المغربي رسالة إلى الحكومة الإسبانية، ذكرها فيها بأن النائب السلطاني السابق بطنجة محمد بركاش، كان قد بعث إليها رسالة بتاريخ 20 أكتوبر 1883، أخبرها فيها بأن السلطان مولاي الحسن الأول قد وافق على منحها قطعة أرض بساحل إيفني لبناء مركز للصيد البحري، وذلك رغم عدم حصول الموافقة بين أعضاء البعثة المغربية والإسبانية على مكان حصن سانتا كروز دي ماريبيكينيا. وختم محمد المقري رسالته قائلا :

"... وعليه نخبركم أن المخزن قد وافق على منحكم هذه الأرض، وقد تم تحديد موعد فاتح ماي من سنة 1911، لخروج أعضاء البعثة المختلطة من مرسى السويرة لاختيار المكان المناسب لبناء مركز للصيد البحري، وتطبيق المادة الثامنة

¹⁵² المختار السوسي، (م - س)، ج 4، ص. 100.

¹⁵³ نفسه، ص. 101.

¹⁵⁴ Cornet (cap), 1914, *La conquête du Maroc Sud avec la colonne Mangin (1912- 1913)*, Paris, Ed. Plon, p. 42.

¹⁵⁵ رافق محمد المقري في سفارته لمدرید كل من ابنه الطيب والمندوب المخزني لبنك المغرب، وإدريس البوكيلي كاتب الدولة في الشؤون الخارجية وعلي زكي باي المكلف بمهمة. عبد الهادي التازي، (م - س)، ج 10، ص. 57، أنظر ملحق الصور، ص. 378.

من معاهدة 1860، وكل ذلك سيتم سواء وصل السلطان إلى مراكش أو لم يصل إليها...".¹⁵⁶

ولإنجاز ما اتفق عليه في مدريد، وقع محمد المقرري ووزير الدولة الإسبانية المذكور، على معاهدة في 17 نونبر 1910.¹⁵⁷ لكن الحكومة الإسبانية لم تنتظر الموعد الذي حدده الطرفان، بل أسرعت إلى إرسال بعثة عسكرية بقيادة قنصلها بالسويرة سوستيا (Sostea) إلى سواحل المغرب الجنوبية في شهر مارس من 1910 لمعاينة المنطقة التي ستبنى فيها مركزا للصيد البحري.¹⁵⁸ ولم يكن منع أعضاء بعثتها من الاقتراب من السواحل المذكورة بذى جدوى إذ حاول بعض الجنود النزول إلى البر بدعوى اقتناص بعض الطيور الموجودة بكثرة في هذه المناطق، لكنهم فوجئوا باحتشاد حوالي ألفي فرد من مختلف القبائل على طول الساحل، الشيء الذي جعل الجنود الإسبانين يعودون بسرعة إلى سفينتهم، خوفا من الوقوع في أيديهم.¹⁵⁹

وبعد معاينة سواحل المغرب الجنوبية، حرر بعض الضباط العسكريين تقريرا مفصلا عن المناطق التي زارها أعضاء البعثة الإسبانية، تطرق فيه إلى صعوبة عملية إنزال الجيوش الإسبانية في ساحل إفني. وذلك بسبب خلبجه الضيق الذي لا يسمح برسو السفن الكبيرة، وضعف موارد إفني الطبيعية، الشيء الذي سيرغم السفن الإسبانية على الذهاب عدة مرات إلى جزيرة لاس بالماس للحصول على بعض المواد الغذائية، وكميات هامة من الماء الصالح للشرب.¹⁶⁰ كل هذه

¹⁵⁶ A. T, 1911, La question de Santa Cruz de Mar-Pequeña, dans *B.C.A.F.*, N° 5, Paris, p. 187.

¹⁵⁷ T. G. Figueras (م - س)، ص. 231.

¹⁵⁸ خصصت الحكومة الإسبانية السفينة الحربية (Infanta Isabel) لنقل أعضاء بعثتها العسكرية إلى سواحل المغرب الجنوبية. A. T. (م - س)، ص. 187.

¹⁵⁹ نفسه، (م - س)، ص. 187.

¹⁶⁰ نفسه، ص. 187.

العوامل جعلت أعضاء البعثة الإسبانية يقرون أن احتلال ساحل إفني سيكلف حكومتهم مصاريف باهظة.¹⁶¹ لكن الحكومة الإسبانية لم تفتنع بذلك، وتمسكت باحتلال ساحل إفني مهما كلفها ذلك من مصاريف.¹⁶²

وعند حلول موعد فاتح ماي من سنة 1911، الذي تقرر فيه إرسال بعثة مختلطة إلى سواحل المغرب الجنوبية، تخلف أعضاء البعثة المغربية، فبعث قنصل إسبانيا بالسويرة سوسطيا الذي كان يرأس البعثة الإسبانية، رسالة إلى عامل السويرة عبد السلام الفشار، يستفسره سبب عدم حضور المغاربة في الموعد المحدد. ومما قال فيها :

"القائد الأمجد الموفق بالله الأسعد الحاج عبد السلام الفشار وفقك الله ورعاك وبعد فنطلب منك أن تعطيني إن كان هنا في هذا البلد المسمى نائب السلطان ليجمع معنا ويدفع لنا المحل المسمى بإفني بأيت بعمران بسوس كما نطلب منك اليوم الجواب عن هذا..."¹⁶³

كما بعث وزير الدولة الإسبانية بريث كبليرو (Perèz Caballero)، رسالتين إلى محمد المقرئ بتاريخ 4 ماي و28 يونيو 1911، ضمنهما احتجاج حكومته على تماطل المخزن المغربي في تطبيق ما تم الاتفاق عليه في معاهدة 17 نونبر 1910.¹⁶⁴ فأجابه محمد المقرئ بأن بعض المشاكل الداخلية هي التي منعت السلطان مولاي عبد الحفيظ من إرسال أعضاء بعثته إلى مرسى السويرة لمرافقة الإسبانين إلى سواحل بلاده الجنوبية.¹⁶⁵ لكن الحكومة الإسبانية لم تفتنع بهذه التبريرات،

¹⁶¹ نفسه، ص. 187.

¹⁶² نفسه، ص. 187.

¹⁶³ جريدة صحراء المغرب، السنة الأولى، ص. 6، العدد 17 يونيو 1957، تاريخ الرسالة 1 ماي 1911.

¹⁶⁴ A. T., 1911, Les Espagnols dans le Gharb et le Rif, et la question d'Ifni, dans B.C.A.F, N° 9, Paris, p. 344.

¹⁶⁵ نفسه، ص. 344.

وقررت إرسال مجموعة من جنودها على متن السفينتين الحربيتين (Rio de la Plata) و (Princesa de-Asturias) إلى جزر الكنارياس استعدادا لاحتلال ساحل إفني.¹⁶⁶

ونظرا لتكتم الحكومة الإسبانية على فحوى التقرير الذي أعده أعضاء بعثتها، الذين زاروا ساحل إفني خلال شهر مارس من سنة 1911، فقد بادرت بعض الصحف الصادرة بمدريد إلى نشر عدة مقالات، نصحت فيها الحكومة بالتخلي عن استعمال القوة لاحتلال ساحل إفني.¹⁶⁷ لكن ظهور السفينة الحربية الألمانية (Panther) بمياه أكادير سنة 1911.¹⁶⁸ إضافة إلى محاولات بعض المهندسين الألمانين لربط علاقات تجارية مع قبائل ساحل طرفاية.¹⁶⁹ جعل الحكومة الإسبانية تتمسك بقراراتها لحماية مصالحها في جزر الكنارياس وفي السواحل المغربية المقابلة لها.¹⁷⁰ ولذلك أمرت وزيرها المركزي دي بياسندا (Le Marquis de Villasinda) بمكاتبة النائب السلطاني محمد الجباص، لإخباره بأنها قد حددت موعد 3 شتبر من سنة 1911 كآخر أجل لوصول أعضاء البعثة المغربية إلى مرسى السويرة لمرافقة أعضاء بعثتها إلى ساحل إفني لتحديد مكان الأرض

¹⁶⁶ كلفت الحكومة الإسبانية الكولونيل (Burguete) بالذهاب على رأس خمسمائة جندي إلى ساحل إفني لبناء مركز للصيد البحري. نفس المرجع السابق، ص. 344.

¹⁶⁷ A. T (م - س)، ص. 344.

¹⁶⁸ R. Normand (Capt), 1911, *Idées allemandes sur le Maroc dans B.C.A.F.*, N° 9, Paris, p. 349.

¹⁶⁹ نشرت بعض الصحف الصادرة في جزيرة لاس بالماس مقالا في 2 ماي 1911، تطرقت فيه لمحاولات بعض المهندسين الألمانين لربط علاقات تجارية انطلاقا من هذه الجزيرة مع قبائل الجنوب المغربي، وأضافت بأن هؤلاء المهندسين قد تمكنوا من العودة إلى جزيرة لاس بالماس ومعهم بعض أعيان قبائل ساحل طرفاية للتوقيع معهم على اتفاقية تجارية.

A. T, 1911, *La question de Santa Cruz de Mar-Pequeña*, dans *B.C.A.F.*, N° 5, Paris, p. 187.

¹⁷⁰ A. T., 1911, *Les Espagnols dans le Gharb et le Rif, et la question d'Ifni*, dans *B.C.A.F.*, N° 9, Paris, p. 344.

المخصصة لبناء مركز للصيد البحري.¹⁷¹ فلم يقبل السلطان الطلب الذي تقدمت به إسبانيا بدعوى احتلالها لمدينتي العرائش والقصر الكبير سنة 1911.¹⁷²

وأمام امتناع المخزن المغربي عن الاستجابة لهذا الطلب، عقد مجلس الوزراء الإسباني اجتماعا في 31 غشت 1911 لدراسة الوسائل التي تمكن بلادهم من الحصول على قطعة أرض بالجنوب المغربي. وتناول الكلمة وزير الدولة غارثيا برييتو (Garcia Prieto) وحث الحكومة على ضرورة الإسراع باحتلال ساحل إفني سواء وافق على ذلك المخزن المغربي أو لم يوافق عليه.¹⁷³ لكن هذا الاقتراح لم يحظ بموافقة الحكومتين الفرنسية والألمانية. ونصحنا إسبانيا بالعدول عن فكرة استخدام القوة للحصول على مطلبها.¹⁷⁴ وخوفا من وقوع مضاعفات خطيرة، وافقت إسبانيا على الاقتراح الذي تقدمت به فرنسا وألمانيا، وبعثت في 3 شتنبر 1911 رسالة إلى الكولونيل بورغيبيط الذي أرسلته في فاتح ماي من نفس السنة إلى الجنوب المغربي لاحتلال ساحل إفني، أمرته فيها بالعودة إلى مدريد.¹⁷⁵ ولتبرير تراجعها عن احتلال ساحل إفني، تذرعت إسبانيا بسوء حالة البحر التي لا تسمح بإنزال جيوشها ولذلك قررت تأجيل عملية الإنزال إلى غاية أكتوبر من نفس السنة.¹⁷⁶

¹⁷¹ A. T (م - س)، ص. 344.

¹⁷² احتج النائب السلطاني بطنجة محمد الجباص على إرسال إسبانيا السفينتين الحربيتين (Cataluña) و (Almirante) إلى المغرب سنة 1911 لاحتلال مدينتي العرائش والقصر الكبير.

نفس المرجع السابق، ص. 344.

¹⁷³ A. T (م - س)، ص. 345. أنظر ملحق الصور، ص. 379.

¹⁷⁴ نفسه، ص. 345.

¹⁷⁵ نفسه، ص. 345.

¹⁷⁶ نفسه، ص. 345.

ورغم عدولها عن فكرة استعمال القوة لاحتلال ساحل إفني، فقد ظلت إسبانيا ترأب بحذر سياسة ألمانيا في منطقة سوس.¹⁷⁷ وازدادت مخاوفها على مصالحها في الجنوب المغربي بسبب مشاريع بعض أعوان الأخوين الألمانين مانسمان في مدينة تارودانت.¹⁷⁸ إضافة إلى محاولات بعض التجار الألمانين لربط علاقات مع قبائل ساحل طرفاية.¹⁷⁹ كل هذه العوامل أرغمت الحكومة الإسبانية على التريث وانتظار نتائج المفاوضات الجارية بين فرنسا وألمانيا حول الجنوب المغربي في 14 شتبر 1911.¹⁸⁰

وإذا كانت إسبانيا قد فشلت في إقناع المخزن المغربي بالتنازل لها عن ساحل إفني، فإن ذلك لم ينل من عزيمة حاكمها العسكري والسياسي في منطقة وادي الذهب، الكولونيل بنس، الذي ظل يسعى إلى إقناع شيوخ قبائل المناطق الداخلية بربط علاقات تجارية مع مركز فيلا سيسنيروس. وقد قام سنة 1910، بزيارة لبعض هذه المناطق واجتمع ببعض شيوخ أولاد دليم، وطلب منهم قطع علاقاتهم التجارية مع المراكز الفرنسية الموجودة بأدرار ووعدهم بعدم فرض أية ضريبة على موادهم التجارية، إن هم رغبوا في بيعها بمركز فيلا سيسنيروس.¹⁸¹

وبعد فرض الحماية على المغرب سنة 1912، عقدت الحكومتان الفرنسية والإسبانية عدة اجتماعات لتحديد مناطق نفوذهما في الجنوب المغربي. انتهت

¹⁷⁷ نشر رئيس الرابطة الجرمانية (Henri Class) كتيباً سنة 1904، تطرق فيه لرغبة بلاده في اقتسام مناطق النفوذ مع فرنسا في الجنوب المغربي.

R. Normand، (م - س)، ص. 347.

¹⁷⁸ تمكن هؤلاء الأعوان من ربط علاقات ودية مع قائد تارودانت، الذي أصبح يبيع لهم بعض الأراضي بأثمنة جد هزيلة.

R. L.، 1911، Chronique de Tanger et du Maroc، dans B.C.A.F، N° 9، Paris، p. 349.

¹⁷⁹ بمجرد ما علم السلطان بمحاولات هذا التاجر الألماني، بعث رسالة إلى القائدين محمد بن البلال وإبراهيم بن مبارك في 8 يونيو 1910 حثهما فيها على طرد التاجر من ساحل طرفاية، ومعاينة المتعاونين معه. محمد بن عزوز حكيم، (م - س)، ص. 280.

¹⁸⁰ محمد الغربي، (م - س)، ص. 388.

¹⁸¹ C. D. Breveté Gillier، (م - س)، ص. 295.

بتوقيعها على معاهدة في مدريد بتاريخ 27 نونبر 1912.¹⁸² وقد نصت المادة الثانية منها على منح إسبانيا قطعة أرض في جنوب وادي درعة، تبلغ مساحتها حوالي خمسة وعشرين ألف كيلومتر مربع.¹⁸³

ولتفادي وقوع مشاكل بين الدولتين، فقد تم حصر حدود هذه المنطقة في خط ينطلق من جنوب مصب وادي درعة، ثم يتابع طريقه نحو الشرق إلى غاية التقائه بخط الطول 11، ثم ينزل نحو الجنوب ليتابع طريقه نحو الغرب في اتجاه البحر إلى غاية التقائه بخط العرض 40، 27°.¹⁸⁴

ولتطبيق مضمون المادة الثامنة من معاهدة 1860، فقد وافقت فرنسا بموجب المادة الثالثة من معاهدة 27 نونبر 1912، على التخلي لإسبانيا عن قطعة أرض بساحل إفني، وحصرت حدودها في الشمال عند مصب وادي بوسدرة، وفي الجنوب مصب وادي نون، وفي الشرق عند خط يبعد عن ساحل البحر بمسافة خمسة وعشرين كيلومترا.¹⁸⁵ وتعهدت إسبانيا من جهتها في المادة الخامسة من معاهدة 1912 بعدم التنازل لأي طرف عن المناطق التي منحتها لها المادتان الخامسة والسادسة من اتفاق 3 أكتوبر 1904، أو عن المناطق التي حصلت عليها بموجب المادتين الثانية والثالثة من معاهدة 1912.¹⁸⁶

¹⁸² وقع هذه المعاهدة عن الجانب الفرنسي سفيرها بمدريد (Geoffray) وعن الجانب الإسباني الوزير (Garcia Prieto).

André Collier, 1930, *Notre protectorat au Maroc, Première étape (1912- 1913)*, Paris, p. 573- 586.

A. F. Morales، (م - س)، ص. 33.

¹⁸³ Angel Marvaud, 1933, La question du Sahara espagnol, dans *B.C.A.F.*, N° 7, Paris, p. 415.

¹⁸⁴ P. L. Rivière، (م - س)، ص. 125.

¹⁸⁵ نفسه، ص. 125.

¹⁸⁶ نفسه، ص. 125.

وبعد التوقيع على معاهدة 27 نونبر 1912، عقد البرلمان الإسباني دورة في 12 دجنبر من نفس السنة، لمناقشة الامتيازات التي حصلت عليها الحكومة الإسبانية في هذه المعاهدة.¹⁸⁷ فتناول الكلمة بعض النواب، واتهموا الحكومة بتضييع مناطق شاسعة في وادي الذهب، والساقية الحمراء، ووادي نون.¹⁸⁸ وجعل منطقة إفني معزولة عن باقي مناطق نفوذها في الجنوب المغربي.¹⁸⁹ وبسبب اختلاف وجهات النظر بين بعض النواب والحكومة، عقد البرلمان جلسة أخرى في 17 دجنبر من نفس السنة، توصلت فيها الحكومة الإسبانية إلى أقتناع هؤلاء النواب بالمصادقة على فصول المعاهدة التي وقعتها مع فرنسا في 27 نونبر 1912.¹⁹⁰

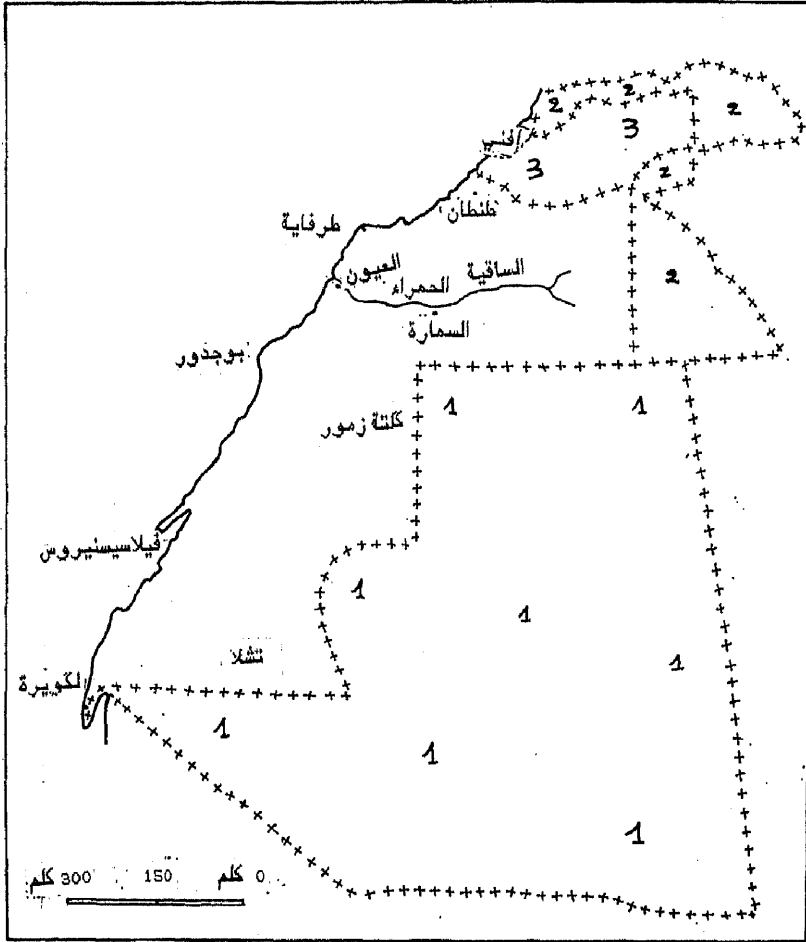
¹⁸⁷ T. G. Figueras، (م - س)، مجلة *أفريك*، سنة 1934، عدد نونبر، ص. 209.

¹⁸⁸ نفسه، ص. 209-210. أنظر الخريطة الملحقة بهذا الفصل، ص. 195.

¹⁸⁹ نفسه، ص. 209.

¹⁹⁰ نفسه، ص. 209.

المناطق التي أضعفتها إسبانيا في الصحراء
 بمقتضى الإتفاقيات التي أبرمتها مع فرنسا
 (1912، 1904، 1900)



1. المناطق التي أضعفتها إسبانيا في وادي الذهب سنة 1900 .
 2. المناطق التي أضعفتها إسبانيا في منطقة الساقية الحمراء سنة 1904 .
 3. المناطق التي أضعفتها إسبانيا في منطقة وادي نون سنة 1912 .

1. F. Porales: EL Sahara español. p. 32
 Madrid. 1946.

الفصل الخامس

مقاومة القبائل الصحراوية للتوسع الاستعماري

الفرنسي والإسباني في سواحل المغرب الجنوبية

(1912 – 1934)

بعد فرض معاهدة الحماية على المغرب سنة 1912، اتفقت الحكومتان الفرنسية والإسبانية على جعل المناطق التي منحت لإسبانيا تحت إشراف خليفة للسلطان. وقد منحت إسبانيا لنفسها حق تقديم مرشحين للسلطان لاختيار أحدهما لينوب عنه في تسيير شؤون المناطق الخاضعة للحماية الإسبانية.¹ وهكذا أصدر السلطان مولاي يوسف الذي بويع في 13 غشت 1912.² ظهيرا في 14 ماي 1913، عين بموجبه مولاي المهدي بن إسماعيل خليفة عنه بتطوان.³

وتجدر الإشارة إلى أنه على الرغم من استسلام المخزن المغربي، فإن إسبانيا وفرنسا قد فشلتا في احتلال الصحراء المغربية وذلك بسبب مقاومة القبائل. ولتسليط الضوء على هذه المقاومة، ارتأينا تقسيم نضال أبناء الصحراء وكفاحهم ضد الاستعمار الفرنسي والإسباني إلى ثلاث مراحل.

¹ P. L. Rivière، (م - س)، ص. 124.

² المختار السوسي، (م - س)، ج 4، ص. 146.

³ استقبل الخليفة السلطاني مولاي المهدي بن إسماعيل بمدينة تطوان من طرف الحاكم العام الإسباني الجنرال فليب ألفارو مندوصة، الذي دامت فترة حكمه بتطوان من 15 أبريل 1913 إلى غاية 15 غشت 1914. أما الخليفة السلطاني فقد بقي في منصبه إلى أن وافته المنية سنة 1925، ثم خلفه ابنه مولاي الحسن بن المهدي.

عبد الهادي التازي، (م - س)، م 10، ص. 195.

1 - المرحلة الأولى (1912-1919)

أ - تصدي القبائل الصحراوية للتوسع الفرنسي :

رغم انهزامه في معركة سيدي بوعثمان سنة 1912، واصل الشيخ أحمد الهيبة جهاده ضد الجيوش الفرنسية انطلاقاً من مدينة تارودانت التي سيطر عليها سنة 1913.⁴ ولمحاصرة أتباعه في منطقة سوس ومنعهم من التقدم نحو المناطق الشمالية. نهج المقيم العام الفرنسي بالمغرب الجنرال ليوطي سياسة التآليف بين قلوب قواد الجنوب المغربي الكلاوي، والمتوكي، والكندافي.⁵ وقد جاء هجوم الشيخ محمد الأغظف ضد المراكز الفرنسية الموجودة بأدرار في 10 يناير 1913، كرد فعل ضد هذه السياسة.⁶ وتكمن من قتل بعض الجنود الفرنسيين المكلفين بحراسة آبار منطقة لبويرات القريبة من آطار.⁷

وللرد على هذا الهجوم، جهز الحاكم العام الفرنسي بموريتانيا الليوتنان كولونيل موري، حملة عسكرية تتكون من ثلاثمائة وخمسين جندياً، استطاع بواسطتها هزم بعض قبائل الرغيبات بالقرب من إحدى آبار موريتانيا. ثم واصل هجوماته ضد أتباع محمد الأغظف في منطقة الساقية الحمراء، وتمكن من هزمهم وتخريب زاوية الشيخ ماء العينين بالسمارة في 28 فبراير 1913.⁸ كما قامت

⁴ بعد سيطرته على مدينة تارودانت سنة 1913، عين أحمد الهيبة الشيخ محمد بن حميدة باشا على تارودانت وأمره بمساعدة أتباعه في التصدي للجيوش الفرنسية.

المختار السوسي، (م - س)، ج 4، ص. 165.

⁵ Daniel Rivet, 1988, *Lyautey et l'Institution du protectorat Français au Maroc (1912-1925)*, T. I, Paris, L'Harmattan, p. 192.

⁶ Etienne Richet, 1920, *La Mauritanie*, Paris, Larose, p. 213.

⁷ من بين الضباط الفرنسيين الذين قتلوا في هذا الهجوم، نذكر الليوتنان (Martin)، والرقيبين (Bain) و (Pélatan).

B.C.A.F، السنة 1913، عدد 2، ص. 85.

⁸ Gillier، (م - س)، ص. 231.

الخليل النحوي، (م - س)، ص. 336.

السلطات الفرنسية بأدرار بإلقاء القبض على أحمد ولد احمد ولد عايدة أمير أدرار سنة 1913، بسبب انضمامه إلى حركة أحمد الهبية. وبذلك بعث الحاكم العام الفرنسي بإفريقيا الغربية الكولونيل وليام بونتي (William Ponty) رسالة إلى سكان أدرار في نفس السنة أخبرهم فيها بإلقاء القبض على احمد ولد عايدة. ومما قال فيها:

"... والسبب في ذلك كونه اتبع كلام أجلاء الطلبة⁹ الذين اعتمدوا على حداثة سنه وعدم تجربته للأمر، حتى غرره ومنعوه مما فيه له المصلحة... إذ لا يشك من له عقل في أن الله تبارك وتعالى لما قضى بإرسال الفرنسيين إلى الأراضي البيضاوية لإثبات العافية فيها والذب عن الضعفاء ونشر العدل والترقي، إعطائهم من القوة ما يبلغون به مرادهم ومقصودهم رغم أنف كل متعرض لهم..."¹⁰

وللرد على أسر أحمد ولد أحمد ولد عايدة، قامت قبائل الرگيبات وأولاد دليم، بهجوم قوي ضد خيام بعض قبائل منطقة الحوض الموالية للسلطات الفرنسية في أكتوبر 1913.¹¹

ولامتصاص قوة الهبية ونفوذها، بعث قائد المشور محمد الحسن بن يعيش رسالة إلى أحمد الهبية سنة 1913، ضمنها مقترحات الجنرال ليوطي المتمثلة في جعله قائدا على منطقة سوس مقابل استسلامه لفرنسا وعدم مهاجمة مراكزها.¹² وبعد دراسة هذه المقترحات، رفض قواد الهبية العربي الضروري، والتريعي،

⁹ مصطلح يعني في العامية الحسانية الفئة العليا من الزوايا الذين لهم بسطة في العلم ونصيب وافر من النفوذ الديني.

¹⁰ نفسه، ص. 336.

¹¹ Paul Marty, 1915, Les Tribus de la haute Mauritanie, B.C.A.F, in Rens, Col, N° 6, Paris, p. 124.

¹² المختار السوسي، (م - س)، ج 4، ص. 180.

وولد منو، وإرعا، والناجم، الاستسلام لفرنسا وأصروا على مواصلة الجهاد ضد جيوشها.¹³

وبعث الجنرال ليوطي من جهة أخرى برسالة إلى وليام بونتي في 3 نونبر 1913، اقترح فيها منح أحمد الهيبة منطقة الساقية الحمراء أو وادي الذهب لحماية مراكزها من هجومات أتباعه.¹⁴ لكن وزير الحرب الفرنسي أوجين إتيان (Augène Etienne)، والليوتان كولونيل موري اعترضوا على ذلك، الشيء الذي جعل ليوطي يتراجع عن اقتراحه ويكتفي بمنح الهيبة خيرات عائلته الموجودة في موريتانيا ويسمح له ببناء زاوية جديدة في المغرب.¹⁵ فلم يقبل الهيبة هذه العروض وطلب من ليوطي الاعتراف به كسلطان على منطقة سوس.¹⁶ وبعد فشل هذه المفاوضات، قرر الجنرال ليوطي إرسال حملة عسكرية بقيادة الكلاوي، والمتوكي، والكندافي، لطرد أتباع الهيبة من مدينة تارودانت.¹⁷ وبعد عدة معارك، تمكنت الحملة بمساعدة القائد حيدة أمويس الذي تخلى عن مؤازرة الهيبة، من احتلال مدينة تارودانت وبذلك اضطر الهيبة وأتباعه إلى الالتجاء إلى منطقة أسرسيف عند قبائل هشتوكة.¹⁸

وخوفا من أن تقوم قبائل وادي الذهب بهجوم ضد قبائل موريتانيا الخاضعة للنفوذ الفرنسي، بعث الليوتان باتي (Patey) رسالة إلى حكومته سنة 1913، يدعوها فيها إلى ضرورة الإسراع باحتلال منطقة سوس لأنها مصدر الهجومات التي تتعرض لها منطقتا الحوض وأدرار. وطلب منها كذلك الضغط على سلطات إسبانيا

¹³ المختار السوسي، (م - س)، ج 4، ص. 146.

¹⁴ D. Rivet، (م - س)، ص. 195.

¹⁵ نفسه، ص. 196.

¹⁶ نفسه، ص. 196.

¹⁷ R. S، (م - س)، ص. 66.

¹⁸ المختار السوسي، (م - س)، ج 4، ص. 180.

الموجودة في مركز فيلا سيسنيروس للسماح للفرنسيين بملاحقة أتباع الهيئة داخل منطقتي الساقية الحمراء ووادي الذهب.¹⁹

وبسبب الجفاف الذي أصاب منطقة الساقية الحمراء ووادي الذهب سنة 1914²⁰، قرر قائد ركيبات الساحل محمد ولد الخليل عقد معاهدة سلم مع سلطات فرنسا بأدرار ليتسنى له انتجاع مراعي موريتانيا. وقد بعث ابنه إلى مركز أطار لمعرفة الشروط الخاصة باستسلامه.²¹ فرحب الحاكم العسكري بالسنغال وليام بونتي بالفكرة، واشترط عليه عدم المشاركة في أي هجوم ضد المراكز الفرنسية. وهكذا حل محمد ولد الخليل رفقة بعض أتباعه بمركز سان لوي، ووجد في استقباله أحمد ولد أحمد ولد عايدة أمير أدرار، الذي أطلقت السلطات الفرنسية سراحه سنة 1914، وأحمد سالوم الثالث أمير الترارزة، والشيخ سيديا²²، ثم استسلم للجنرال بونتي في 20 ماي 1914.²³ كما استسلم بعض أفراد قبيلة أولاد دليم للسلطات الفرنسية بمركز أطار في نفس السنة وتعهدوا بعدم مهاجمة مراكزها، وبالمقابل منحتهم السلطات الفرنسية حرية التنقل في المناطق الخاضعة لنفوذها، وسمحت لهم بمواصلة علاقاتهم التجارية مع مركز فيلا سيسنيروس.²⁴

¹⁹ Odette du Puigaudeau, 1962, *Le passé Maghrébin de la Mauritanie*, Rabat, p. 103.

²⁰ Sophie Caratini, *Les Rgaybat (1910- 1934)*, p. 149, Ed. L'Harmattan, Paris, 1989.

²¹ وثائق وزارة الخارجية الفرنسية، مجموعة المغرب (المكتب الدبلوماسي)، المحفظة رقم 168.

²² ولد الشيخ سيديا بن المختار الهيئة الأبيرري سنة 1862. وكانت خيام قبيلته توجد في مركز بونتميت، وقد زار مدينة مراکش في عهد السلطان مولاي عبد الرحمن. وأصبح فيما بين 1902-1905، المستشار السياسي للرحالة الفرنسي كوبولاني.

Paul Marty, 1915 – 1916, *Cheikh Sidia et sa voie*, Paris, Ernest – Leroux, p. 36.

²³ Gillier, (م - س)، ص. 241.

²⁴ وثائق وزارة الخارجية الفرنسية، المحفظة رقم 168.

وبعد استسلام أولاد دليم والركييات، قرر الجنرال ليوطي تضييق الخناق على الهيبة وأتباعه في منطقة سوس، فأمر باشا تزنييت ابن دحان.²⁵ بشن هجوم قوي على أتباع الهيبة في منطقة أسرسيف سنة 1914. فحاول الطالب أخيار بن الشيخ ماء العينين التصدي له، لكنه انهزم بالقرب من منطقة أغبالو. وهكذا اضطر أحمد الهيبة إلى مغادرة أسرسيف، والالتجاء إلى منطقة تيمجر.²⁶

وبعد حصوله على كميات هامة من السلاح نقلتها إليه بعض القبائل من طرفاية، عقد الهيبة اجتماعا مع قواده في منطقة أسرسير في 16 يوليوز 1914، دعاهم فيه إلى إعادة جمع شمل أتباعه المنتشرين بين تزنييت والصحراء لمواجهة الجيوش الفرنسية. كما حاول أخوه مربيه ربه استرجاع مدينة تزنييت، لكنه انهزم أمام قوة ابن دحان في 20 شنتبر من نفس السنة.²⁷ ولشد عضد ابن دحان والقائد حيدة أمويس، أرسلت فرنسا سفينتين حربيتين (Le Cassard) و (La Cosmao) إلى سواحل سوس في 17 أكتوبر من نفس السنة. وتمكن القائد حيدة أمويس من هزم أتباع الهيبة الذين كان يرأسهم القائد الناجم في منطقة هوارا، واحتلال منطقة جسيمة.²⁸

وبعد انهزام أتباعه اتجه الهيبة إلى منطقة تيمجر التي مكث فيها سنة كاملة، ثم غادرها نحو منطقة كردوس.²⁹

²⁵ ينتمي ابن دحان إلى قبيلة عبدة، كان من أهم قواد المخزن في عهد السلطانين مولاي عبد العزيز ومولاي عبد الحفيظ. وبعد التوقيع على معاهدة الحماية، عينه الجنرال ليوطي باشا على مدينة تزنييت.

المختار السوسي، (م - س)، ج 4، ص. 179.

²⁶ نفسه، ص. 192.

²⁷ R. S، (م - س)، ص. 67.

²⁸ نفسه، ص. 67.

²⁹ المختار السوسي، (م - س)، ج 4، ص. 198.

وبعد اندلاع الحرب العالمية الأولى سنة 1914، أصبحت سواحل الصحراء المغربية مجالا للغواصات الألمانية التي حاولت تزويد الهيبة بالسلاح لعرقلة مشاريع فرنسا للتوسعية في منطقة سوس.³⁰ وكانت وزارة الخارجية الفرنسية قد حصلت على مذكرة ألمانية مؤرخة بـ 19 مارس 1913، تحث الألمان الموجودين في المغرب على إثارة اضطرابات، وربط علاقات مع الثوار، لشغل بال الخصم في حالة قيام حرب أوروبية.³¹ وقبل حصولهم على هذه الأسلحة، أشاع قواد الهيبة، مربيه ربه، والناجم، وإرعا، والبشير الصوابي خبرا في أسواق سوس حول وقوف ألمانيا إلى جانبهم لمواجهة أطماع فرنسا.³² أما شيوخ قبائل موريتانيا، ونخص منهم بالذكر الشيخ سيديا، والشيخ سليمان قائد أولاد ديمان، والشيخ سعد بوه المنتمي لعائلة أهل الشيخ محمد فاضل والد الشيخ ماء العينين، والشيخ أحمد سالوم أمير الترارزة، فقد بعثوا رسائل احتجاج للحاكم الفرنسي أوبيسي في 10 نونبر 1914، حول دخول تركيا للحرب العالمية الأولى لمساندة ألمانيا.³³

ولمنع الألمان من الاتصال بأتباع الهيبة، أغلقت السلطات الفرنسية المفوضيتان الألمانية والنمساوية في طنجة وجميع القنصليات، واعتقلت بعض الألمانين الموجودين في المغرب بسبب نشاطهم المعادي لسياستها.³⁴

ب- احتلال إسبانيا لساحل طرفاية سنة 1916

استمرت الحكومة الإسبانية في نهج سياسة مسالمة مع شيوخ القبائل الصحراوية لتتمكن من احتلال المناطق التي منحها لها اتفاقية 1912 التي وقعتها

³⁰ H. Cambo, 1952, *Histoire du Maroc*, Paris, Ed. Hachette, p. 261.

³¹ Gaulis, 1921, *La France au Maroc*, Paris, Felix Alcan, p. 139.

R. S³²، (م - س)، ص. 67.

³³ Veuillemin Desiré, 1962, *Contribution à l'Histoire de la Mauritanie*, Dakar, Ed. Clair Afrique, p. 209.

³⁴ أغلقت المفوضيات الألمانية والنمساوية بطنجة بحضور كل من مندوب الإقامة العامة الفرنسية بالمغرب، والنائب السلطاني محمد التازي، وقدر بنغريبط ترجمان بالمفوضية الألمانية. H. Cambon، (م - س)، ص. 255.

مع فرنسا ولتحقيق ذلك عقد أعضاء الجمعية الإسبانية للجغرافية التجارية دورة في شهر أبريل 1913.

واتفقوا على إرسال بعثة بقيادة إنريك دالمونتي إلى ساحل وادي نون سنة 1914 لدراسة إمكانية بناء مركز عسكري هناك. ومنحوه مبلغا ماليا هاما يقدر بحوالي عشرين ألف بسيطة لمساعدة الليوتنان كولونيل بنس على إنجاز هذا المشروع.³⁵ وبعد وصوله إلى ساحل وادي نون، اجتمع المبعوث الإسباني بالشيخ الخليل بن الحبيب بن بيروك التكني، وطلب منه مساعدة بنس على بناء المركز، وحث القبائل على ربط علاقات تجارية مع مركز فيلا سيسنيروس للتزود بكميات من الأرز، الشعير، السكر والشاي، مقابل كميات من الصوف، والجلود وريش النعام والخيول.³⁶

وبعد حصوله على موافقة الشيخ، عاد دالمونتي إلى مدريد وقدم تقريرا مفصلا عن رحلته للوزير الأول الإسباني رومانونيس دعاه فيه إلى الإسراع ببناء مركز تجاري في منطقة وادي نون لقطع الطريق على التجار الألمانين الذين كانوا يسعون إلى ربط علاقات تجارية مع قبائل الجنوب المغربي.³⁷

لكن الحروب القائمة بين فرنسا وأتباع الهيبة في منطقة سوس، أرغمت الحكومة الإسبانية على التريث وعدم التسرع. وبعد انهزام الهيبة في منطقة تيمجر وفراره إلى منطقة كردوس.³⁸ عقدت الحكومة الإسبانية مجلسا وزاريا سنة 1916

³⁵ عالم طبوغرافي، ولد في 8 يناير 1858 بمدينة قادس. قام برحلة علمية إلى جزر الفلبين سنة 1880، ورحلة أخرى إلى الشرق الأقصى سنة 1917.

Angel Domenech Lafuente, 1946, *Algo Sobre Rio de Oro*, Madrid, p. 43.

³⁶ Paul Marty, 1921, *Le Sahara, Espagnol (Rio de Oro)*, p. 167, *Revue du Monde Musulman*. N° 8, Paris, Ed. Ernest-Leroux.

³⁷ بعد عودته إلى مدريد، نشر دالمونتي رحلته في كتيب صغير بعنوان : *Insayo de una breva descripción del Sahara Español*, Madrid, 1914.

S. Caratini, (م - س)، ص. 151. كذلك A. Gaudio, (م - س)، ص. 24.

³⁸ المختار السوسي، (م - س)، ج 4، ص. 192.

لمناقشة الاتفاق الذي وقعه دالمونتي مع الشيخ الخليل سنة 1914. وفي نفس السنة بعث الوزير الأول الإسباني رومانونيس، برقية لبنس أمره فيها بالتحرك نحو المناطق الشمالية لاحتلال ساحل طرفاية. كما بعث رسالة إلى سلطات جزر الكنارياس، أمرها فيها بإرسال مساعدات عسكرية لبنس للاستعانة بها على إنجاز مشروعه.³⁹ وهكذا تمكن بنس والجنود المرافقون له من الرسو في ساحل طرفاية في 30 يونيو 1916. وعقد عدة اتصالات مع شيوخ القبائل وأعيانها، وطلب منهم حث أفراد قبائلهم على عدم مهاجمة المركز الذي يعتزم إقامته في ساحل بلادهم. ووعدهم بمبالغ مالية وهدايا متنوعة.⁴⁰

وبعد انتهاء أعمال بناء المركز، نصب بنس حامية عسكرية في ساحل طرفاية، وزودها بكميات هامة من السلاح لحماية المركز من أي هجوم تقوم به القبائل.⁴¹ ونشرت الصحف الإسبانية عدة مقالات في 10 يوليو 1916، نوهت فيها بالمنجزات التي حققها بنس.⁴² كما أصدرت الحكومة الإسبانية قرارا في نفس السنة، نصت فيه على جعل ساحل طرفاية تحت سلطة مندوبها السامي الموجود في تطوان.⁴³ وانفقت مع الخليفة السلطاني مولاي المهدي بن إسماعيل على تعيين السالك بن عبد الله خليفة له في الصحراء لتسيير شؤون القبائل.⁴⁴ وأمرت بنس بنقل مقر حكمه من مركز فيلا سيسنيروس إلى طرفاية وأطلقت على الإقليم إسم المنطقة الجنوبية الخاضعة للحماية الإسبانية.⁴⁵

³⁹ L'occupation du cap Juby, 1916, B.C.A.F, N° 8, Paris, p. 344.

⁴⁰ A. Gaudio (م - س)، ص. 113.

⁴¹ A. Gaudio (م - س)، ص. 113.

⁴² B.C.A.F, (م - س)، السنة 1916، عدد 8، ص. 344.

⁴³ A. F. Morales (م - س)، ص. 105.

⁴⁴ عين السالك بن عبد الله خليفة في الصحراء بموجب ظهير خيفي أصدره مولاي المهدي بن إسماعيل في 22 دجنبر 1917.

المختار السوسي، (م - س)، ص. 19.

⁴⁵ بول مارتي، (م - س)، ص. 203.

وخوفا من أن تشن القبائل هجومات على مركز طرفاية، قرر بنس ربط علاقات ودية مع محمد الأغظف الذي كان يقطن في منطقة تافودارت بالساقية الحمراء⁴⁶، ووعده بمبالغ مالية هامة ومواد غذائية متنوعة إن هو تمكن من إقناع أتباعه بعدم شن أي هجوم ضد المركز.⁴⁷ لكنه لم يخف قلقه اتجاه عودة الألمان لربط علاقات مع الهبيبة عبر طرفاية لعرقلة التوسع الفرنسي.

ج- محاولات الحكومة الألمانية لربط علاقات مع أحمد الهبيبة:

اعتمدت ألمانيا في دعائها أثناء اندلاع الحرب العالمية الأولى على رصيد سياسي كبير في الأوساط الإسلامية عامة وفي المغرب خاصة، ناجم عن عدة عوامل تتمثل في مواقفها السابقة إلى جانب المغرب ضد المحاولات الفرنسية وخاصة خلال أزمت 1905-1906-1911، وفي مسانبتها لدولة إسلامية (تركيا) في صراعها ضد خصوم الإسلام. وقد كانت خطتها في المغرب تقوم على إيجاد سلطان منافس للسلطان مولاي يوسف الذي تحميه فرنسا. ولذلك حاولت كسب ثقة مولاي عبد العزيز، ومولاي عبد الحفيظ، والريسولي، والهبيبة لتحقيق هذا الغرض.⁴⁸ وللتصدي لهذا الخطر، أغلقت الإقامة العامة الفرنسية بالمغرب المفوضية الألمانية بطنجة وجميع القنصليات لكن الألمانيين عوضوا ذلك بجعل المنطقة الإسبانية المحايدة مركزا لنشاطهم، وبالاعتماد على الغواصات الحربية لمد الثوار بالأسلحة

⁴⁶ ولد محمد الأغظف بن الشيخ ماء العينين في منطقة الساقية الحمراء سنة 1875، من أم تدعى ميمونة بنت أحمد عليون شيخ قبيلة البرابيش. وبعد وفاة والده سنة 1910، جعله أخوه الهبيبة على رأس قبائل الساقية الحمراء. وبعد استقلال الأقاليم الشمالية من المغرب، حل محمد الأغظف على رأس وفد صحراوي بمدينة الرباط وجدد البيعة للسلطان محمد الخامس. وتوفي بمدينة طنطان سنة 1970.

ابن العتيق ماء العينين، (م - س)، ص. 126. كذلك

Aniceto Ramos Charco Villaseñor, 1935, *El Sahara occidental (Rio de Oro)*, Madrid, p. 9.

أنظر ملحق الصور 379.

⁴⁷ بول مارتني، (م - س)، ص. 203.

⁴⁸ Pierre Lyautey, 1954 - 1956, *Lyautey l'Africain*, T. 2, p. 281, et T. 3, p. 298, Paris, Ed. Plon.

والأموال للقيام بهجوم عام يواكب هجوم الألمان في الجبهة الغربية الأوروبية.⁴⁹ وهكذا حاول تاجر ألماني يدعى ماركس، كان مستقرا في مدينة مراكش، الاتصال بالهيبية لإقناعه بربط علاقات مع حكومته، كما عرض المهندس مانسمان، الحماية الألمانية على الهيبية مقابل السماح لبعض أعوانهما بالاستقرار في الجنوب المغربي لاستغلال مناجم النحاس. لكنه رفض هذه العروض خوفا من أن يتهمه أتباعه بعقد تحالف مع دولة مسيحية.⁵⁰ وبسبب الهزائم التي مني بها الهيبية في كل من تارودانت وتزنيت وتيمجر، جعلته يتراجع عن موقفه ويقرر ربط علاقات مع ألمانيا للحصول منها على السلاح لمواجهة الجيوش الفرنسية. وهكذا أصبحت المراسلات تتم بينه وبين السفير الألماني بمريد راتيبور (Ratibor)، بواسطة رقاص يدعى رحال.⁵¹ وللوفاء بوعودها، أرسلت الحكومة الألمانية بعثة بقيادة قنصلها السابق بفاس بروبستر (Probster)⁵² على متن غواصة حربية تدعى (U-C-20) إلى سواحل سوس سنة 1916 لتزويد الهيبية بكميات من السلاح. وفي 15 نونبر من نفس السنة رست الغواصة بالقرب من مرسى أساكاء، وعلى متنها حوالي 6000 بندقية، وثلاثة رشاشات فرنسية الصنع، ومدفع، وعدة صناديق من المفرقات بالإضافة إلى مبالغ مالية هامة.⁵³ لكن ظهور سفينة حربية فرنسية بالقرب من مرسى أساكاء، أرغم

⁴⁹ H. Cambon، (م - س)، ص. 377.

⁵⁰ وثائق وزارة الخارجية الفرنسية، مجموعة المغرب (مراكش) رقم المحفظة 608، أنظر ملحق الوثائق ص. 313.

⁵¹ كان هذا الرقاص يحصل من قنصل ألمانيا بالعرائش (Röhner) على مبلغ مائة دورو عن كل رحلة إلى طرفاية لنقل الرسائل للهيبية. لكن السلطات الفرنسية ألقت القبض عليه بالقرب من طرفاية سنة 1916.

R. S، (م - س)، ص. 90.

⁵² كان (Probster) يشغل منصب ترجمان في السفارة الألمانية بطنجة وبسبب إتقانه للغة العربية عينته حكومته قنصلا لها في مدينة فاس.

R. S، (م - س)، ص. 90.

⁵³ رافق (Probster) في رحلته قبطان تركي يدعى أحمد خيرى باي، وقبطانان ألمانيان، وجندي مغربي يدعى العربي بن أحمد من قبيلة أولاد جرار، كان قد ألقى عليه القبض من طرف الجيوش الألمانية أثناء قيام الحرب العالمية الأولى.

نفسه، ص. 91.

الغواصة الألمانية على الإبحار نحو سواحل وادي درعة. وهناك نزل المبعوث الألماني إلى البر وحمل معه ثلاثة صناديق، وخمسة قنابل يدوية، وثمانية بندقيات ومبلغا ماليا هاما. ثم اتجه نحو سواحل آساكا ووجد في استقباله كلا من مربيه ربه والشيخ الوالي إخوة الهبية، ومحمد بن المختار قائد وادي نون، والشيخ مبارك قائد قبيلة صبوية.⁵⁴ وبمجرد ما علمت السلطات الفرنسية بهذا الخبر، أمرت باشا تزنييت ابن دحان، والقائد حيدة أمويس بالتوجه نحو سواحل وادي نون لمنع أتباع الهبية من الحصول على الأسلحة الألمانية. وخوفا من الوقوع في أيدي القائد حيدة أمويس، اتجه المبعوث الألماني نحو مركز الإسبانيين بطرفاية، ثم غادره نحو جزر الكنارياس للعودة إلى ألمانيا.⁵⁵

ولمنع الألمانين من العودة إلى سواحل وادي نون، اجتمع السفير الفرنسي بمديري جول كامبو (Jules Cambon)، بالملك الإسباني ألفونسو الثالث عشر في 15 أكتوبر 1916، وأبلغه احتجاج حكومته على المساعدات التي يتلقاها الألمانين في المناطق المغربية الخاضعة للحماية الإسبانية.⁵⁶ وطالبه كذلك بتطبيق المادة الخامسة من الاتفاق الموقع بين بلديهما في 27 نونبر 1912. ولفرض هذا الخلاف، عقد المندوب السامي الإسباني بالمغرب الجنرال خردانا (Jordana)، عدة لقاءات مع الجنرال ليوطي بمدينتي سبتة وتطوان في أواخر شهر دجنبر سنة 1916، عبر فيها عن استعداد حكومته لنهج سياسة موحدة مع فرنسا لمنع وصول الأسلحة إلى قبائل الجنوب المغربي.⁵⁷

⁵⁴ المختار السوسي، (م - س)، ج 4، ص. 201.

⁵⁵ قدمت سلطات إسبانيا بطرفاية تسهيلات للمبعوث الألماني للعودة إلى بلاده.

R. S، (م - س)، ص. 92.

⁵⁶ H. Cambon، (م - س)، ص. 377.

⁵⁷ B.C.A.F، عدد 1-2، ص. 58. السنة 1916.

د- سياسة فرنسا اتجاه قبائل وادي الذهب

رغم استسلام محمد ولد الخليل قائد أولاد موسى للحاكم الفرنسي وليام بونتي سنة 1914، فقد هاجم حوالي أربعمئة وخمسين فردا من قبيلة السواعد المنتمية لركيبات الساحل مركز آدرار، واستولوا على خمسين من الإبل في نونبر 1916. فتصدى لهم الليوتنان جيمل (Gimel) وألحق بهم هزيمة في 26 دجنبر من نفس السنة.⁵⁸ ويعود سبب ذلك إلى المعاملة السيئة التي عومل بها الركيبات في منطقة آدرار، حيث جعلهم الحاكم الفرنسي بموريتانيا أوبيسي خاضعين لسلطة أمير آدرار.⁵⁹ فلم يقبل محمد ولد الخليل هذه الوضعية، وحاول تحريض قبيلة إدوعيش ضد فرنسا. فاستدعاه القبطان (Modat) إلى مركز آطار واحتج بقوة على تصرفاته، وأمره بمغادرة منطقة آدرار.⁶⁰

وبعد عزل أوبيسي وتعيين الليوتنان كولونيل كادن (Gaden) كحاكم عسكري على موريتانيا سنة 1917.⁶¹ بعث إليه شيوخ أولاد موسى وأولاد الشيخ، والسواعد رسالة في 24 فبراير من نفس السنة يشرحون فيها الأسباب التي جعلتهم يهاجمون بعض المراكز الفرنسية.⁶²

وخوفا من الوقوع في نفس الأخطاء التي ارتكبتها أوبيسي اتجاه قبائل الركيبات، سن كادن سياسة جديدة أطلق عليها اسم سياسة التطويع (Apprivoisement)، تقوم على السماح للركيبات بالعودة إلى منطقة آدرار لانتجاع مراعيها، ومنحهم حرية التنقل والاتصال مباشرة بالسلطات الفرنسية دون وساطة

⁵⁸ Gillier، (م - س)، ص. 244. كذلك V. Desiré، (م - س)، ص. 212.

⁵⁹ S. Caratini، (م - س)، ص. 154.

⁶⁰ نفسه، ص. 154.

⁶¹ عينته الحكومة الفرنسية حاكما عسكريا على موريتانيا سنة 1917، وكان يتقن اللغة العربية وعلى معرفة تامة بعادات القبائل وتقاليدهم وكانت وفاته سنة 1952.

V. Desiré، (م - س)، ص. 213.

⁶² S. Caratini، (م - س)، ص. 155.

أمير آدرار. مقابل تعهدهم بعدم مهاجمة القبائل الخاضعة لسلطانها، وتقديم مساعدات لكل نائر ضد فرنسا، وترك من ينوب عنهم في منطقة آدرار لتسيير شؤون المناطق التي ينتجعونها.⁶³

وبعد قبول هذه الشروط، حل محمد ولد الخليل بسان لوي ووقع مع كادان على معاهدة استسلام في شهر أكتوبر 1917.⁶⁴ ونظرا للجفاف الذي أصاب منطقة وادي الذهب سنة 1917، قرر شيوخ أولاد دليم الاستسلام لحاكم فرنسا بأدرار مقابل السماح لهم بانتجاع المراعي، فوافق كادان على طلبهم واشترط عليهم عدم المشاركة في أي هجوم ضد قبائل منطقتي الحوض والأزواد.⁶⁵ وأرسلت قبائل ركيبات الشرق بعثة بقيادة السالك ولد بلال والسالك ولد الشيخ، إلى مركز أطار سنة 1917، للتوقيع على معاهدة استسلام مع الحاكم العسكري بوك (Bock)، الذي اشترط عليهم دفع ضريبة سنوية مقابل السماح لهم بانتجاع المراعي، وعدم عقد أي اتفاق مع أعداء فرنسا، وإبلاغه بأخبار القبائل المعادية لفرنسا.⁶⁶

وإذا كان الليويتان كولونيل كادان قد تمكن من الحد من هجمات الركيبات بعقد عدة معاهدات مع شيوخهم، فإن الجنرال ليوطي ظل يتتبع بحذر تحركات أتباع الهيبة الذين تمكنوا من قتل باشا تارودانت حيدة أمويس في 17 يناير 1917.⁶⁷

⁶³ S. Caratini، (م - س)، ص. 159-160.

⁶⁴ وثائق وزارة الخارجية الفرنسية، مجموعة المغرب (المكتب الدبلوماسي) المحفوظة رقم 168.

⁶⁵ V. Desiré، (م - س)، ص. 213.

⁶⁶ نفسه، ص. 216. كذلك S. Caratini، (م - س)، ص. 161.

⁶⁷ حاول القائد حيدة أمويس منع قبائل وادي نون من الحصول على الأسلحة التي أرسلتها ألمانيا لأحمد الهيبة، فتصدت له قبائل أيت باعمران وأثناء المعارك أصابته رصاصة في صدره، فأردته قتيلا فقطع الأعراب رأسه وعلقوه في كردوس. وتوصل أحمد الهيبة برسالة من سفيرى ألمانيا وتركيا بمدريد بتاريخ 10 فبراير 1917، يهنئانه فيها بقتل عدوه حيدة أمويس.
المختار السوسسي، (م - س)، ج 4، ص. 203. كذلك B.C.A.F، (م - س)، عدد 1-2-3، ص. 25. باريس 1918.

وفي 24 مارس من نفس السنة، أرسل الجنرال ليوطي حملة عسكرية بقيادة الجنرال لاموط (La Mothe)، إلى منطقة سوس للتصدي لأتباع الهيبة. فتمكن لاموط من هزمهم في منطقة وجان وفرض حصارا قويا على قبائل الأخصاص، وأيت باعمران.⁶⁸ ولمنع قبائل التاهالات وأولاد لحسن، وفرقة من السواعد المنتمية لركيبات الساحل، من عقد تحالف مع أتباع الهيبة، بعث الحاكم العام الفرنسي بإفريقيا الغربية (De Volenhoven) رسالة إلى الجنرال ليوطي في 13 شتبر 1917، حثه فيها على ضرورة تحريض بعض قبائل تكنة وأولاد بوسبع على مهاجمة قبائل الركيبات. كما بعث كادن رسالة إلى الحاكم العسكري بالجزائر لالبيرين (Laperinne) في 20 فبراير 1918، حثه فيها على حسن معاملة ركيبات الشرق، وتضييق الخناق على قبائل التهالات وأولاد لحسن.⁶⁹ كما توصل الجنرال ليوطي برسالة من نائب قنصل فرنسا بجزيرة لاس بالماس فيرناند سريان (Fernand Sarrien) سنة 1918، أبلغه فيها بالوساطة التي يقوم بها قائد المشاة الإسبانيين بجزر الكنارياس (Reina y Travieso)، لنقل بعض المساعدات الحربية الألمانية إلى أتباع الهيبة.⁷⁰ وبعث سفير فرنسا بمدريد (A. Lapetite) من جهته، رسالة إلى وزير خارجية فرنسا في 21 يونيو من نفس السنة، أخبره فيها بأنه قد احتج لدى وزير الدولة الإسبانية داطو (Dato)، على المبالغ المالية التي كان يمنحها حاكم مركز طرفاية الليوثتان كولونيل بنس، للشيخ محمد الأعظف.⁷¹ فأجابه الوزير الإسباني بأن بنس كان مضطرا لذلك، لأنه كان يهدف إلى إطلاق سراح بعض البحارة الفرنسيين والإيطاليين، الذين وقعوا في أيدي قبيلة أولاد نديم بعد تعرض سفينتهم (Oued Sebou) و(Luigi) للغرق بالقرب من سواحل وادي الذهب سنة

⁶⁸ D. Rivet، (م - س)، ص. 69.

⁶⁹ S. Caratini، (م - س)، ص. 161 و 156.

⁷⁰ وثائق وزارة الخارجية الفرنسية، مجموعة المغرب (المكتب الدبلوماسي) المحفوظة رقم 168. أنظر تفاصيل هذه الرسالة في ملحق الوثائق، ص. 314-320.

⁷¹ نفسها، أنظر ملحق الوثائق، ص. 321-323.

1918. ⁷² وبعد عودة الأسرى إلى بلادهم، بعث وزير المستعمرات الفرنسية رسالة إلى وزير الخارجية في 5 شتبر 1918، أشاد فيها بالدور الهام الذي قام به الليوتنان كولونيل بنس، وطلب منه الإنعام عليه بوسام جوقة الشرف. ⁷³

وبعد انهزام ألمانيا في الحرب العالمية الأولى سنة 1918، حاولت الحكومة الفرنسية استمالة بعض أبناء الشيخ ماء العينين لمساعدتها على إقناع باقي القبائل بالاستسلام لسلطاتها بموريتانيا. وقد تمكنت سلطاتها من إلقاء القبض مرة أخرى على أمير أدرار أحمد ولد أحمد ولد عابدة بسبب انضمامه لحركة الهبيبة. ⁷⁴ واستجاب لطلبها الشيخ الطالب أخيار بن ماء العينين. ⁷⁵ ووقع معاهدة استسلام مع الليوتنان كولونيل كان في 29 مارس 1918، وقبل الشروط الفرنسية المتمثلة في عدم مشاركته في أي هجوم ضد المراكز الفرنسية، وأن يترك أحد أبنائه رهينة في مركز أطار للتأكد من حسن نيته. ⁷⁶ وبالمقابل منحتة الحكومة الفرنسية مبلغا ماليا

⁷² نفس المرجع السابق.

⁷³ نفسها، أنظر ملحق الوثائق، ص. 324-325.

⁷⁴ ألقت سلطات فرنسا بموريتانيا القبض على أحمد ولد أحمد ولد عابدة سنة 1918، ثم نقلته إلى مركز سان لوي ومنعته من الاتصال بأتباع الهبيبة ولم تطلق سراحه إلا في سنة 1920.

V. Desiré، (م - س)، ص. 215-223.

⁷⁵ أنجبه الشيخ ماء العينين من زوجته ميمونة، وجعله خليفة له على قبائل أدرار، وبعد وفاة والده جعله أخوه الهبيبة على رأس قبائل سوس. وكان يلقب بجليس المصطفى بسبب رؤيته للنبي صلى الله عليه وسلم في المنام، أخبرنا بهذه المعلومات حفيده ماء العينين الطالب أخيار أثناء اللقاء الذي أجريناه معه بتاريخ 22 يوليوز 1993.

أنظر ترجمة الطالب أخيار في :

Galo Bullon Diaz, septembre – octobre 1934, Smara y el Xej Ma-el-Ainin, *Revista Africa*, p. 180.

كذلك

Paul Marty, 1916, *Islam en Mauritanie et Sénégal (Les Fadelia)*, p. 168, *Revue du Monde Musulman*. T. XXXI, Paris, Ed. Erenst-Leroux.

⁷⁶ V. Desiré، (م - س)، ص. 218.

هاما يقدر بحوالي 23.000 فرنك، ومنزلا فحما بأطار وبعض نخيل منطقة آدرار.⁷⁷ وهكذا أصبح الطالب أخيار يتنقل بين قبائل وادي الذهب لإقناع شيوخها بالاستسلام لفرنسا.

وللرد على الاتهامات الفرنسية، قررت الحكومة الإسبانية احتلال ساحل إفني سنة 1919، لمنع القبائل من الحصول على الأسلحة، ولما علم الهيبة بوصول بنس وبعض الجنود المرافقين له والذين نقلتهم السفينة الحربية (Infanta-Isabel)، من جزر الكنارياس إلى ساحل إفني، أمر أتباعه بالتصدي لهم ومنعهم من الرسو في ساحل إفني، كما أمر قبائل آيت باعمران بعدم ربط أية علاقات تجارية مع أعضاء الشركة التجارية (Transatlantique)، الذين رافقوا بنس لبناء مركز تجاري في سواحل البلاد.⁷⁸ وخوفا من أن تتعرض مراكزهما لهجمات جديدة. طلبت فرنسا من الحكومة الإسبانية التخلي عن فكرة احتلال ساحل إفني. فوافقت إسبانيا على هذا الطلب وأمرت جنودها بالعودة إلى جزيرة لاس بالماس.⁷⁹ واستدعت بنس إلى مدريد للتفاوض حول السبل التي تمكنها من احتلال بعض السواحل المغربية المقابلة لجزر الكنارياس. وقيل وصوله إلى مدريد، توقف بنس في جزيرة لاس بالماس واجتمع بنائب قنصل فرنسا فرناند سريان، وعبر له عن رغبته في نهج سياسة موحدة مع الجنرال ليوطي للدفاع عن مصالح بلديهما.⁸⁰

⁷⁷ وثائق وزارة الخارجية الفرنسية، مجموعة المغرب (المكتب الدبلوماسي) المحفوظة رقم 168. أنظر تفاصيل هذه الرسالة في ملحق الوثائق، ص. 326.

⁷⁸ Paul Marty, 1921, Le Sahara, Espagnol (Rio de Oro), *Revue du Monde Musulman*. Vol, XLVI, Paris, Ed. Ernest-Leroux, p. 204.

⁷⁹ بعث وزير خارجية فرنسا رسالة إلى الجنرال ليوطي في 19 أبريل 1919، أخبره فيها بتراجع إسبانيا عن احتلال إفني.

وثائق وزارة الخارجية الفرنسية، مجموعة المغرب (المكتب الدبلوماسي) المحفوظة رقم 168. أنظر تفاصيل هذه الرسالة في ملحق الوثائق، ص. 321-323.

⁸⁰ وثائق وزارة الخارجية الفرنسية، مجموعة المغرب (المكتب الدبلوماسي) المحفوظة رقم 168. أنظر تفاصيل هذه الرسالة في ملحق الوثائق، ص. 327-332.

وبعد وفاة الهيبة في 23 يونيو 1919⁸¹، بعث الطالب أخيار رسالة بتاريخ 13 غشت من نفس السنة، إلى أخيه مربيه ربه الذي خلف الهيبة في رئاسة القبائل⁸²، يدعوها فيها إلى الاستسلام للجنرال ليوطي، لكن مربيه ربه رفض الخضوع لفرنسا وقرر مواصلة الجهاد ضد جيوشها⁸³، وفي 12 نونبر من نفس السنة، أجرى الطالب أخيار عدة مفاوضات مع حاكم منطقة أدرار، أخبره فيها بأن سبب رفض مربيه ربه يعود إلى الألمانين الذين وعدوه بمساعدات حربية لمواجهة المد التوسعي الفرنسي.⁸⁴

2 - المرحلة الثانية (1920-1926)

أ - الاحتلال الإسباني لساحل لگوية سنة 1920

بعد عودته من مدريد، قرر الحاكم العسكري الإسباني بالصحراء الليوتتان كولونيل بنس احتلال الجزء الغربي من شبه الرأس الأبيض الذي حصلت عليه إسبانيا بموجب الاتفاقية التي وقعتها مع فرنسا سنة 1900، وذلك لوضع حد للهجمات التي كانت تقوم بها قبائل وادي الذهب ضد المراكز الفرنسية بموريتانيا. وقبل إنجاز هذا المشروع، قام بنس بزيارة لمركز بورت إتيان سنة 1919، بهدف توحيد سياسته مع الليوتتان كولونيل كان. ⁸⁵ ولتسهيل عملية احتلال هذه المناطق، أرسل حاكم جزر الكنارياس عدة فرق من الجيش تحت قيادة الضابطين (Gomez

⁸¹ المختار السوسي، (م - س)، ج 4، ص. 248. كذلك V. Desiré، (م - س)، ص. 219.

⁸² ولد مربيه ربه في منطقة أزموئل الطيحة الواقعة جنوب مدينة العيون سنة 1880. والدته هي ميمونة. جعله أخوه الهيبة على رأس القبائل أثناء دخوله إلى مدينة مراكش سنة 1912. كانت وفاته سنة 1942.

ابن العتيق ماء العينين، (م - س)، ص. 130.

⁸³ V. Desiré، (م - س)، ص. 219.

⁸⁴ وثائق وزارة الخارجية الفرنسية، مجموعة المغرب المحفوظة رقم 168. أنظر ملحق الوثائق، ص. 333.

⁸⁵ A. D. Lafuente، (م - س)، ص. 64.

مركز فيلا سيسنيروس في 28 نونبر 1920.⁸⁶ وفي 30 نونبر من نفس السنة، وصلت السفينة الإسبانية إلى السواحل الجنوبية الغربية لوادي الذهب، وتمكن بنس من بناء مركز عسكري في منطقة لغويرة.⁸⁷ كما تمكنت الشركة التجارية الإسبانية من تأسيس شركة للصيد البحري (Entidad Marcotegui) في هذه المناطق لصيد جراد البحر (Langouste).⁸⁸ ولحماية هذين المركزين من هجمات القبائل، نصب بنس حامية عسكرية تتكون من خمسين جندياً، وخمسة ضباط يرأسهم القبطان قوزمان (Guzman).⁸⁹

ب - محاولات فرنسا لإخضاع بعض قبائل الساقية الحمراء ووادي الذهب

بعد نجاح سياسة التطويق التي نهجها اللبوتنان كولونيل گادن حيال قبائل الرگيات، قررت الحكومة الفرنسية عزل موريتانيا عن المغرب سنة 1920، وإلحاقها بمستعمراتها في إفريقيا الغربية.⁹⁰ لكن الجنرال ليوطي اعترض على ذلك، وبعث رسالة إلى رئيس الحكومة جورج لبيك (Leygues Georges) في 24 أكتوبر من نفس السنة، ذكره فيها بأن قبائل هذه المنطقة ما تزال تخضع للسلطة الروحية لسلطان المغرب.⁹¹ وخوفاً من أن تتعرض مراكزها بأدرار لهجمات من طرف

⁸⁶ T. G. Figueras، (م - س)، ملجة /فريك، السنة 1935، عدد ماي، ص. 99.

⁸⁷ كان سكان المنطقة يطلقون اسم لغويرة على سواحل وادي الذهب الجنوبية القريبة من شبه جزيرة الرأس الأبيض، وذلك بسبب الأغوار التي كانت تحدثها أمواج البحر في الصخور الكلسية التي تتكون منها سواحل المنطقة، وهكذا فإن اسم لغويرة مشتق من اسم غور (تصغير لغويرة). وأصبحت تعرف اليوم باسم لكويرة التي تبعد بحوالي عشر كيلو مترات من مركز بورت إيتيان. V. Desiré، (م - س)، ص. 221، أنظر ملحق الصور، ص. 380.

⁸⁸ Attilio Gaudio، 1960، Le Sahara des Africains، Collection Histoires et Voyages، Paris، p. 62.

⁸⁹ B.C.A.F، (م - س)، السنة 1921، عدد 4، ص. 130.

⁹⁰ V. Desiré، (م - س)، ص. 223.

⁹¹ ذكر ليوطي الوزير الأول الفرنسي بالظهير الذي أصدره السلطان مولاي عبد الحفيظ سنة 1907، والذي عين بمقتضاه عبد القادر بن الطائب شمس الدين قائدًا على موريتانيا. O. de Puigaudau، (م - س)، ص. 34 و77.

القبائل، قررت الحكومة الفرنسية ربط الاتصال بين وحداتها العسكرية المرابطة في الجزائر وموريتانيا. وهكذا التقى الكمندان لوزان (Lauzanne) والقبطان أوجيراس (Augieras) في بئر لمزارب الواقعة في منطقة الحنك سنة 1920، لوضع خريطة خاصة بالمجال الذي تنتجعه قبائل ركيبات الشرق.⁹² كما حاول الطالب أخيار جاهدا إقناع بعض قبائل الساقية الحمراء بالاستسلام لفرنسا. وبعث في هذا الصدد رسالة إلى الليوتنان كولونيل كادان سنة 1921، قال فيها :

"... ووجهت ابراوت وتلاميذ لتلك القبائل التي بالساقية الحمراء وغيرها وقد سمعوا ما قلنا لهم وتوجهوا لذلك ويمكن ذلك كله بلغكم من جهة نائبكم هنا..."⁹³

وفي نفس السنة، انتشر خبر بأن القبائل التي لم تستسلم بعد لفرنسا، قد عقدت اجتماعا في منطقة الساقية الحمراء للقيام بهجوم مشترك ضد المراكز الفرنسية بأدرار. ولذلك بعث الطالب أخيار رسالة ثانية إلى كادان، ومما قال فيها :

"... فحسب من فضلكم أن تعينونا على السفر نحو الإخوة الذين بالساقية وليس في ذلك إن شاء الله إلا ما يزيد مددكم وانتشار صيكنم..."⁹⁴

وبسبب خلاف وقع له مع إخوته مربيه ربه ومحمد الأغظف، أرسل الشيخ الوالي الذي كان مستقرا في منطقة كلثة زمرور⁹⁵ بعض أتباعه ويدعى الشيخ

⁹² رغم تحديد المجال الذي تنتجعه قبائل الركيبات، فقد فشلت فرنسا في احتلاله بسبب اتساعه وكونه صحراء قاحلة، بالإضافة إلى عدم توفرها على الإمكانيات اللازمة للتوغل في داخله. S. Caratini، (م - س)، ص. 157 و162.

⁹³ وثيقة زودنا بنسخة منها الصديق نور الدين السريدي، أنظر ملحق الوثائق، ص. 336.

⁹⁴ نفس المصدر السابق، أنظر ملحق الوثائق، ص. 339.

⁹⁵ ولد الشيخ الوالي سنة 1290 هـ من أم تنتمي إلى قبيلة أهل عبد الحي، وكان يمتاز بشهرة واسعة عند قبائل أولاد دليم، وكانت وفاته سنة 1374 هـ بموضع يسمى أفريك. ابن العتيق ماء العينين، (م - س)، ص. 125 و126. كذلك M. M. Clemente، (م - س)، ص. 84.

المجتبى إلى موريتانيا سنة 1921 للتفاوض مع السلطات الفرنسية حول استسلامه.⁹⁶ فوافق الليوتنان كولونيل كادن على الشروط التي حددها الشيخ الوالي والمتمثلة في تخصيص استقبال كبير له بموريتانيا، وأن يكون كادن هو الوسيط الوحيد بينه وبين السلطات الفرنسية بالمغرب، ووقع معه على معاهدة استسلام، وتم إبلاغ الجنرال ليوطي بذلك بواسطة رسالة بعثها إليه الليوتنان كولونيل كادن في 14 فبراير 1921.⁹⁷ ووقع خلاف بين إسماعيل ولد الباردي شيخ قبيلة أولاد لحسن ومحمد ولد الخليل حول زعامة أولاد موسى المنتمية لركيبات الساحل.⁹⁸ فحاول محمد ولد الخليل تصيب الشيخ دويده ولد عبد الله مكان إسماعيل ولد الباردي على راس أولاد لحسن واشترط عليه الاستسلام للسلطات الفرنسية بموريتانيا. وللانقاص من إسماعيل ولد الباردي، أخبر محمد ولد الخليل السلطات الفرنسية بمكان خيام أتباعه للقيام بهجوم ضدهم، فاضطر إسماعيل ولد الباردي إلى الفرار إلى المناطق الشمالية لوادى الذهب.⁹⁹

وفي 2 يوليوز من نفس السنة بعث الليوتنان كولونيل كادن رسالة إلى الجنرال ليوطي، يخبره فيها بحصول ركيبات الشرق على كميات هامة من الأسلحة وأنهم يرغبون في نقلها إلى أتباع الشيخ مربيه ربه لمواجهة الجيوش الفرنسية.¹⁰⁰ غير أن القبائل الصحراوية فضلت القيام بهجمات ضد المراكز الفرنسية بموريتانيا، وهكذا هاجم محمد تقي الله الملقب بوجاه.¹⁰¹ المراكز الفرنسية الواقعة في منطقة

⁹⁶ Gillier، (م - س)، ص. 250.

⁹⁷ وثائق وزارة الخارجية الفرنسية، المحفوظة رقم 168.

⁹⁸ كان إسماعيل ولد الباردي ينعت محمد ولد الخليل وأتباعه بعبيد المسيحيين بسبب استسلامهم لفرنسا.

Sophie Caratini, 1987, Ismaël ould Bardi, héros de la résistance Saharienne, p. 164, *Revue Désert et Montagne au Maghreb*, N° 41-42, Edisud.

⁹⁹ نفسه، ص. 162.

¹⁰⁰ Sophie Caratini, 1989, *Les Rgaybat (1610- 1943)*, Paris, Ed. L'Harmattan, p. 167.

¹⁰¹ والده هو الشيخ محمد فاضل أخ الشيخ ماء العينين. *B.C.A.F*، (م - س)، السنة 1932، عدد 11، ص. 674.

الشربريك شمال شنقيط في 28 نونبر 1923. وتمكن أتباعه من قتل الليوتتان (Bedrines) وأسر بعض الجنود الفرنسيين ونقلهم إلى منطقة وادي الذهب.¹⁰² وفي 5 ماي 1924، هاجم وجاه صحبة مائة وثمانية عشر رجلا من أتباعه بعض الجنود الفرنسيين في منطقة بوكرن الواقعة في الجنوب الشرقي لمنطقة وادي الذهب. فتصدى لهم القبطان طومي (Thomé) وتمكن من قتل وجاه.¹⁰³

وقد ترك مقتل وجاه استياء كبيرا في نفوس القبائل التي لم تستسلم لفرنسا، وللثأر له قرر الشيخان أحمد ولد حمادي شيخ قبيلة السواعد من ركيبات الساحل وإسماعيل ولد الباردي، القيام بهجوم ضد مركز تاكانت في 23 أكتوبر 1924، وتمكن أتباعهما من الاستيلاء على مائتي جمل، فحاول الليوتتان شلمل (Chalmel) التصدي لهم، لكنه انهزم وجرح في المعركة التي وقعت في منطقة لتقديم الموجودة بالقرب من مركز ودان.¹⁰⁴

وللحد من هذه الهجومات، اقترح الكمندان طرانشان (Tranchant) على حكومته إنشاء مركز عسكري في منطقة كدية إيجيل الموجودة في جنوب سبخة إيجيل لمراقبة تحرك قبائل الركيبات ومنعها من القيام بهجومات أخرى ضد مراكزها الموجودة بموريتانيا.¹⁰⁵ فانعقدت في مدينة مراكش ندوة في شهر يناير سنة 1925 شارك فيها كل من قائد منطقة مراكش الجنرال (Daugan) والليوتتان كولونيل كادان حاكم موريتانيا، وحاكم الجنوب الجزائري الجنرال (Dinaux)، بهدف نهج سياسة موحدة ضد قبائل الركيبات.¹⁰⁶

¹⁰² Bernard (Lieutenant), 1926, L'Adrar Mauritanien, B.C.A.F, N° 9, Paris, p. 429.

¹⁰³ V. Desiré، (م - س)، ص. 226. كذلك Bernard. (L)؛ (م - س)، ص. 431.

¹⁰⁴ V. Desiré، (م - س)، ص. 226.

¹⁰⁵ نفسه، ص. 226.

¹⁰⁶ S. Caratini، (م - س)، ص. 171.

وبعد عودته إلى موريتانيا، رخص كادن للطالب أخيار بالسفر إلى منطقة كردوس لإقناع أخيه مربيه ربه بالاستسلام لفرنسا.¹⁰⁷ لكن مربيه ربه رفض هذا الطلب، وقام بتعيين محمد المامون ابن عمه الشيخ محمد فاضل¹⁰⁸، خليفة له في موريتانيا وزوده بكميات هامة من السلاح لمواجهة الجيوش الفرنسية.¹⁰⁹ وفي 3 أبريل 1925، هاجم كل من محمد المامون، وإسماعيل ولد الباردي، وأحمد ولد حمادي رفقة ثلاثمائة وخمسين من أتباعهم، حامية فرنسية بالقرب من منطقة التريفيية الموجودة في الجنوب الشرقي لمنطقة وادي الذهب وتمكنوا من قتل سبعة عشر جنديا فرنسيا من بينهم القبطان دي جرفال (De girval).¹¹⁰ وفي 17 إبريل من نفس السنة، غادر القبطان روسو (Ressot) واحة الساورة واتجه نحو خيام ركيبات الشرق لمنعهم من القيام باي هجوم ضد المراكز الفرنسية بموريتانيا.¹¹¹

وفي يوليو سنة 1925، قام محمد المامون رفقة ثلاثمائة من أتباعه بهجوم ضد المراكز الفرنسية بأدرار، فتصدى له ولد كركور قائد قبائل أدرار وتمكن من هزمه في منطقة راس الرمت بمساعدة بعض الجنود الفرنسيين فاضطر محمد

¹⁰⁷ وثائق وزارة الخارجية الفرنسية، المحفوظة رقم 168.

¹⁰⁸ ولد محمد المامون سنة 1880. وفي سنة 1907 حل بمدينة فاس واستقبله السلطان مولاي عبد العزيز الذي منحه مساعدات مالية لأداء فريضة الحج. وبعد عودته من المشرق استقر محمد المامون في مدينة تازة، وأثناء احتلال فرنسا لمنطقة كرسيف سنة 1913 أعلن محمد المامون نفسه سلطانا على قبائل غيبانة وتسول والبرانس وعقد اتصالات مع ممثل دولة بروسيا بمدينة مليبية وطلب منه تزويده بالسلاح لمواجهة الجيوش الفرنسية وفي سنة 1918 انضم إلى حركة عبد المالك لاحتلال ممر تازة. وبعد استسلام قبائل لمطالسة لفرنسا في أكتوبر 1925، فر محمد المامون إلى منطقة ورغة لكن السلطات الفرنسية ألقت عليه القبض في 24 دجنبر من نفس السنة ثم أطلقت سراحه، فتمكن من العودة إلى الصحراء وظل يقاوم التوسع الفرنسي في موريتانيا مدة عشر سنوات. وكانت وفاته سنة 1963.

¹⁰⁹ B.C.A.F، (م - س)، السنة 1932، عدد 11، ص. 672-674. كذلك V. Desiré، (م - س)، ص.

107.

¹⁰⁹ V. Desiré، (م - س)، ص. 227.

¹¹⁰ Gillier، (م - س)، ص. 263.

¹¹¹ نفسه، ص. 267.

المامون إلى العودة إلى منطقة وادي الذهب لإعادة تنظيم صفوف أتباعه.¹¹² وقد بعث مربيه ربه رسالة إلى إسماعيل ولد الباردي يحثه فيها على شد عضد محمد المامون، ومما قال فيها :

"... أما بعد فإننا نحمد الله ونشكره على ما سمعناه عنك من الغزوات الجهادية والظفر فيها موجب أن الحامل ابن عمنا السيد محمد المامون نحب منك أن تشد له العضد في الجهاد الذي هو بصدده كما كنت مع أخيه المرحوم بالله...".¹¹³

وبعث رسالة أخرى إلى كافة القبائل الصحراوية يخبرها فيها بأنه تنازل لمحمد المامون عن كل ما تركه أخوه الشيخ وجاءه. قال فيها :

"... أما بعد فليعلم من نظر فيه أن جميع ما تركه المرحوم بالله المجاهد السيد محمد نقي الله الملقب وجاء لا يعطل عن أخيه المقدم السيد محمد المامون فقد جعلناه بيده يفعل فيه ما أمره الله به...".¹¹⁴

وبعد وفاة الشيخ محمد ولد الخليل في شتنبر سنة 1925¹¹⁵، قرر الليوتنان كولونيل كادان نهج سياسة جديدة عوض سياسة التطوع التي لم تعطي نتائج إيجابية بعد سنة 1925. أطلق عليها اسم سياسة اليد الممدودة والسلاح عند الرجل (La main tendue et l'arme au pied). وحذر حاكم أدرار الكمدان طرانشان من فرض أية عقوبات ضد قبائل الرگيبات التي تهاجم مراكز موريتانيا.¹¹⁶ وهكذا تمكن كادان من التوقيع على معاهدة سلم مع فخذتي أولاد القاضي وأهل بلسو المنتمين

¹¹² Gillier، (م - س)، ص. 266. كذلك V. Desiré، (م - س)، ص. 227.

¹¹³ وثيقة زودنا بنسخة منها الصديق نور الدين السريدي، أنظر ملحق الوثائق، ص. 340.

¹¹⁴ نفسه، أنظر ملحق الوثائق، ص. 341.

¹¹⁵ خلفه في رئاسة قبيلته كل من ابنه محيمد وابن أخيه محمود. S. Caratini، (م - س)، ص. 173.

¹¹⁶ نفسه، ص. 171-172.

لقبيلة أولاد موسى، ومع قبيلة التهلالات وكلهم من ركبيات الساحل سنة 1925.¹¹⁷ وبعث الترجمان مامادو أحمدو با (Mahmadou Ahmadou Ba) إلى خيام ركبيات الشرق لتوقيع معاهدة سلم مع الحبيب ولد بلال قائد فخذة سلام، ومع فخذة أهل سيدي علال وكلاهما ينتميان لقبيلة أهل ابراهيم وداود.¹¹⁸ لكن هذه السياسة لم تحد من هجومات إسماعيل ولد الباردي الذي قاد هجوما ضد خيام قبائل الترارزة سنة 1926، فحاول بعض الجنود الفرنسيين التصدي له. لكنه تمكن من الفرار إلى خيام الشيخ مبارك قائد أولاد بوسبع الذي منحه بعض الإبل للعودة إلى منطقة وادي الذهب.¹¹⁹

ج - محاولات إسبانيا لاحتلال بعض المناطق القريبة من ساحل إفني

حاولت إسبانيا منذ سنة 1921 احتلال بعض المناطق القريبة من ساحل إفني كمناطق لبودية، وسهب الحرشة الواقعة بين وادي درعة ووادي الشبيكة، وخنيفس الواقعة في شمال طرفاية.¹²⁰ واعتمدت في ذلك على السالك ولد عبد الله ولد محمد العثماني شيخ قبيلة توبالت، والقائد الحسين بن محمد بن محمد السباعي، والشيخ أفيلال ولد محمد أوسالم ولد الحبيب بن بيروك التكني الذي كان يعتبر المنافس الرئيسي للشيخ عبد الله ولد بيروك المستقر في كليمين والمتحالف مع الفرنسيين.¹²¹

ولتسهيل عملية احتلال هذه المناطق، واعد اللبوتتان كولونيل بنس شيوخ باقي القبائل بمساعدتهم على إنشاء عدة مراس في سواحل بلادهم لاقتناء كل ما

¹¹⁷ نفسه، ص. 172.

¹¹⁸ نفسه، ص. 173.

¹¹⁹ انضم الشيخ مبارك إلى حلف القبائل المعادية لفرنسا. وكان يحرض قبيلته على القيام بهجومات ضد خيام قبائل أولاد اللب وأهل بارك الله بسبب استسلامها للسلطات الفرنسية بموريتانيا.

H. Martin، (م - س)، ص. 611.

¹²⁰ رسالة بعثها مندوب الإقامة العامة الفرنسية بالمغرب إلى وزير خارجية بلاده في 9 مارس 1921.

وثائق وزارة الخارجية الفرنسية، المحفوظة رقم 168. أنظر ملحق الوثائق، ص. 342 - 343.

¹²¹ نفسها.

يحتاجونه من مواد غذائية.¹²² وطلب من الشيخ محمد الأغظف إقناع أخيه مربيه ربه بمساعدته على احتلال المناطق المذكورة، وإطلاق سراح ثمانية جنود ألمانين وقعوا في أيدي أتباعه مقابل منحه كميات من السلاح والذخيرة ومواد غذائية متنوعة.¹²³ فاستدعى مربيه ربه بعض إخوانه إلى منطقة كردوس في غشت 1921، لمناقشة عروض بنس وقد وافق كل من محمد الأغظف ومحمد البشرى وبعض أبناء أخيه شببينا.¹²⁴ في حين اعترض الشيخ النعمة.¹²⁵ وحث أخاه مربيه ربه على عدم السماح للإسبانيين باحتلال أية منطقة من ساحل إفني.¹²⁶ وبعد وفاة الشيخ النعمة سنة 1922، وقع خلاف حاد بين أتباعه وباقي إخوته واتهموا مربيه ربه بقتله بسبب موقفه¹²⁷، وقاموا بتعيين الشيخ الوالي قائدا عليهم.¹²⁸ كما هاجموا إحدى قوافل محمد الأغظف التجارية التي كان يرسلها إلى ساحل طرفاية للحصول على بعض المواد الغذائية من الإسبانيين. ولوضع حد لهذا الخلاف، بعث مربيه ربه رسالة إلى قبيلة آيت الخمس بإفني سنة 1923، برأ فيها نفسه من قتل أخيه الشيخ النعمة. ومما قال فيها :

¹²² نفسها.

¹²³ V. Desiré، (م - س)، ص. 225.

¹²⁴ كان الشيخ محمد البشري مستقرا في منطقة وادي الذهب. أما الشيخ شببينا فقد عينه أخوه أحمد الهيبة على رأس قبائل آيت عطا.

A.R.CH, Villaseñor، (م - س)، ص. 9. كذلك

Paul Marty, 1915 - 1916, Islam en Mauritanie et au Sénégal (Les Fadelia), *Revue du Monde Musulman*. T. XXXI, Paris, Ed. Ernest-Leroux, p. 168.

¹²⁵ ولد محمد الغيث النعمة سنة 1882، وكان من أكرم أبناء الشيخ ماء العينين، عينه أحمد الهيبة خليفة له في تزنييت. وفي سنة 1922 زار أخاه مربيه ربه في منطقة كردوس، وفي الغد أصبح ميتا ودفن إلى جانب أخيه الهيبة في كردوس.

ابن العتيق ماء العينين، (م - س)، ص. 132. كذلك، المختار السوسي، (م - س)، ج 4، ص. 273.

¹²⁶ S. Caratini، (م - س)، ص. 165.

¹²⁷ V. Desiré، (م - س)، ص. 225.

¹²⁸ وثائق وزارة الخارجية الفرنسية، المحفوظة رقم 168.

"... ثم إنه قد أشاع بعض من لا خلاق لهم في الآخرة ولا يكلمهم الله يوم القيامة ولا يزكيهم ولهم عذاب أليم في الدنيا من البهتان وفضول اللسان مما تمجه الأسماع وتصم له الأذان وتتفر عنه الطباع ما يود إلى تنقيص مقامنا الشريف صانه الله وأبقاه محاط الدعائم مرفوع المعالم.. فطهروا بارك الله فيكم مجالسكم وأسواقكم وجميع بلادكم من كل من تشم فيه رائحة تلك الأقوال التي تخر لنتتها وقبحها شومخ الجبال وتهتز لبشاعتها نواحي الأرض بالزلزال فبرحوا في أسواقكم بسخطنا على من يفوه بهذا الإفك الشنيع ولا تتركون كائنا من كان يستقر بينكم بل أبعده أبعده الله وأسخط عليه وقطع دابره إلى يوم القيامة...".¹²⁹

وبعد حصوله على موافقة مربيه ربه حاول الليوتتان كولونيل بنس احتلال بعض المناطق القريبة من ساحل إفني، لكن حكومته أمرته بعدم مغادرة مركز طرفاية وذلك بسبب مشاكلها الداخلية، إذا قامت ثورة في إسبانيا سنة 1923، ترعما الجنرال بريمودي ريفيرا الذي أطاح بالحكومة القائمة آنذاك، وعوضها بدكتاتورية عسكرية قائمة على فرض الأحكام العرفية وحل البرلمان ومصادرة حرية الرأي.¹³⁰ إضافة إلى ذلك، فقد أعلن وزير المالية الإسباني بيرغامين عن عدم قدرة الحكومة على تحمل نفقات حملات جديدة في المغرب.¹³¹

وبعد توليه رئاسة الحكومة، أدلى الجنرال بريمودي ريفيرا بحديث للصحفي البريطاني ويب ميلير، تطرق فيه إلى احتمال انسحاب الجيوش الإسبانية من المغرب.¹³² لكن الحكومة الفرنسية لم تشاطره هذا الرأي وذكرته بأن بلاده كانت قد

¹²⁹ وثيقة زودنا بنسخة منها الأستاذ محمد الظريف، أنظر ملحق الوثائق، ص. 344.

¹³⁰ عبد الحميد البطريق، 1974، *التيارات السياسية المعاصرة (1815-1960)*، بيروت، دار النهضة العربية للطباعة والنشر، ص. 330.

¹³¹ كانت هذه النفقات تتجاوز مبلغ ستمائة مليون بسيطة كل سنة. محمد العربي المساري، (م - س)، ص. 18. كذلك G. Hermet، (م - س)، ص. 80.

¹³² ميكل مارتن، 1988، *الاستعمار الإسباني في المغرب (1860-1956)*، ترجمة عبد العزيز لوديبي، منشورات اللت، ص. 77.

تعهدت لها بموجب الاتفاق الذي وقع بينهما سنة 1912، بعدم التخلي على مناطق نفوذها بالمغرب إلا بعد حصولها على موافقة الحكومة الفرنسية.¹³³ وبسبب الضغوط الفرنسية، تراجع بريمو دي ريفيرا عن فكرته، وبعث رسالة إلى حاكم جزر الكنارياس سنة 1925، أمره فيها بإرسال بعض المساعدات لبنس لمساعدته على بناء محطة للطائرات في ساحل طرفاية لتسهيل عملية نقل البريد الجوي إلى داكار.¹³⁴ وتضمنت الرسالة كذلك تعليمات لبنس بعدم استعمال القوة لكي لا يثير غضب القبائل.¹³⁵

وبعد حصوله على كميات هامة من الحديد والخشب، شرع نائب بنس في بناء المحطة. لكن قبيلة الزرغيين اعترضت طريقه ومنعته من إنجاز مشروعه. فحاول نائب بنس إقناعهم بأن هذه المحطة لن تؤثر على مصالحهم، وذكرهم بأن بنس كان قد حصل على موافقة الشيخ محمد الأغظف. فلم تقبل القبيلة هذه التبريرات، وطالبت بمبلغ 30.000 بسيطة للسماح له ببناء المحطة. وخوفا من إثارة مشاكل جديدة، وافق نائب بنس على هذا الطلب واشترط على القبيلة ترك خمسة أفراد منها كرهائن بمركز طرفاية إلى غاية انتهاء أعمال بناء المحطة.¹³⁶ فلم تقبل القبيلة هذا الشرط. ولوضع حد لتمردا قامت بعض الطائرات الحربية الإسبانية بهجوم قوي ضد خيامها، أسفر عن مقتل بعض الأفراد وجرح خمسة آخرين سنة 1925. وللرد على هذه الغارات، قام بعض أفراد قبيلة الزرغيين بهجوم ضد مستودع

¹³³ وثائق وزارة الخارجية الفرنسية، المحفظة رقم 168.

¹³⁴ Atilio Gaudio, 1978, *Le dossier du sahara occidental*, Paris, Nouvelles éditions Latines, p. 113.

¹³⁵ تقرير بعثه حاكم منطقة أكادير الجنرال (Mouveau) إلى حاكم منطقة مراكش في 26 مارس 1925. وثائق وزارة الخارجية الفرنسية، مجموعة المغرب (مراكش) المحفظة رقم 634، أنظر ملحق الوثائق، ص. 347 - 349.

¹³⁶ من بين الأشخاص الذين اختارهم نائب بنس للاحتفاظ بهم كرهائن نذكر الشيخ إبراهيم ولد حميدة. نفس المصدر السابق.

مواد البناء، وتمكنوا من الاستيلاء على كميات هامة من الحديد والخشب.¹³⁷ وخوفاً من أن يتعرض المستودع لهجوم جديد، استدعى نائب بنس بعض شيوخ قبيلة الزركيين إلى مركز طرفاية ووعدهم بمنحهم المبلغ المالي الذي حددوه لبناء المحطة، واشترط عليهم إرجاع كميات الحديد والخشب التي استولى عليها بعض أفراد قبيلتهم.¹³⁸ وبعد استرجاعه لهذه المواد، قام نائب بنس بطرد الشيوخ من مركز طرفاية وهددهم باستعمال القوة لبناء المحطة. وللانتقام منه قام أفراد القبيلة المذكورة بهجوم ضد بعض الجنود الإسبانيين بالقرب من الآبار الموجودة بطرفاية، وخرّبوا منشآت الآبار التي كانت تزود المركز بالماء الصالح للشرب.¹³⁹

وعلى الرغم من فشلها في احتلال هذه المناطق، فقد أصدرت الحكومة الإسبانية قراراً في 15 دجنبر سنة 1925، نصت فيه على إنشاء إدارة عامة للسهر على تسيير شؤون المناطق الخاضعة لها في طرفاية ووادي الذهب.¹⁴⁰ لكن مهمة هذه الإدارة لم تكن تتجاوز المناطق الساحلية إذ لم يكن بإمكان الحكام العسكريين في مركز طرفاية وفيلا سيسنيروس ولـگويرة التوغل في المناطق الداخلية وذلك بسبب خوفهم من الوقوع في أيدي بعض القبائل التي لم تستسلم بعد لنفوذهم.¹⁴¹ وعينت في نفس السنة الليوتنانت كولونيل دي لابينا (De Lapena)، حاكماً عاماً على وادي الذهب وطرفاية مكان الليوتنانت كولونيل بنس، ومنحته عدة مساعدات لبناء مركز عسكري جديد في منطقة الدورة.¹⁴² لكن قبائل طرفاية تصدت لهذا المشروع، وتمكنت من إلقاء القبض على طيار إسباني يدعى مرموث (Mermos)، الذي حاول النزول في

¹³⁷ نفسه.

¹³⁸ وثائق وزارة الخارجية الفرنسية، المحفظة رقم 634.

¹³⁹ نفسها.

¹⁴⁰ كانت هذه الإدارة تابعة لمجلس الوزراء الإسبانية، A. F. Morales، (م - س)، ص. 103.

¹⁴¹ B.C.A.F، (م - س)، السنة 1927، عدد 6، ص. 267.

¹⁴² وثائق وزارة الخارجية الفرنسية، المحفظة رقم 634.

بلادها سنة 1926. ولم تطلق سراحه إلا بعد حصولها على مبلغ ألف بسيطة.¹⁴³ كما ألقت قبائل ساحل بوجدور القبض على طيارين فرنسيين: إراب (Erabe) وكورب (Gourp)، رفقة الميكانيكي الإسباني المرافق لهما: بانتادو (Pintado)، بالقرب من سواحل بلادها. فاتجه بعض شيوخ القبائل ويدعى لجرب إلى عين المكان وقام بقتلهم جميعا.¹⁴⁴ ولإنهاء الخلاف الحاصل بين قبيلة الزرغيين وحاكم مركز طرفاية، تدخل الشيخ محمد الأغظف وحاول إقناع الليوتان كولونيل دي لابينا بدفع مبلغ 30.000 بسيطة لشيوخها ليسمحوا له ببناء محطة في بلادهم. فامتنع دي لابينا، وبعث رسالة إلى حكومته سنة 1926، حثها فيها على إرسال بعثة إلى الشيخ مرييه ربه المستقر في منطقة كردوس لإقناع شيوخ القبيلة المذكورة بعدم مهاجمة مركز طرفاية.¹⁴⁵ لكن الحكومة الإسبانية فضلت إرسال مائة وعشرين جنديا إلى مركز فيلا سيسنيروس، ومائة وستين آخرين إلى مركز لسكويرة، لمنع قبائل وادي الذهب من القيام بهجمات جديدة ضد المراكز الفرنسية بموريتانيا.¹⁴⁶

3 - المرحلة الثالثة (1926-1934)

أ - تجدد هجمات القبائل الصحراوية ضد المراكز الفرنسية

عرفت سنة 1926 عدة هجمات قامت بها القبائل الصحراوية ضد المراكز الفرنسية بموريتانيا. فقد تعرض مركز بورت إتيان لهجوم قوي قام به الشيخ لجرب صحبة بعض أتباعه في 11 يونيو 1926. كما هاجم إسماعيل ولد الباردي حامية

¹⁴³ Albert Lebrun, 1929, La question de Rio de Oro, B.C.A.F, N° 1, Paris, p. 14.

¹⁴⁴ وثائق وزارة الخارجية الفرنسية، المحفظة رقم 634.

¹⁴⁵ اضطر (Gourp) و (Erabe) و (Pintado) إلى النزول في رأس بوجدور لإصلاح العطب الذي أصاب طائرتهم، فتصدى لهم الشيخ لجرب وقتلهم جميعا. A. Lebrun، (م - س)، ص. 14.

¹⁴⁶ A. Gaudio، (م - س)، ص. 113.

عسكرية فرنسية بالقرب من كدية إيجيل في نفس السنة.¹⁴⁷ وبعد فراره من سجن أطار سنة 1926، قام محمد المامون بمساعدة إسماعيل ولد الباردي وأحمد ولد حمادي بهجوم قوي ضد المراكز الفرنسية بموريتانيا سنة 1927.¹⁴⁸ كما تعرضت خيام أهل بلو المنتمين لقبيلة أولاد موسى من ركييات الساحل في نفس السنة لهجوم قوي شارك فيه بعض أفراد قبيلة التهلالات المنتمية لركييات الساحل وقبيلة الفقرة من ركييات الشرق.¹⁴⁹ وللد من هذه الهجومات أرسلت السلطات الفرنسية بموريتانيا بعثة تتكون من القبطان جايي (Jayet) والليوتنان كوستو (Cousteaux) إلى أبار عرق الشاشي لمراقبة تحرك قبائل ركييات الشرق.¹⁵⁰ وفي سنة 1928، اجتمع حوالي ألف محارب في منطقة وادي الذهب للقيام بهجوم ضد أدرار. فاتجه الحاكم العسكري الليوتنان كولونيل (Mussat) إلى مركز أطار وأمر كل القبائل بالاستعداد لمواجهة هذا الخطر. وفي شتبر من نفس السنة هاجم مامينا ولد سيداتي بن الشيخ ماء العينين¹⁵¹ مركز أدرار وتمكن من الاستيلاء على قطيع من إبل القبائل. لكنه اضطر إلى العودة إلى منطقة وادي الذهب بسبب الغارات التي قامت بها الطائرات الحربية الفرنسية.¹⁵²

¹⁴⁷ كانت السلطات الفرنسية بموريتانيا قد ألقت القبض على محمد المامون سنة 1926. A. Lebrun،

(م - س)، ص. 14 و16.

¹⁴⁸ V. Desiré، (م - س)، ص. 227.

¹⁴⁹ S. Caratini، (م - س)، ص. 273.

¹⁵⁰ V. Desiré، (م - س)، ص. 229.

¹⁵¹ استسلم الشيخ مامينا ولد سيداتي للسلطات الفرنسية بموريتانيا سنة 1926. ثم فر إلى منطقة وادي الذهب سنة 1928 بعد ما قتل بعض الجنود الفرنسيين. لكنه اضطر إلى مغادرتها بعدما أطلق النار على حاكم مركز فيلا سيسنيروس (Baron). وفي سنة 1936 ألقت السلطات الفرنسية القبض عليه بالقرب من أكادير وأصدرت في حقه الحكم بالسجن لمدة عشرين سنة عن الجريمة التي ارتكبها في موريتانيا.

وثائق وزارة الخارجية الفرنسية، مجموعة المغرب (المكتب الدبلوماسي) المحفوظة رقم 168.

¹⁵² V. Desiré، (م - س)، ص. 229.

ولوضع حد لهذه الهجمات، بعث حاكم مركز أدرار ديفور (Dufour) الذي تقلد هذا المنصب في فاتح أبريل 1928، رسالة إلى حكومته انتقد فيها السياسة المتبعة مع الرگبيات، وطلب منها السماح له بملاحقتهم داخل منطقة وادي الذهب للانتقام منهم، لكن الليوثنان كولونيل گادن اعترض على هذا الطلب وأمر ديفور بمواصلة سياسة اليد الممدودة اتجاه الرگبيات.¹⁵³ لكن ديفور تمسك بموقفه وسمح لقبيلة أولاد غيلان بالهجوم على خيام أولاد داوود وأولاد الشيخ من رگبيات الساحل الموجودة في منطقة وادي الذهب.¹⁵⁴ فاحتجت إسبانيا على ذلك بدعوى أنها لم ترخص للجيش الفرنسي بملاحقة القبائل داخل منطقة وادي الذهب.¹⁵⁵

ب - التعاون الفرنسي-الإسباني لمنع القبائل الصحراوية من القيام بهجمات ضد مراكزهما

عانت السلطات الفرنسية بموريتانيا الكثير من هجمات قبائل وادي الذهب ضد مراكزها، واتهمت السلطات الإسبانية بالضعف وعدم القدرة على إخضاع قبائل المناطق التي حصلت عليها بموجب اتفاقيات 1900 و1912. وازداد حنقها على الحاكم العسكري الإسباني بطرفاية الليوثنان كولونيل دي لابينا، بسبب استقباله للشيخ لجرب الذي قتل طيارها كورب وإراب سنة 1926، ومنحه هدايا ومواد غذائية متنوعة.¹⁵⁶ ولذلك طلبت منها أن تختار بين السماح لها بملاحقة القبائل داخل منطقة وادي الذهب، وبين نهج سياسة موحدة لمنع القبائل من القيام بهجمات جديدة ضد مراكزها.

ولتشجيع السلطات الإسبانية على نهج سياسة موحدة، بعثت السلطات الفرنسية بالسنگال بعثة بقيادة بييري (Beyries) إلى مركز فيلا سيسنيروس سنة

¹⁵³ S. Caratini، (م - س)، ص. 174 - 175.

¹⁵⁴ نفسه، ص. 175.

¹⁵⁵ نفسه، ص. 177.

¹⁵⁶ A. Lebrun، (م - س)، ص. 14.

1928. وبعد عدة مفاوضات توصل الطرفان إلى التوقيع على معاهدة حصلت بموجبها فرنسا على حق السماح لطائراتها الحربية بمطاردة القبائل التي تهاجم مراكزها داخل منطقة وادي الذهب.¹⁵⁷ واستغل المبعوث الفرنسي فرصة وجوده في منطقة وادي الذهب لإجراء مفاوضات مع محمد عبد الرحمن ولد علي ولد الدخيل شيخ قبيلة التهلالات، وإبراهيم ولد عبد الله ولد علي بلال شيخ قبيلة الغرابية، ومحمد ولد سيدي المنتمين لقبيلة السواعد من ركيات الساحل، لإقناعهم بإطلاق سراح المهندس سير (Serre) والطيار رين (Reine) اللذين وقعا في أيدي قبيلة أولاد الشيخ سنة 1928.¹⁵⁸ كما استفسر أحمد ولد التروزي شيخ قبيلة العروسين عن الأسباب التي أدت إلى مقتل الطيارين كورب وإراب سنة 1926، فأخبره ولد التروزي بأن عملية القتل قد وقعت في منطقة الجريفية على يد بعض القبائل التي لم تستسلم للسلطات الإسبانية.¹⁵⁹

ولحماية مركز طرفاية من هجومات القبائل الصحراوية، قرر الحاكم العسكري الإسباني الليوتانتان كولونيل دي لابينا، إشراك ستة وخمسين فردا من فخدة شتوكة المنتمية لقبيلة الزرگيين في الحامية العسكرية المكلفة بحراسة هذا المركز، وقد كان يرأس هذه الحامية سنة 1928 إبراهيم ولد يوسف شيخ شتوكة، وكان يحصل من السلطات الإسبانية على مبلغ ستمائة بسيطة كل شهر مقابل توفير الأمن للجنود الإسبانين، والحد من تعنت قبيلة آيت أوسى التي كانت تهدد مركز طرفاية.¹⁶⁰ كما تم إشراك بعض أفراد قبيلة أولاد دليم في الحامية العسكرية المكلفة بحراسة مركز فيلا سيسنيروس وكان يرأس هذه الفرقة سنة 1928 حسانة ولد علي شمام شيخ فخدة أولاد باعمار. وقد عهد إليه بحراسة المناطق الواقعة بين الرأس

¹⁵⁷ نفسه، ص. 18.

¹⁵⁸ كان أولاد الشيخ قد طلبوا من السلطات الفرنسية إطلاق سراح 21 فردا من قبيلتهم مقابل إطلاق سراح الطيارين (Reine, Serre). S. Caratini، (م - س)، ص. 177.

¹⁵⁹ وثائق وزارة الخارجية الفرنسية، المحفظة رقم 634، أنظر ملحق الوثائق، ص. 350 - 359.

¹⁶⁰ وثائق وزارة الخارجية الفرنسية، المحفظة رقم 634.

الأبيض وراس بوجودور.¹⁶¹ وفي نفس السنة بعث دي لابينا رسالة إلى حكومته حثها فيها على ضرورة استبدال طائراتها الحربية الموجودة في سواحل وادي الذهب، بطائرات حديثة من نوع (Fokker) والتي تتوفر على ثلاثة محركات ضخمة، والتي تستطيع حمل حوالي خمسة عشر جندياً، وذلك قصد تسهيل عملية احتلال المناطق الداخلية إما بإلقاء القنابل على خيام القبائل، أو على ماشيتها لإرغامها على الاستسلام. وقد استجابت الحكومة لطلبه وزودته بسبع طائرات حربية من نوع (Havilland D.H.9) وبثلاثمائة جندي لحماية مركز طرفاية، وبعض الطائرات الحربية من نوع (Berguet D.H.9) لحماية مركزي فيلا سيسنيروس ولسكويرة.¹⁶² وفي نفس السياق قررت السلطات الفرنسية بموريتانيا إنشاء مراكز عسكرية بالقرب من سبخة إيجيل سنة 1929 لمراقبة تحرك ركيبات الشرق الذين كانوا يهاجمون مركز أدرار. كما تمكنت من ربط الاتصال بين مركز أطار وواحة توات في 24 يناير من نفس السنة.¹⁶³ ونجد أن حاكم أدرار الجديد ريفيير دي موني (Reviere du Mauny) أرسل بعثة بقيادة الليوتنان بروسى (Brosset) إلى خيام ركيبات الشرق سنة 1929، لعقد معاهدة سلم مع شيوخ قبيلتي الفقرة وأهل إبراهيم وداود.¹⁶⁴

¹⁶¹ نفسها.

¹⁶² نفسها. أنظر ملحق الوثائق، ص. 350 - 359.

¹⁶³ شارك في عملية الربط كل من حاكم أطار الكولونيل ((Lapeyre) وحاكم واحة توات الليوتنان (Flye Sainte Marie) اللذان عقدا اجتماعاً في عيون عبد المالك في 24 يناير سنة 1929.

V. Desiré، (م - س)، ص. 230.

¹⁶⁴ لم يحضر الحبيب ولد بلال قائد ركيبات الشرق مراسيم التوقيع على هذه المعاهدة. وذلك بسبب اللقاء الذي عقده الليوتنان بروسى مع خصمه حمادي ولد حسين المنتمي لقبيلة أهل إبراهيم وداود. واكتفى بإرسال رسالة إلى السلطات الفرنسية تعهد فيها بالعمل بنود المعاهدة.

S. Caratini، (م - س)، ص. 180.

وبسبب الجفاف الذي أصاب منطقة وادي الذهب سنة 1929 اضطرت قبائل أولاد دليم والركييات إلى الالتجاء إلى منطقة آدرار لانتجاع مراعيها. فلم تسمح السلطات الفرنسية لأولاد دليم بدعوى خضوعهم للإسبان.¹⁶⁵

ولمعرفة الخسائر التي أصابت المراكز الموجودة بموريتانيا من جراء الهجومات التي قامت بها القبائل الصحراوية سنة 1928، عقد البرلمان الفرنسي دورة في 17 يناير سنة 1929 وتناول الكلمة النائب البرلماني (Acide Delmont) وطلب من وزير الخارجية أريستيد بريان (Aristide Briand)، التفاوض مع نظيره الإسباني للسماح للجيوش الفرنسية بملاحقة القبائل المحاربة داخل منطقة وادي الذهب. فأجابته وزير الخارجية بأن المفاوضات مستمرة مع حكومة مدريد.¹⁶⁶ كما طالب الجنرال الفرنسي دينو (Dinaux) حكومته بضرورة مراجعة اتفاقية 1912 التي وقعها مع إسبانيا، لإعادة تحديد مناطق نفوذها في منطقة وادي الذهب، ليس حسب خطوط الطول أو العرض، لكن حسب طبيعة عيش بعض القبائل التي كانت تضطر في أوقات الجفاف إلى انتجاع مراعي موريتانيا.¹⁶⁷

ولتطبيق ما اتفق عليه سنة 1928، قررت الحكومة الإسبانية سنة 1930 التخلي عن سياستها المسالمة اتجاه قبائل الصحراء، وأمرت حاكمها العسكري الليوتنان كولونيل دي لابينا، بالكف عن دفع مبالغ مالية لشيوخ قبائل وادي الذهب لأنهم كانوا يشترون بها السلاح من صيادي جزر الكنارياس للقيام بهجومات ضد المراكز الفرنسية. كما أمرت ببناء مطارات في سواحل وادي الذهب، وإنشاء ثلاثة

¹⁶⁵ نفسه، ص. 183.

¹⁶⁶ A. Lebrun، (م - س)، ص. 19.

¹⁶⁷ Dinaux (Général), 1929, Une solution de la question de Rio de Oro, B.C.A.F, N° 4, Paris, p. 182.

فرق أخرى من الكوم لمراقبة تحرك القبائل.¹⁶⁸ لكن هذه الإجراءات لم تمكن الإسبانيين من احتلال المناطق الداخلية، وذلك بسبب الظروف المناخية الصعبة التي تتسبب في هلاك عدد كبير من الجمال والجنود. بالإضافة إلى أن الآبار الموجودة في هذه المناطق كانت تخضع لمراقبة القبائل. وقد قررت فرنسا كذلك إرسال الشيخ الطالب أخيار إلى منطقة الساقية الحمراء سنة 1930، لعقد معاهدة سلم مع شيوخ قبيلتي العروسيين وصبوايا.¹⁶⁹ لكنه لم ينجح في ذلك بسبب تمسك القبائل بالجهاد.

ج - رد فعل القبائل الصحراوية اتجاه التعاون الإسباني - الفرنسي

رغم اتفاقه مع المبعوث الفرنسي بييري، الذي زار منطقة وادي الذهب سنة 1928، على نهج سياسة موحدة تكفل لهما حماية مراكزهما من هجومات القبائل الصحراوية، فقد فشل الحاكم الإسباني دي لابينا في معاينة بعض قبائل المناطق الداخلية التي تمكنت من إسقاط طائرة إسبانية بالقرب من ساحل طرفاية في 17 أكتوبر 1928. كما اضطر إلى دفع حوالي 30.000 بسيطة لشيوخ قبيلة يكوت لإطلاق سراح الطيار الإسباني مارتينيز (Martinez) الذي وقع في أيديهم بعد سقوط طائرته بالقرب من بلادهم سنة 1929.¹⁷⁰

وتسببت المشاكل الداخلية التي كانت تعيشها إسبانيا سنة 1929 في عدم قدرة حكامها بالصحراء على احتلال المناطق التي منحتها لها الاتفاقيات التي وقعتها مع

¹⁶⁸ كان صاحب فكرة نهج سياسة مسالمة مع شيوخ القبائل هو الحاكم العسكري السابق لليوتنان كولونيل بنس، الذي كان يمنح مبالغ مالية هامة للشيخ محمد الأغظف لكي لا تتعرض مراكزه لهجومات القبائل.

وثائق وزارة الخارجية الفرنسية، المحظفة رقم 634. أنظر ملحق الوثائق، ص. 360 - 362.
¹⁶⁹ نفسها، المحظفة رقم 168.

¹⁷⁰ بعد دفع مبلغ 30.000 بسيطة لشيوخ قبيلة يكوت أمر دي لابينا أعضاء الشركة التجارية الإسبانية المقامة في ساحل طرفاية بعدم عقد أية علاقات تجارية مع أفراد القبيلة المذكورة. وبسبب تضرر مصالحهم الاقتصادية قرر شيوخ القبيلة إرجاع المبلغ المالي للحاكم الإسباني مقابل السماح لهم بمواصلة علاقاتهم التجارية مع مركز طرفاية.

A. Lebrun، (م - س)، ص. 17.

فرنسا فيما بين سنتي 1900-1912، إذا قامت ثورة في إسبانيا سنة 1929 شارك فيها الجيش وطلاب الجامعات وطبقات العمال ضد سياسة الجنرال بريمو دي ريفيرا. واعتقد زعماء الثورة أن النظام الجمهوري هو الحل الوحيد للتغلب على فساد الحكم السائد في البلاد. وهكذا وجد الجنرال بريمو دي ريفيرا نفسه فاقدا لثقة الشعب والجيش فاضطر إلى تقديم استقالته للملك الإسباني ألفونسو الثالث عشر ومغادرة البلاد في 28 يناير 1930. ولإخماد الثورة، قرر الملك الإسباني إعادة العمل بالدستور القديم الصادر عام 1876، وإجراء انتخابات حرة لكي يضمن للبلاد برلمانا وطنيا يمثل الشعب.¹⁷¹ وبعد استفتاء الشعب، تمكن أنصار النظام الجمهوري من الفوز في الانتخابات التي جرت في 12 أبريل 1931، وبذلك اضطر الملك إلى التخلي عن الحكم والالتجاء إلى فرنسا.¹⁷² وفي 14 أبريل من نفس السنة تم الإعلان عن قيام الجمهورية في إسبانيا، وتشكلت على الفور حكومة مؤقتة برئاسة نيكولا ألكالا زامورا (Nicolas Alcalá Zamora) وبعد إجراء انتخابات في 10 دجنبر من نفس السنة، أصبح الكلا زامورا رئيسا للجمهورية، وتشكلت حكومة جديدة يرأسها مانويل أزانا (Manuel Azana).¹⁷³

وفي سنة 1930 تجددت هجومات القبائل الصحراوية ضد المراكز الفرنسية، وتمكن أحمد ولد حمادي رفقة بعض أتباعه من الرغيبات من مهاجمة حامية عسكرية بالقرب من كدية إيجيل، وحاول الاستيلاء على إيلها. فتصدى لهم قائد الحماية الليوتنانت (Brandsteller) وأرغمهم على الفرار إلى منطقة وادي الذهب.¹⁷⁴

¹⁷¹ عبد الحميد البطريق، (م - س)، ص. 331.

¹⁷² فاز أنصار النظام الجمهوري بأغلبية ساحقة في المدن الإسبانية وخاصة في مدينتي مدريد وبرشلونة، فاضطر الملك إلى مغادرة البلاد دون أن يتنازل عن العرش. وبقي في منفاه بفرنسا إلى أن وافته المنية سنة 1941.

نفس المرجع السابق، ص. 331. كذلك محمد العربي المساري، (م - س)، ص. 17.

¹⁷³ عبد الحميد البطريق، (م - س)، ص. 333

¹⁷⁴ V. Desiré، (م - س)، ص. 230.

وللرد على هذا الهجوم جهز حاكم مركز شنقيط القبطان ليكوك (Le cocq) حملة عسكرية وتمكن من التوغل داخل منطقة وادي الذهب، ثم شن هجوما قويا ضد خيام الرگييات بالقرب من كلتة زمور سنة 1930.¹⁷⁵ وفي شهر غشت من سنة 1931 دق ناقوس الخطر في كل أنحاء موريتانيا بسبب تجمع كل القبائل المحاربة في منطقة وادي الذهب لشن هجومات جديدة ضد المراكز الفرنسية. فأرسل حاكم مركز أطار حامية عسكرية بقيادة اللبوتتان لوريني (Lorinet) إلى منطقة توجونين لمنع القبائل من تنفيذ مشروعها. وفي 7 شتبر من نفس السنة، هاجم محمد المامون، وأحمد ولد حمادي، وعلي ولد ميارة قائد قبيلة التهالات من رگييات الساحل، رفقة مائة وخمسين من أتباعهم مركز أطار، وتمكن علي ولد ميارة من الإنسلا إلى داخل المركز والإستيلاء على كمية هامة من السلاح. فحاول اللبوتتان جانو (Jeannau) التصدي لهم لكنه انهزم وفقد أربعين جنديا. وخوفا من أن تهاجمهم الطائرات الفرنسية، قرر الرگييات العودة إلى منطقة وادي الذهب بعدما فقدوا خمسة وعشرين فردا من محاربيهم.¹⁷⁶

ولوضع حد لهذه الهجومات قررت السلطات الفرنسية إنشاء مركز عسكري بالقرب من سبخة إيجيل لتسهيل عملية مراقبة تحرك القبائل المحاربة.¹⁷⁷ كما أمرت القبطان ليكوك بالقاء القبض على أمير أدرار أحمد ولد أحمد ولد عابدة بسبب تعاونه مع الرگييات.¹⁷⁸ وبعد مقتل أمير أدرار في 8 مارس 1932، ازدادت نقمة الرگييات على الفرنسيين. وتمكن أحمد ولد حمادي وعلي ولد ميارة رفقة بعض أتباعهما من مهاجمة مركز أدرار، والاستيلاء على حوالي ألف من إبل القبائل

¹⁷⁵ نفسه، ص. 230.

¹⁷⁶ S. Caratini، (م - س)، ص. 184.

¹⁷⁷ نفسه، ص. 184.

¹⁷⁸ نفسه، ص. 186.

المتعاونة مع فرنسا.¹⁷⁹ وفي 6 أبريل من نفس السنة، هاجم أولاد موسى الذين كانوا قد استسلموا لفرنسا سنة 1917، مركز الحوض. فتصدت لهم الجيوش الفرنسية التي أخبرها بهذا الهجوم البار ولد الحبيب المنتمي لقبيلة أولاد الشيخ، ومحمد ولد الناجم من فخذة أهل بلو من أولاد موسى. وتمكنت من قتل العروسي ولد بابا حمو شيخ أهل بلو، وخمسين فردا من أتباعه.¹⁸⁰ وبسبب منعهم من انتجاع مراعي آدرار، هاجم أولاد دليم مركز الترارزة سنة 1932، وتمكنوا من قتل خمسة وخمسين جنديا، ثم فروا إلى منطقة وادي الذهب بعدما فقدوا أربعة وثلاثين رجلا.¹⁸¹

وللرد على هذه الهجومات، رخص حاكم آدرار لشيوخ قبائل أولاد عموني، وأولاد غيلان، ومشضوف، والطرشان، ولقدادة بشن عدة هجومات ضد خيام الرگيبات الموجودة في منطقة وادي الذهب.¹⁸² فحاول شيوخ الرگيبات التصدي لهم، لكنهم انهزموا وفقدوا خمسين فردا وحوالي خمسة آلاف من الإبل.¹⁸³

وبسبب انشغال أغلب القبائل الصحراوية بالحرب ضد فرنسا حاولت السلطات الإسبانية بطرفاية احتلال بعض المناطق الداخلية سنة 1932، ورخصت لضابط عسكري من رتبة ليوتنان القيام بعدة جولات في المناطق الداخلية القريبة من مركز طرفاية. فاصطحب هذا الضابط بعض أفراد قبيلة الزرگيين العاملين في الحامية الإسبانية وبعض أعيان قبائل طرفاية لكي لا تهاجمه القبائل الداخلية. لكن قبيلة العروسيين اعترضت طريقه ومنعته من اجتياز أراضيها. وخوفا من وقوع

¹⁷⁹ قتل الفرنسيون أمير آدرار سنة 1932، وقطعوا رأسه ثم أرسلوه إلى زوجته لإجهاض جنينها. نفس المرجع السابق، ص. 186. كذلك V. Desiré، (م - س)، ص. 232.

¹⁸⁰ S. Caratini، (م - س)، ص. 187.

¹⁸¹ V. Desiré، (م - س)، ص. 234.

¹⁸² أنظر هجومات قبائل موريتانيا ضد خيام الرگيبات في: S. Caratini، (م - س)، ص. 192.

¹⁸³ V. Desiré، (م - س)، ص. 234.

مضاعفات خطيرة، قرر الضابط الإسباني العودة إلى مركز طرفاية.¹⁸⁴ كما قررت قبيلة الزرغيين منع الإسبانين من احتلال المناطق الداخلية وطالبت الليوتنان كولونيل دي لابينا بمبلغ 30.000 بسيطة الذي وعدهم به بعد إرجاعها لكميات الحديد والخشب التي استولى عليها بعض أفرادها سنة 1925. وبعد امتناع هذا الأخير، فر ستة أفراد ينتمون لقبيلة الزرغيين من مركز طرفاية حاملين معهم كميات من السلاح والذخيرة، واتجهوا نحو خيام قبيلة العروسيين.¹⁸⁵

وخوفا من أن تتعرض مراكزها لهجومات من طرف القبائل، قررت الحكومة الإسبانية إرسال بعثة تتكون من الليوتنان كولونيل موخিকা (Mujica) والكمندان خوليو فلوريس كنتاليث (Julio Flores Gonzales) رفقة بعض أعيان مدينة تطوان إلى منطقة كرسوس سنة 1932، لإقناع الشيخ مربيه ربه بالتوسط لدى شيوخ قبيلة الزرغيين لحثهم على عدم مهاجمة مراكزها.¹⁸⁶ كما أنها عزلت حاكم مركز فيلا سيسنيروس الكمدان رامون ريكييرال (Ramon Regueral)، الذي استجاب لطلب السلطات الفرنسية بموريتانيا، إذ أنه قام بإلقاء القبض على بعض أفراد قبائل وادي الذهب الذين هاجموا مركز بورت إتيان سنة 1932.¹⁸⁷ وعوضته بالكمندان كنتاريس (Canizares) وأمرته بإطلاق سراح السجناء.¹⁸⁸

¹⁸⁴ تقرير بعثته قنصل فرنسا بجزيرة لاس بالماس (Albert Millot) إلى وزير خارجية بلاده (André Tardieu) في 9 مارس 1932. وثائق وزارة الخارجية الفرنسية، المحفوظة رقم 634، أنظر ملحق الوثائق، ص. 363-364.

¹⁸⁵ رسالة بعثها المقيم العام الفرنسي بالمغرب إلى وزير خارجية بلاده في 11 يوليوز سنة 1932. نفس المصدر السابق، أنظر ملحق الوثائق، ص. 365-366.

¹⁸⁶ كان الليوتنان كولونيل (Mujica) يشغل منصب رئيس قسم المساعدات المالية الخاصة بالمناطق المغربية الجنوبية الخاضعة للحماية الإسبانية. أما الكمدان (J. F. Gonzales) فقد كان يشغل منصب رئيس القسم العسكري التابع للإدارة الإسبانية الخاصة بالمغرب وبالمستعمرات الإسبانية في إفريقيا.

نفس المصدر السابق.

¹⁸⁷ نفسه، أنظر ملحق الوثائق، ص. 367.

¹⁸⁸ A. M., 1933, Possessions espagnoles, B.C.A.F, N° 1, Paris, p. 64.

وبسبب امتناع الحكومة الإسبانية من السماح للجيش الفرنسي بملاحقة القبائل المحاربة داخل منطقة وادي الذهب، نشرت بعض الصحف الفرنسية عدة مقالات اتهمت فيها السلطات الإسبانية بالضعف وعدم القدرة على إخضاع هذه القبائل.¹⁸⁹ وللدرد على هذه الاتهامات، أدلى الوزير الإسباني ديونيسيو بريس (Dionisio Perez) بحديث صحفي لجريدة (El Diluvio de Barcelona) في 3 يناير 1932، رفض فيه السماح للفرنسيين بالتوغل في منطقة وادي الذهب لمعاقبة القبائل المحاربة.¹⁹⁰

وبعد انهزامهم أمام فرنسا سنة 1932، قرر أولاد موسى العودة إلى منطقة وادي الذهب ووقع بعض شيوخهم، خاصة الشيخ ولد جيد، وفاضل ولد حميدة، وبونا ولد سيدي محمد، والعروسي بن الوالي، وبلا ولد مبارك، ومولاي الزين ولد محمد، على معاهدة سلم مع حاكم طرفاية دي لابينا في 17 أكتوبر من نفس السنة، واشترط عليهم مساعدة الجيوش الإسبانية على توفير الأمن في باقي المناطق، وتقديم المساعدات اللازمة للوحدات العسكرية المحمولة على ظهور الجمال (Mia) أثناء اجتياز أراضيهم.¹⁹¹

وبعد التوقيع على هذه المعاهدة، قررت الحكومة الإسبانية إنشاء مراكز عسكرية في المناطق الداخلية، وأصدرت عدة قرارات نصت فيها على فرض مراقبة شديدة على التجار لمنعهم من بيع الأسلحة للقبائل، وإنشاء مصلحة للاستعلامات خاصة بمراقبة تحرك أعيان القبائل.¹⁹²

وخوفاً من أن تشن قبائل وادي الذهب هجومات جديدة، هاجم القبطان ليكوك خيام السواعد والتهاللات من ركيبات الساحل، وخيام الفقرة من رگييات الشرق في

¹⁸⁹ Possessions espagnoles, 1932, Rio de Oro, B.C.A.F, N°3, Paris, p. 203.

¹⁹⁰ نفسه، ص. 204.

¹⁹¹ S. Caratini (م - س)، ص. 235 - 236.

¹⁹² نفسه، ص. 191.

31 يناير 1933. وتمكن من قتل علي ولد ميارة. أما أحمد ولد حمادي فقد تمكن من الفرار إلى داخل منطقة وادي الذهب.¹⁹³ كما خصص مكافأة مالية تقدر بحوالي ألف فرنك لكل من يأتيه برأس محمد المامون.¹⁹⁴

ونظرا للجفاف الذي أصاب منطقة وادي الذهب سنة 1933، اضطرت بعض فخذات رگيبات الساحل إلى البحث عن مراعي جديدة، لذلك قرر بعض شيوخها خاصة محمد ولد الناجم من أهل بلو، والبار ولد الحبيب من أولاد الشيخ، وعيدة ولد محمد من أولاد القاضي الاستسلام من جديد لحاكم مركز أدرار في 8 مارس من نفس السنة، ليسمح لهم بانتجاع مراعي موريتانيا.¹⁹⁵ فوافق حاكم أدرار على طلبهم، واشترط عليهم دفع ضريبة سنوية مقابل انتجاع المراعي، وعدم مساعدة أي ثائر ضد فرنسا، وعدم مطالبة قبائل أدرار برد إبلهم التي فقدوها أثناء المعارك.¹⁹⁶ وبسبب الحصار الذي أصبح مضروبا على خيامهم من طرف الجيوش الفرنسية الموجودة في توات وأطار، قرر أهل إبراهيم ودادو والفقرة من رگيبات الشرق الاستسلام لفرنسا في يونيو 1933.¹⁹⁷

وبعد استسلام الرگيبات، تجددت المفاوضات بين الحكومتين الإسبانية والفرنسية لنهج سياسة موحدة لحماية مراكزهما من هجومات القبائل التي لم تستسلم لهما. ولذلك نشرت وكالة الأنباء الفرنسية (Fournier) مقالا في 8 نونبر 1933، دعت فيه الحكومة الإسبانية إلى السماح للفرنسيين بمهاجمة القبائل المحاربة داخل

¹⁹³ V. Desiré، (م - س)، ص. 235.

¹⁹⁴ S. Caratini، (م - س)، ص. 190.

¹⁹⁵ رفض إسماعيل ولد الباردي شيخ أولاد لحسن التوقيع على هذه المعاهدة، والتجأ إلى منطقة وادي الذهب. وفي سنة 1940 حاول إعادة تجميع أتباعه. لكنه فقد كل ثروته وتخلت عنه قبيلته التي عينت مكانه دويذة ولد عبد الله ثم أحمد بابا ولد درويش. وبقي معاديا لفرنسا إلى أن وافته المنية سنة 1972.

Sophie Caratini، 1987، Ismaël ould Bardi، héros de la résistance Saharienne، *Revue، D. M. M.*، N° 41-42، p. 165 - 166.

¹⁹⁶ Sophie Caratini، 1989، *Les Rgaybat (1610- 1943)*، Paris، Ed. L'Harmattan، p. 238 - 239.

¹⁹⁷ S. Caratini، (م - س)، ص. 193.

منطقة وادي الذهب.¹⁹⁸ كما نشرت جريدة (Maghreb) مقالا لوزير فرنسي سابق يدعى ألسيد إبراي (Alcide Ebray) حث فيه الحكومة الإسبانية على التنازل عن حقوقها في منطقة وادي الذهب لصالح فرنسا، مقابل السماح لها باحتلال مدينة طنجة.¹⁹⁹ لكن الجريدة الإسبانية (El Sol) رفضت هذا الاقتراح وحثت حكومتها بعدم التنازل عن حقوقها في منطقة وادي الذهب.²⁰⁰ ولفض هذا الخلاف وافقت حكومة مدريد على القيام بحراسة مشتركة بينها وبين فرنسا على طول سواحل الصحراء، لمنع القبائل من الحصول على الأسلحة من صيادي جزر الكنارياس. وتعهدت ببناء مراكز عسكرية في المناطق الداخلية لمراقبة تحرك القبائل.²⁰¹

وهكذا أصدرت الحكومة الإسبانية قرارا في 5 يوليوز 1933، حددت بموجبه شروط الدخول والإقامة في منطقة وادي الذهب لمنع القبائل المحاربة من شن هجومات ضد مراكز فرنسا بموريتانيا.²⁰² كما أرسلت في نفس السنة ثلاثين جنديا إلى سواحل المغرب الجنوبية لتسهيل عملية احتلال إفني. وخوفا من أن تتصدى قبائل المنطقة للجيش الإسباني، طلب الحاكم العسكري بطرفاية دي لابينا من الشيخ مربيه ربه عدم تحريض أتباعه على منع الإspanيين من النزول بساحل إفني. لكن قبائل المنطقة لم توافق على ذلك، وقامت بقتل جنديين إسبانين أثناء عملية الإنزال وأرغمت الباقي على العودة إلى مركز طرفاية في غشت 1933.²⁰³ ولكي لا تتهمها فرنسا بالضعف، لم تجرؤ الحكومة الإسبانية على نشر تفاصيل فشل جيوشها في احتلال إفني.²⁰⁴ وفي صيف نفس السنة عقد البرلمان الإسباني دورة لمناقشة أسباب

¹⁹⁸ A. M, 1933, L'Afrique et l'Espagne, B.C.A.F, N° 11, Paris, p. 658.

¹⁹⁹ A. Gaudio (م - س)، ص. 116.

²⁰⁰ نفسه، ص. 116.

²⁰¹ B.C.A.F، ص. 527، عدد 9، السنة 1933.

²⁰² جريدة صحراء المغرب، ص. 11، السنة الأولى، العدد 18، س. 1957.

²⁰³ B.C.A.F، السنة 1933، عدد 9، ص. 524.

²⁰⁴ كانت فرنسا تحت إسبانيا على احتلال ساحل إفني للقضاء على مقاومة القبائل.

²⁰⁴ V. Desiré، (م - س)، ص. 251.

فشل عملية احتلال إفني، وتساعل النائب البرلماني (Garcia Val Cassas) عن الأسباب التي أودت بحياة الجنديين أثناء عملية الإنزال بإفني. فأجابه وزير الداخلية كثریت كيروكة (Casares Quiroga)، بأن المسألة جد معقدة. ولا ينبغي الحديث عنها في هذه الدورة البرلمانية.²⁰⁵

وإذا كانت أغلب قبائل الرگييات قد فضلت الاستسلام لفرنسا، فإن قبائل أولاد دليم قد فضلت مواصلة هجوماتها ضد المراكز الفرنسية. إذا قام بعض شيوخها ويدعى إبراهيم سالم ولد مول الشان بهجوم قوي ضد حامية عسكرية بالقرب من مركز أطار في 8 يناير 1934. فتصدى له الليوتنان لوبتي (Le Petit) وأرغمه على الفرار إلى منطقة وادي الذهب.²⁰⁶ وللد على هذا الهجوم جهاز الليوتنان أوبينيار (Aubinière) حملة عسكرية ضد قبائل وادي الذهب. وتمكن فيما بين 3 فبراير و14 مارس 1934 من قطع مسافة ألفي كيلومتر في المناطق الداخلية.²⁰⁷

وبعد تمكن جيوشها من احتلال واحة تافيلالت، والريصاني، وبلاد تكنة فيما بين سنتي 1931 و1934.²⁰⁸ أرسلت السلطات الفرنسية بموريتانيا الشيخ الطائب أخيار إلى منطقة كردوس، لإقناع أخيه مربيه ربه بضرورة الاستسلام لفرنسا.²⁰⁹ فامتنع مربيه ربه، وقرر مواصلة الجهاد ضد التوسع الفرنسي. لكنه انهزم أمام قوة الجنرال كاترو (Catroux)، واضطر إلى مغادرة منطقة كردوس والالتجاء إلى مركز طرفاية حيث استسلم للحاكم الإسباني سنة 1934.²¹⁰

²⁰⁵ B.C.A.F، السنة 1933، عدد 9، ص. 427.

²⁰⁶ V. Desiré، (م - س)، ص. 236.

²⁰⁷ نفسه، ص. 236.

²⁰⁸ H. Cambon، (م - س)، ص. 157. كذلك

S. Hérelle, 1934, L'Occupation d'Ifni, B.C.A.F, N° 4, Paris, p. 224.

²⁰⁹ وثائق وزارة الخارجية الفرنسية، المحفظة رقم 634.

²¹⁰ M. M. Clemente، (م - س)، ص. 84.

وبعد استسلام مربيه ربه، نشرت بعض الصحف الإسبانية مقالا في 27 مارس سنة 1934، دعت فيه الحكومة إلى الإسراع باحتلال ساحل إفني خوفا من أن يصبح ملجأ للقبائل المحاربة للتوسع الفرنسي، واستغلال نفوذ الشيخ مربيه ربه لمساعدتها على احتلال باقي المناطق.²¹¹ وبعد عدة مفاوضات داخل البرلمان، قررت الحكومة الإسبانية إرسال بعثة بقيادة الكولونيل فيرناندو كبات (Fernando Capaz)، إلى إفني سنة 1934 لإقناع الشيخ مربيه ربه بمساعدتها على احتلال هذه المناطق.²¹² وفي 28 مارس من نفس السنة وصل الكولونيل كبات رفقة القبطان مالدونادو (Maldonado) إلى طرفاية بعد توقف قصير في جزر الكنارياس.²¹³

وفي 6 أبريل من نفس السنة، توصل رئيس الحكومة الإسبانية أليخاندرو ليروس غارثيا (Alejandro Lerroux Garcia) ببرقية من الكولونيل كبات أخبره فيها بأنه قد تمكن رفقة كل من القبطان دي أورو (De Oro) والليوتنتان لورانشي (Lorenzi) والتلغرافي فيرناندو، من النزول في ساحل إفني.²¹⁴ وأن شيوخ قبيلة صبوية قد خصصوا له استقبالا كبيرا، وطلبوا منه قضاء الليلة في دوار أمسزوج.²¹⁵

وعلى الرغم من الهجوم الذي قام به أولاد دليم وبعض قبائل آيت باعمران ضد الجيوش الإسبانية بإفني سنة 1934، والذي أدى إلى مقتل القبطان كول ريثيو (Caule Reccio)، فقد تمكن الكولونيل كبات من بناء محطة لنزول الطائرات في

²¹¹ من بين هذه الصحف نذكر : (El Debate) و (Soir Informaciones).

S. Hérelle، (م - س)، ص. 224 - 225.

²¹² V. Desiré، (م - س)، ص. 251.

²¹³ خصصت الحكومة الإسبانية طائرة لنقل الكولونيل كبات من مطار مدينة العرائش إلى طرفاية.

S. Hérelle، (م - س)، ص. 226.

²¹⁴ نفسه، ص. 227.

²¹⁵ B.C.A.F، السنة 1934، عدد 5، ص. 298.

إفني.²¹⁶ أما القبطان دي أورو فقد قام بعدة زيارات للمناطق الداخلية بهدف البحث عن بعض الآبار. وبالصدفة عثر على بقايا بعض الحصون الأجنبية، فظن أنها باقيا حصن سانتا كروز دي ماريكينيا، الذي أقامته بلاده في سواحل المغرب الجنوبية في أواخر القرن الخامس عشر.²¹⁷

وبعد رفع العلم الإسباني بإفني في 7 أبريل 1934، أدلى رئيس الحكومة الإسبانية ليروس بحديث صحفي لجريدة (Hoja del Lunes) في 9 أبريل من نفس السنة، أعلن فيه بصفة رسمية عن انتهاء عملية احتلال إفني. واعتبر ذلك انتصارا عسكريا هاما حققته إسبانيا في عهد الجمهوريين.²¹⁸ كما أشاد وزير الحرب هيدالغو (Hidalgo) بسياسة ليروس لأنه هو الذي كان يعطي الأوامر للكولونيل كبات.²¹⁹

وبعد انتهاء أشغال المجلس الوزاري المنعقد في 9 أبريل من نفس السنة، أصدرت الحكومة الإسبانية عدة قرارات لتنظيم شؤون منطقة إفني، نذكر من بينها الإسراع بتتصيب حاكم عسكري في إفني وإنشاء مكتب خاص بالشؤون الأهلية، وإشراك بعض أفراد القبائل في الحامية العسكرية المكلفة بحماية مركز إفني، ومنع الأجانب من الدخول إلى هذه المنطقة إلا بعد حصولهم على ترخيص من طرف المجلس الوزاري الإسباني.²²⁰

ولتعزيز نفوذها في هذه المناطق، أرسلت الحكومة الإسبانية 1250 جنديا يرأسهم القبطان بابلو أرياس (Pablo Arias)، والقبطان سيدانو (Sedano)، وعشر طائرات حربية من مطار العرائش إلى ساحل إفني في 16 أبريل 1934.²²¹

²¹⁶ O. D. Puigaudeau، (م - س)، ص. 74. كذلك B.C.A.F، السنة 1934، عدد 5، ص. 298.

²¹⁷ نفس المرجع السابق، ص. 298.

²¹⁸ S. Hérelle، (م - س)، ص. 226.

²¹⁹ V. Desiré، (م - س)، ص. 251.

²²⁰ S. Hérelle، (م - س)، ص. 228.

²²¹ نفسه، ص. 228.

وبسبب رداءة حالة الطقس بإفني، سقطت إحدى الطائرات وفيها الليوتنان كونثاليث بوتخا (Gonzales Botija) كما غرق خمسة جنود أثناء عملية رسو السفينة الحربية (España V) بساحل إفني.²²² وعلى إثر هذه الحوادث، نشرت بعض الصحف الإسبانية عدة مقالات اتهمت فيها قبائل المنطقة بإسقاط الطائرة. لكن وزير الحرب هيدالكو فند هذه الأخبار واعتبرها دسياسة ضد سياسة ليروس.²²³ وأثناء الدورة التي عقدها البرلمان الإسباني في 19 أبريل من نفس السنة، تناول الكلمة النائب (Bolivar) الذي ينتمي للحزب الشيوعي، واتهم الحكومة بإنجاز عمل امبريالي بمساعدة فرنسا في إفني، وطالبها بالانسحاب من هذه المناطق، والعمل على تحرير جبل طارق من يد الإنجليز. وختم كلمته بتوجيه نداء إلى العمال والجيش حثهم فيه على عدم الذهاب إلى إفني.²²⁴ أما النائب الاشتراكي (Romos Acosta) فقد صرح بأن احتلال إفني لم يكن سهلا بالدرجة التي حاولت الحكومة إيهام الرأي العام بها، بل تسبب في وفاة طيارين وخمسة جنود.²²⁵ في حين أشاد النائب (Cruz) بسياسة الحكومة وحثها على بناء عدة مطارات في إفني لتسهيل ربط المنطقة بجزر الكنارياس.²²⁶

ولمساعدة كبات على احتلال مناطق جديدة، أرسلت الحكومة الإسبانية فرقة أخرى من الجنود بقيادة الكمندان كارلوس بيديمونت (Carlos Piedemonte) إلى ساحل إفني في 25 أبريل 1934 الذي تمكن من بناء مركز عسكري بالقرب من مصب وادي آساكا. أما الكولونيل كبات فقد اتجه رفقة القبطان رويدا (Ruida) والليوتنان لورونثانا (Lorenzana)، وبعض شيوخ القبائل إلى منطقة ثلوين وتمكن من احتلال منطقة إكوراذا الواقعة بالقرب من وادي نون، وواحة الترعة التي ينعقد

²²² نفسه، ص. 228.

²²³ نفسه، ص. 228.

²²⁴ V. Desiré، (م - س)، ص. 252.

²²⁵ V. Desiré، (م - س)، ص. 252.

²²⁶ B.C.A.F، السنة 1934، عدد 5، ص. 299.

فيها سوق لبيع الجمال.²²⁷ وأثناء تجوله في المناطق الواقعة في شمال إفني، توقف كبات والجنود المرافقين له في دوار آيت إبيونيات الواقع بالقرب من الضفة اليسرى لوادي آسيف. فظن أنه توقف في وادي بوسدره الذي يحد إفني في الشمال حسب الاتفاق الذي وقعته إسبانيا مع فرنسا سنة 1912.²²⁸ لكن بعض الضباط العسكريين الفرنسيين أخبروه بأنه قد دخل إلى المناطق الخاضعة لنفوذ بلادهم. لذلك اضطر كبات إلى مغادرة هذه المناطق خوفا من وقوع مشاكل بين الدولتين.²²⁹ وعلى إثر هذا الحادث، عقد البرلمان الإسباني دورة في 9 ماي 1934 لمناقشة الحدود الفاصلة بين مناطق النفوذ الفرنسي والإسباني في إفني. واستدعت الحكومة كبات إلى مدريد ليوضح للبرلمانيين أسباب الخلاف الذي حصل له مع الضباط الفرنسيين بالقرب من وادي آسيف.²³⁰

وبعد انتهاء أعمال الدورة البرلمانية، عاد كبات إلى إفني حاملا معه مبلغا ماليا يقدر بحوالي أربعة ملايين بسيطة لبناء مطار ومصلحة طبية، وميناء صغير.²³¹ ولتعزيز نفوذها في هذه المناطق، عينت الحكومة الإسبانية الكمندان بونينو مارتيث بورتيلو (Bonigno Martinez Portillo) حاكما على إفني. كما أنها فددت الأخبار التي نشرتها بعض الصحف الأجنبية القائلة بأن ألمانيا وبريطانيا قد طلبتا منها التخلي لها عن قطعة أرض في ساحل إفني قصد بناء قواعد حربية.²³²

²²⁷ نفسه، ص. 298.

²²⁸ Pierre Oliva, 1971, Notes sur Ifni, *Revue Géographie du Maroc*, N° 19, p. 86.

²²⁹ B.C.A.F، السنة 1934، عدد 5، ص. 301.

²³⁰ نفسه، ص. 300.

²³¹ A. M، السنة 1934، عدد 7، ص. 421.

²³² نفسه، ص. 302 و 353.

كما أرسلت بعثة علمية إلى ساحل إفني في 3 يونيو 1934، لدراسة الإمكانيات الاقتصادية التي تتوفر عليها هذه المناطق.²³³

ولنض الخلاف الحاصل بينهما حول حدود إفني الشمالية، اجتمع أعضاء اللجنة الإسبانية التي كان يرأسها الكولونيل نورينا (Norena) مع أعضاء اللجنة الفرنسية التي كان يرأسها الكولونيل شاردون (Chardon) بمدينة الرباط في 16 يونيو من نفس السنة.²³⁴

ولاستكمال احتلال باقي المناطق الداخلية، جهز الكولونيل كباث حملة عسكرية وتمكن من احتلال منطقة عين النخلة في 10 يوليوز 1934، وسيدي أحمد العروسي في 14 من نفس الشهر.²³⁵ ثم وصل إلى مدينة السمارة في يوم 15 يوليوز، وتمكن من رفع العلم الإسباني فوق القصبية التي بناها الشيخ ماء العينين.²³⁶ وبعد احتلال هذه المناطق أصدرت الحكومة الإسبانية قرارا في 16 يوليوز 1934 ألغت بموجبه تعيين حكام عسكريين في طرفاية، وفيلاليسينروس ولسكويرا وبالمقابل منحت لمندوبها السامي بالمغرب ريكو أفيلو (Rico Avello) حق الإشراف على تسير شؤون المناطق الصحراوية الخاضعة لها. ورخصت له بتعيين ضابط عسكري من رتبة كولونيل لمساعدته على تسيير شؤون مراكزها الموجودة هنالك. ونظرا لاتساع مساحة المناطق الصحراوية الخاضعة لإسبانيا، فقد قرر هذا الضابط تعيين قائدين لمساعدته على تطبيق أوامر المندوب السامي. وقد كان مقر القائد الأول يوجد في مدينة طنطان، ويقوم بتسيير شؤون طرفاية التي أطلقت عليها الحكومة الإسبانية اسم فيلا بنس (Villa Bens) وعوينة سهب الحرشة، وتلمسون،

²³³ كانت هذه البعثة تتكون من : (Eduardo Hernandez Pacheco)، (Arturo Caballero). نفس المرجع السابق، ص. 353.

²³⁴ A. M. (م - س)، ص. 353. كذلك V. Desiré، (م - س)، ص. 252.

²³⁵ ميكيل مارتن، (م - س)، ص. 108.

²³⁶ J. Antonio, 1935, *Ifni y Smara*, Madrid, p. 182.

ولمسيد، وشمارة. أما القائد الثاني فقد كان مقر عمله يوجد في مدينة العيون، ويشرف على تسيير شؤون منطقتي الساقية الحمراء ووادي الذهب.²³⁷

ولمراقبة تحرك قبائل وادي الذهب، قررت الحكومة الإسبانية بناء مراكز عسكرية بالقرب من آبار الكندوز، وتشلا، والزوك، وإعادة بناء زاوية الشيخ ماء العينين بالسمارة لتشجيع القبائل على الاستقرار بجوارها.²³⁸

وللوقوف على المنجزات العسكرية التي حققتها بلاده في الصحراء، قام المندوب السامي الإسباني ريكوأفيلو بزيارة لإفني في 25 شتبر 1934، رافقه فيها الكولونيل كبات، والكمندان بنيتو (Benito) الذي كان يشغل منصب مدير ديوان القيادة العسكرية وخوستنو أكرتي (Justino Azcarate) الذي كان يشغل منصب كاتب الدولة في وزارة الداخلية، وبعد توقف قصير في إفني، زار المندوب السامي مركزي طرفاية وفيللا سيسنيروس، ثم عاد إلى تطوان في نفس اليوم.²³⁹

وعلى الرغم من كل هذه الإجراءات، فقد تعرضت المراكز العسكرية التي أقامتها إسبانيا بالقرب من آبار تشلا، والزوك، والكندوز، لهجوم قوي قامت به قبائل وادي الذهب.²⁴⁰ ولوضع حد لهذه الهجمات، أجرت الحكومتان الفرنسية والإسبانية سلسلة من المفاوضات لنهج سياسة موحدة تمكنهما من حماية مراكزهما من أي هجوم تقوم به قبائل وادي الذهب في المستقبل، وقد توصلتا إلى التوقيع على معاهدة

²³⁷ توجد عوينة سهب الحرشة في جنوب مصب وادي درعة، وتلمسون في جنوب وادي درعة. أما لمسيد فتوجد في جنوب تلمسون. في حين توجد شمار في شمال مدينة طنطان.

A. F. Morales، (م - س)، ص. 103 - 104.

G. B. Diaz، (م - س)، ص. 180.

A. M، (م - س)، ص. 604.

J. Cauneille et J. Dubief، (م - س)، ص. 539.

في بئر أم كرين في 21 دجنبر 1934²⁴¹، تعهدت فيها إسبانيا ببناء مراكز عسكرية جديدة في مناطق كلثة زمور، وأدرار سطيف، وتريس لمراقبة تحرك القبائل خاصة الرغيبات ومنعها من القيام بهجمات جديدة. كما أنها تعهدت بتكوين عدة فرق من الشرطة على النمط الذي استحدثته فرنسا في موريتانيا والتي تعتمد في تنقلاتها على الجمال لتعقب القبائل المحاربة داخل المناطق الصحراوية.²⁴²

وبسبب الخلاف الذي وقع بين بعض الجنود من أصل مغربي وبعض الضباط العسكريين في مركز طرفاية في 29 دجنبر 1934، عقد البرلمان الإسباني دورة في نفس اليوم، وتناول الكلمة العديد من النواب الذين طالبوا الحكومة بالتدخل بسرعة لإيجاد حل لهذا الخلاف.²⁴³ وهكذا قامت الحكومة الإسبانية بعزل حاكمها بالصحراء الليوتتان كولونيل دي لابينا، وعوضته بحاكمها على جزيرة لاس بالماس خوسي كونثاليث دي ليبثو (José Gonzales de Leito)، كما أرسلت بعثة عسكرية تتكون من الكولونيل أسانيس (Asensis) والقبطان بينيا مونيوت (Pena Munoz) إلى ساحل طرفاية في 30 دجنبر من نفس السنة لإجراء تحقيق حول الأسباب التي أدت إلى وقوع الخلاف بين الجنود المغاربة والإسبان.²⁴⁴

وبعد ربط الاتصال بين الجيوش الفرنسية العاملة في المغرب والجزائر وموريتانيا، واحتلال بلاد تكنة، بالإضافة إلى التوقيع على معاهدة بئر أم كرين،

²⁴¹ حضر حفل التوقيع على هذه المعاهدة المقيم العام الفرنسي بالجزائر الكولونيل (Trinquet) وممثل الحاكم العام الفرنسي بإفريقيا الغربية (Chazelas) وبعض الضباط العسكريين الإسبان. S. Caratini، (م - س)، ص. 193.

²⁴² A. Gaudio، (م - س)، ص. 114.

²⁴³ تكمن أسباب هذا الخلاف في عصيان الجنود المغاربة لأوامر الضباط الإسبانين، ولذلك فر عشرة جنود مغاربة بأسلحتهم من مركز طرفاية وانضموا لبعض القبائل.

B.C.A.F، السنة 1934، عدد 1، ص. 63.

²⁴⁴ نفسه، ص. 63.

اضطرت أغلب قبائل الصحراء إلى الاستسلام لفرنسا أو إسبانيا.²⁴⁵ وبذلك تم احتلال كل المناطق الصحراوية التي حصلت عليها فرنسا وإسبانيا بموجب اتفاقيتي: 1900 و1912م.

خاتمة

يظهر مما سبق أن احتلال سواحل الصحراء المغربية في الفترة الزمنية التي حصرناها بين سنتي 1860 و1934، لم يكن سهلاً، إذ عانت إسبانيا الشيء الكثير سواء في مفاوضاتها مع المخزن المركزي ليتنازل لها عن قطعة أرض في سواحلها الجنوبية، أو مع شيوخ القبائل الصحراوية لإقناعهم ببناء مراكز تجارية وعسكرية في سواحل بلادهم.

فبالنسبة لمفاوضاتها مع المخزن، نجد أنه بالرغم من التزام السلطان سيدي محمد بن عبد الرحمن بتطبيق مضمون المادة الثامنة من معاهدة 1860، فإن السلطان مولاي الحسن الأول رفض التنازل عن قطعة أرض في سواحل المغرب الجنوبية، واقترح على إسبانيا حذف المادة الثامنة من المعاهدة المذكورة وتعويضها إما بمبلغ مالي أو بمنطقة كبدانة الواقعة في شمال البلاد. لكن إسبانيا رفضت هذه العروض وتمسكت بتطبيق مضمون المادة الثامنة.

وبسبب الضغوط التي مارسها إسبانيا على المخزن المغربي فقد وافق السلطان مولاي الحسن الأول على إرسال عدة بعثات مغربية وأخرى إسبانية إلى سواحل المغرب الجنوبية للبحث عن المكان الذي شيدت فيه إسبانيا حصن سانتا

²⁴⁵ أصبحت قبائل الركييات منقسمة إلى قسمين : قسم خاضع لإسبانيا ويتكون من السواعد، وأولاد الشيخ، والتهالات، وأولاد الطالب وكلهم من ركييات الساحل. بالإضافة إلى قبيلة البويهات المتمتية لركييات الشرق، وقسم خاضع لفرنسا ويتكون من باقي قبائل ركييات الشرق، وأولاد موسى وأولاد داود من ركييات الساحل.
S. Caratini، (م - س)، ص. 193.

كروز دي ماريكينيا سنة 1476. وعلى الرغم من اختلاف آراء أعضاء البعثات، فقد رخص مولاي الحسن لإسبانيا ببناء مركز للصيد البحري في ساحل إفني. لكن إسبانيا لم تكف بذلك وظلت تطالب بالتنازل لها عن ساحل إفني. وأمام عدم الاستجابة لطلبها، أرسلت بعثة عسكرية بقيادة إميليو بونيللي إلى سواحل وادي الذهب سنة 1884، وكلفته ببناء مراكز عسكرية. ولفصل هذه المناطق عن المغرب، أعلنت إسبانيا سنة 1884 عن وضع المناطق الواقعة بين رأس بوجدور في الشمال والرأس الأبيض في الجنوب تحت حمايتها. وحاولت إغراء شيوخ قبائل وادي الذهب وأعيانها بمبالغ مالية وهدايا متنوعة لربط علاقات تجارية مع مركزها المشيد في شبه جزيرة وادي الذهب، لكن شيوخ القبائل لم يستجيبوا لطلبها وظلوا يقاومون الحماية العسكرية الإسبانية الموجودة في مركز الداخلة. بل أرغموها على التحصن داخل المركز. وهكذا نلاحظ أن الحماية التي فرضتها إسبانيا في المناطق المذكورة لم تكن تشمل سوى مركز الداخلة.

ولم تنجح إسبانيا في إقناع السلطانين مولاي عبد العزيز ومولاي عبد الحفيظ بضرورة تطبيق مضمون المادة الثامنة من معاهدة 1860، والذي ظل معلقا منذ سنة 1883، وإن وقعت على عدة اتفاقيات مع فرنسا بين سنتي 1900 و1904. لذلك نراها تحاول عقد تحالف مع فرنسا لنهج سياسة موحدة للضغط على المخزن المغربي ليقطع علاقاته مع قبائل الصحراء، ويكف عن إرسال السلاح للشيوخ ماء العينين لكي لا يتعرض مركزها لهجمات جديدة.

وبخصوص المفاوضات التي أجرتها إسبانيا مع بعض شيوخ قبائل الصحراء المغربية لإقناعهم ببناء مراكز تجارية وعسكرية في سواحل بلادهم، فقد حاولت إسبانيا استغلال بعض سنوات الجفاف التي كانت ترغم القبائل على الذهاب سواء إلى أسواق منطقة تكنة أو السودان الغربي للحصول على بعض المواد الغذائية، فأرسلت إلى سواحلهم العديد من السفن شحنتها بمواد تجارية مختلفة وهدايا متنوعة

لتوزيعها على شيوخ القبائل ليسمحوا لها ببناء مراكز بلادهم. وإذا كان بعض شيوخ قبائل وادي نون، ونخص بالذكر الحبيب بن بيروك التكني، قد وقع في حبال إسبانيا، فإن الشيخ ماء العينين قد رفض كل العروض التي قدمتها له إسبانيا، وأمر أتباعه بالتصدي لسفنها ومنعها من الرسو في سواحل المغرب الجنوبية. وحتى بعد وفاة الشيخ ماء العينين سنة 1910، وإرغام المخزن المغربي على التوقيع على معاهدة الحماية سنة 1912، فقد ظل أبناء الصحراء يقاومون المد التوسعي الفرنسي والإسباني ولم يستسلموا إلا في سنة 1934، بعد نفاذ سلاحهم وذخيرتهم بسبب الحصار الذي ضربه المستعمر على سواحل بلادهم لمنعهم من الحصول على أية مساعدات.

أما النتائج التي خلصنا إليها في هذا البحث، فتتمثل في ما يلي:

عدم صحة الادعاءات الأجنبية القائلة بأن سلطة المخزن المغربي في النصف الثاني من القرن التاسع عشر، لم تكن تتجاوز وادي درعة. ونستخلص ذلك من الظهير الذي أصدره السلطان مولاي الحسن الأول سنة 1879، والذي عين بمقتضاه الشيخ ماء العينين خليفة عنه في مناطق وادي نون والصحراء. وهذا دليل قاطع على أن هذه المناطق كانت خاضعة لسلطة المخزن المغربي قبل احتلالها من طرف الإسبان.

اهتمام المخزن المغربي بشؤون القبائل الصحراوية ويتجلى ذلك في حركتي السلطان مولاي الحسن الأول. الأولى سنة 1882 والثانية سنة 1886. وقد عثرنا في هذا الصدد على عدة مراسلات جرت بين المخزن وقواده في الجنوب المغربي تدور حول موضوع إقامة حراسة مستمرة على طول سواحل المغرب الجنوبية. لمنع التجار الأجانب من إقامة علاقات مع القبائل.

وبخصوص النتائج التي توصلنا إليها حول الوجود الإسباني بالصحراء المغربية، فيمكن إجمالها في ما يلي:

ظل الوجود الإسباني مقتصرًا على السواحل فقط، إذ لم يجرؤ على احتلال المناطق الداخلية خوفاً من تعرضه لهجمات من طرف القبائل. وهذا الانكماش داخل الحصون جعل السلطات الإسبانية لا تملك فكرة واضحة عن الزعامات السياسية القائمة في هذه المناطق. ونستخلص ذلك من كون حكام إسبانيا العسكريين في الصحراء كانوا يعتمدون على وساطة بعض شيوخ القبائل الساحلية لربط علاقات سلمية مع شيوخ قبائل المناطق الداخلية.

اعتمدت إسبانيا في علاقاتها مع بعض قبائل الصحراء المغربية، على المال عكس فرنسا التي اعتمدت على القوة الحربية. ولذلك كان حكامها سواء في منطقة الساقية الحمراء أو وادي الذهب، يخصصون مبالغ مالية هامة ومواد تجارية متنوعة لكسب ثقة شيوخ القبائل.

كانت إسبانيا مدفوعة من طرف فرنسا لاحتلال سواحل الصحراء المغربية، لحماية مصالحها في المغرب وفي موريتانيا. ولذلك مارست عدة ضغوطات على إسبانيا لكي تحتل هذه الأخيرة كل المناطق الصحراوية التي منحها لها معاهدة 1900 و1912، لوضع حد لهجمات القبائل الصحراوية ضد المراكز الفرنسية في موريتانيا.

ملحق الوثائق

المصدر: Nehli = lettres cherifiennes

خزانة كلية الآداب بالرباط.

ص: XLVIII

رسالة من السلطان مولاي الحسن الاول لناثيه بطنجة محمد بركاش في
22 رمضان عام 1297.

الحمد لله وحده . وصلى الله وسلم على سيدنا ومولانا محمداً وآله وصحبه
خديمتنا الارضى الطالب محمد بركاش وفقك الله وسلام عليك ورحمتك
الله وبركاته وبعد فقد وصلنا كتابك بانك بعدما كتبت لنا بمسا
كتبت به دولة الصبنيول لباشورها في شأن الهرج الواقع بجزر
كنارية لاجل مكينسي النجليزي اُخبرك الباشور انه وردت له مكاتيب
اخر من دولته بان الامر قد ضا ف في ذلك وانه يتعين التعجيل بفتح
مرسى هنالك قبل عموم الضر لتلك النواحي بحيث اذا لم نجعل
بذالك فله يحصل الضر الفادح لمرسى الصويرة وللمغرب كله وتكلم
معك بذالك كلاما مجملا من غير تفضيل وانك بعد ذلك كنت تتكلم مع
خليفة الفرنسيس فأخبرك ان عندهم المكاتيب من دولتهم بالتكلم في
امر سوس ذاكين انه لا يمكن لجنس ان يستغل تلك النواحي بدون اُعشار
وهم يؤدون الاعشار في المراسي ففهمت من كلامه ان فراسة تكلمت
مع اسبانيا في ذاك ولاجله اُجمل الباشور في كلامه ولم يفصل وانك
تخبرت على وجه السر بكتاب توجه للفرنسيس من فرقة من قبيلة عايت
با عمران يطلبون التجارة منه معهم كما تخبرت بان ابن هاشم كتب له
بالمخاطبة في شأن المخالطة فلم يسا عد على ذاك الى اخر ما
ذكرته وصار منا على بال. فأما فتح المرسى هناك فيحتاج الى تأويل
وامور مهمة لكون اولئك الناس ليسوا على ما ينبغي وانظر قضية
النصرا تي الصبيريال المقتول هنالك مع ما يصدر لمن ينزل بوادي نون
من اسبانيا من الامر حتى تفديهم منهم بالمال وعلى كل حال اُجمل
الصبنيول في هذا المعنى فقد اُجبتك عنه في غير هذا واما الفرنسيس
فبصره واعلمه باننا لم نسكت للنجليز على مكينسي بل لازال الكلام

معهم في ذلك وقد تلکمنا مع باشدورهم حيث كان بحضرتنا العالیه بالله في شأن من ذکر والمیل الذي نزل به فادعی ان ذالک الممحل خارج عن ایالتہ فلم نقبل منه ذالک ورددنا علیه بما کنا وجهنا لک نسخه منه ومن جملته الاسترعاء علی نزول المذکور هناک بغير اذننا وتصرفه مع قبائل اریالتنا افثیاننا وجعل الدرک علیه في کسل ما بیننا عن نزوله بناحیه مراکش من الضرر والخسارات لا في الرعیة ولا في الدیوانات ولا في غیر ذالک لمخالفته للشروط والقوانین وفي کل ما یقع له ولمن معه لا في ابدانهم ولا في امتعتهم لنزولهم هناک من غیر اذن ولا درک فيه لا علی المخزن ولا علی قبائل تلک الناحیه والتأکید علیه في الکلام مع دولته في غلق ابواب المضرة التي فتحتها مکینسی بانهاضه من تلک الناحیه ونحن علی نية توجیه من یتکلم مع دولتهم حيث یجیب الباشدور ان لم یحصل علی طائل واعلمه ایضا باننا نسوس الرعیة هناک بقصد تألیفهم للمفاضة معهم في امر تلک المرسی ولازال المفاضية ثابتین عندهم وصره بان لا یحدث امرا هناک ولا یتکلم في امر سوس حتی نכון هناک بالحوز لکونه قریباً من سوس وحينئذ یتکلم کلامه معنا في ذالک لاصح الرعیة وهذا لئلا یقی مکینسی هناک والا فموته کفیته وانت ایضا اشر علینا بما یظهر لک في توجیه باشدور لدولة النجلیز بقصد الکلام في ذالک وبما یظهر لک في امر قبائل سوس جهارا علانية بطرد مکینسی واجعل هذا الامر من اهم الامور عندی وکن عند الظن بک ولا بد واستعن بالله تسم بعضهم من هناک علی هذا الغرض ولن ذکروا لک اکدیر فاعلمهم بان اکدیر دشرا علی حجرة ملتفة بالغابة وسط قبيلة اداوتنان وهم جباله لاتنالهم الاحکام ولا یحصل لهم به الغرض لان حکم الصویره والمقصود عندهم ان یتکلم الممحل وسط سوس کآیت باعمران او اکلوا واما (....) فهو الباب الذي یقبض فيه المستفاد وهو طرفا الجبل والبحر وکل مسرة یتجاسرون فيه علی الامناء ویکثر الرد لهم معه ویثبتون لهم (....) وان ان صورة اکدیر لاتخفاهم من الکارطة وحتى لن اُردت تحقیف ذالک بتوجیه صورته نوجه مهندسنا لمانا حتی یخطه ومصله علوا من الجبل والمساحة بیته وبتین البحر ومن هو دائر به جوارا من القبائل الی غیر ذالک وتوجه لک. والسلام في 22 رمضان عام 1297.

الوثيقة رقم: 3

المصدر: وزارة الخارجية الفرنسية، المحفوظة رقم: 609. مجموعة المغرب
(مراكش).

ظهير تعيين الشيخ ماء العينين، كخليفة للسلطان مولاي الحسن
الاول بالصحراء.

الطابع السلطاني وبداخله الحسن بن محمد الله وليه ومولاه.

الحمد لله وحده. وصلى الله على سيدنا ومولانا محمد وآله.

يعلم من كتابنا هذا أسماء الله وأعز قدره وجعل في الصلحات طيبه
ونشره أننا استولينا بحول الله وقوته وشامل يمنه ومنته لامله
الفقيه السيد محمد بن فاضل ماء العينين السوسي الصحراوي تولية
تامة شاملة على بلاد بني بعمران سوس الأقصى. ومن وراءهم بني جرار
ومن فوقهم من الجزوليين قبيلة بعد قبيلة من الاعرابيين بالصحراء
كلهم من بني بعمران الى وادي نون، الى الناقية الحمراء للطرفية
الى منتهى العمارة من اريالتنا لتلكم البلاد نائبا عن امر الله
بأمرنا المحتز بالله أن يكونوا عند السمع والطاعة لكلماتنا حيث
بانتم لهم وينصتوا لما فيها من الامر والنهي وأن الفقيه الشريف
المذكور استولينا عليهم ليكون نائبا عنا عليهم تولية شاملة شرعية
بحمد الله وعليه في ذلك بحسن السيرة وتقوى الله العظيم في
السر والاعلان وبذلك صير الاعلام في 12 ربيع الثاني عام 1296.

الوثيقة ، رقم : 4
المصدر : Lettres cherifiennes = Nehli
ص : Lxi

رسالة من السلطان مولاي الحسن الاول لناثبه بطنجة محمد بركاش في
16 ذي القعدة عام 1299.

خديمتنا الارضى الطالب محمد بركاش وفقك الله وسلام عليك ورحمته
الله ويعد وصل كتابك بان نايب جنس النجليز كتب لك في شأن
راس جوبي الذي به مكيئسي بما في كتابه الذي وجهت من ان وزبير
دولته في امورما البرانية امره بالاعلام حضرتنا الشريفة بان عددا
كثيرا من امتعة رعيئهم بالمحل المذكور ويتعين على المخزن الامان
والتحفظ عليها والا فيكون دركها عليه ان وقع ترامي عليها بسبب
اظهار السطوة المخزنية على المحل المذكور فأجبتة عن ذلك بما
في النسخة التي وجهت من ان توجيهنا بعض خدامنا لراس جوبي
المذكور لنا الحق فيه حيث هو من تراب اياالتنا ولذا كانتنا
به امتعة لرعيئهم فإنه ليس بمفتوح للتجارة وأن الاسترعاء على
وجود الامتعة المذكورة بذالك المحل واجب لكون وجودها به خارجا
عن القانون ومخالفا للحق واشرت بلجابتك ان قبلنا جوابك
المذكور. بوصول كتاب النايب المذكور مع نسخة جوابك له عنده
وبقبوله ونامرى بالزيادة في الكلام معهم بان يصلوا تلك
الامتعة التي عندهم في ذالك المحل لان ما تضمنه كتاب النايب
المذكور نوع من الاسترعاء وانت قد صرحت لهم بالاسترعاء حسبما
في النسخة المذكورة وصار ذالك بالبال وقد قدمنا لك الكتابة
في ذلك بما في النسخة طيه ووجهنا لك تقييد ما اجاب به مكيئسي
الموجهين من حضرتنا الشريفة لذالك المحل لما تكلموا معه فيما
اشتغل به من البناء فيه واجيناك في غير هذا صحبتته بما اشرتنا
به والسلام في 16 قعدة عام 1299.

وقبضت عليه فابعثه لعامل السوييرة مع الكتاب المتضمن لذلك الذي عليه علامة واحد. وكذلك كتاب بركاش وكتاب الباشدورالذين عليهما العلامة المذكورة وهي الواحد. وإذا ورد كرطيس ومعه طائفة من النصرى وقبضت عليهم فابعثهم لعامل السوييرة مع الكتاب المتضمن لذلك الذي عليه علامة اثنين وكذلك كتاب بركاش وكتاب الباشدور اللذين عليهما العلامة المذكورة وهي اثنان. وإذا وردت طائفة من النصرى ولم يكن فيهم كرطيس وقبضت عليهم فابعثهم لعامل السوييرة مع الكتاب المتضمن لذلك الذي عليه علامة ثلاثة وكذلك كتاب بركاش وكتاب الباشدور اللذين عليهما العلامة المذكورة وهسي ثلاثة بعد أن تَلَيَّكَ الكل وابق المكاتيب الستة الفاضلة تحت يدك على كل تقدير وأطلع علمنا الشريف بذلك والسلام في 19 رمضان عام 1300.

(1) ثلاثة في شأن كرطيس إذا ورد وحده لهناك وقبضت عليه أحدهما لخديمتنا الرگراكي الدوبلاي والثاني لبركاش والثالث لباشدور النجليز عليهما علامة واحد.

(2) ثلاثة في شأن كرطيس إذا ورد ومعه غيره وقبضت عليه، أحدهما لعامل السوييرة والثاني لبركاش والثالث لباشدور النجليز وعليهما علامة اثنان.

(3) ثلاثة إذا وردت جماعة منهم ولم يرد معهم كرطيس وقبضت عليهم أحدهما لعامل السوييرة والثاني لبركاش والثالث لباشدور وعليهما علامة ثلاثة.

الوثيقة رقم: 6

المصدر: مخطوط مكرفلم رقم: 21، قسم الوثائق التابع للخزانة العامة
الرباط، ص: 58.

رسالة من السلطان مولاي الحسن الاول لقواد آيت باعمران
وتگنة في عام 1299.

بعد الحمدلة والصلاة على النبي عليه السلام وبعد فقد اقتضت المصلحة
فتح مرسى بحدود بلادكم وبلاد خدامنا قبيلة تگنة بسيدي بورزك او
بالمحل المسمى بآصك ان كان هو الحد بينكم وبينهم ليسهل عليكم
وعليهم بقربها تعاطي البيع والشراء فيها لبعدهم مراسي اياتنا
السعيدة عنكم ولحاق المشقة لكم في سفركم لها بقصد ذلك مع
ما بلغ علمنا الشريف من تشوفكم ورغبتكم في فتحها وتضييع
أموالكم لها بال في الافلاس بالبيع والشراء هناك مع ارتكاب
أموالكم في تعاطيها وشراء الرخيص بأغلا ثمن وبيع الغالي بمخوسا
حتى ان البعض منكم أراد ان يخلع بسبب فتحها ربة الطاعة
ويفارق الجماعة وهذا من جملة المقصود الهم عندنا في وجمتنا
السعيدة لبلادكم لادن لما ورد على حضرتنا العالمة بالله اعيان
قبيلتكم ووقع معهم الكلام في شأنها واجابوا امرنا الشريف لهم
بفتحها باحد المحليين المذكورين بالسمع والطاعة ظهر لنا توجيه
معهم طائفة من الجيش صحبة عمنا مولاي الامين. وكاتبنا الفقيه السيد
علي المسفيوي وخديمنا القائد مبارك بن الشليم وبعض الخاصة من
عمالنا ومهندسين بقصد معاينة احد المحليين المشار اليهما الذي
يحد بلادكم وبلاد تگنة ليحصل الاشفاع بها للجائين وتخطيط المرسى
به والاتي ان لخدمتنا الشريفة بصورته والوقوف على المحل المسمى
بالعجمية بسايط كروز، والاتي ان بصورته . فنامركم ان تفقوا معهم
على ذلك لتتناولوا حظكم من هذه المنفعة المبرورة والحسنة المدخرة
بحول الله وما نحن ننتظر ما نسمعه عنكم من الوقوف مع المذكورين
في ذلك . ارشدكم الله وزادكم توفيقا وهداية وصلاحا ونجاها عاجين
والسلام . في عام 1299.



حرمنا ان رضى الخليل محمدا كما امر فقط الله وتعالى عليه ورحمت
 وبعده وكل هذا ابط ما نط الحلفت كما ذكرنا اننا نيا على صورة المحلوس
 بنوسر المسمى اعرسهم يوم ارون وان اعرسهم ارون ما اهلنا بلده
 لم يبعهم ذالط وان المهنس من ميم الذي يسمونه والصله على كتاب الحزينة
 بن يسنه وكلفت منط ارن هذا ابع هلمنا النهر به ما مجلس الكم كحل فيهم غريم
 الحزينة ورة ولهم نى يذ ط فجب به الى عية حيز يسلوه عرسهم توجهم بنسنة
 لمز يريه ام سانه كزر والنج به امرنا النهر به حوزهم ما نسا مؤخو دور الوماء
 ما النهر به انا نهر انا حوسو به الى عية وبعو ذاك ينظم كيب يكون به تعيين
 المهنس من ميم فسلط ومم فسلم ليو حوز المهنس اهل مومرو وبنسوا اعرا لجل المعيشى
 عيرهم به النهر وكه وذكراهم ليم يروه الكملع به كسرانة والفايم يروه الوماء بالنهر
 المذكور وكما ذالك بلانان مسانما الوماء بالنهر كذا المذكور مناسرط ان تعيب
 انت تلمس زورهم به كسائنه وانما توجه المهنس من ميم فسلط وفيهم لسوا اهل
 مومرو بنسورنا وخرقنا بهم وزيصم عنه حتى نى ذ المهنس من مومرو الاخر والعرس
 كل نيل مرصم فضا النهر بقر الفيلة تكند ليعمى لجل به اهرم نلده وجر نلده
 الفيلة له خسر به والنساء والى نعهده موزا لولم اعنوهم به مومرو وهم وعمال
 انهم لاز الوماء يهمل ذون الحوزين فله لراة وحسى لراة وكانوا يهمل ذونهم حياة
 مهنسنا المهنس من الله والله مسانبت الحوز كسائنه وان المعص منم نللا نى

(Handwritten marginal notes in Arabic script, including dates and names, partially overlapping the main text.)

الوثيقة رقم: 7
المصدر: Nehli = lettres cherifiennes

خزانة كلية الآداب بالرباط.

ص: LXII

رسالة من السلطان مولاي الحسن الاول، لناثبه بطنجة محمد بركاش في
25 من ذي الحجة عام 1299.

خديمتنا الارضى الطالب محمد بركاش وفقك الله وسلام عليك ورحمتك
الله وبعد وصل جوابك بانك اطلعت باشدر اسبانيا على صورة
المحليين بسوس المسمى اهدما بهرج الرومي والاخر بسوق الرومسي.
فاجابك بانك لم يفهم ذلك وان المهندسين هم الذين يفهمونه
واطلعك على كتاب لخديمتنا بريشة وطلب منك ان تطلع علمنا
الشريف بان مجلس الكرطيل يفتح عندهم لنحو شهر ودولتهم تزييد
ما تجيب به الرعية حين يسئلون عن سبب توجه بريشة لمدريد في
امرنا نطكروز وألح في امرنا الشريف بجوابهم باننا موجودون
للفاء بالشرط الثامن ليجدوا ما يجيبون به الرعية وبعد ذلك
ينظر كيف يكون تعيين المهندسين من قبلنا ومن قبلهم ليتوجهوا
لسواحل سوس ويبحثوا عن المحل المعين عندهم في الشروط وذكر
انهم لا يريدون الكلام في كبدانة وارنما يريدون الوفاء بالشرط
المذكور وصار ذلك بالبال فاما الوفاء بالشرط المذكور فانا مركب
ان تجيب انك باشدرهم بة كتابة واما توجيه المهندسين من قبلنا
وقبلهم لسواحل سوس بقصد ما ذكر قائلهم وربصم عنه حتى يبرر
المهندسون الاخرون الموجهون ثانيا من حضرتنا الشريفة لقبيلة تكنة
لتحقيق محل به اخبرنا به رجل من تلك القبيلة له خبرة بسوس
والبناء الذي نعت به موافق لما نعتوه هم في شروطهم وقال انهم
لازالوا يصطادون الحوت فيه الان وحتى الان وكانوا يصطادونه فيه
حياة سيدنا الجد قدسه الله وانه مسامت لجزر كنارية وان البعض
منهم تلاقى به في الصيادة بهذا المحل وذكر له انه لهم كما تتربص
انت عليهم في تعيين المواضع المنبه عليهما في الصورة المذكورة
الموجفة لك صحة الممتمدس والسلام في 25 من ذي الحجة الحرام عام
1299.

الوثيقة رقم : 9

المصدر : كناش رقم : 117 . الخزانة الحسينية ، الرباط .

ص : 120 .

رسالة من السلطان مولاي الحسن الاول لنا شيه بطنجة محمد بركاش في
10 ذي القعدة عام 1300 .

الغالب محرم بركاش
 فقد اخبر المعينون من قبل جانبنا العالي بالله
 كروز بعدم حصول الموافقة بينهم وبين المعينين من قبل الصنيقول
 على المطل الذي هي به وانهم رجعوا للسوية وتوجه قونص الصنيقول
 بما الذي كان معهم لطنجة بقصد التوجه منه لمديريد على هذه القضية
 وقد تعين توجيه الكاتب والقائد اللذين كنا عينا هما للتوجه
 لعند الدولة في شأنهما يقابلون ويتكلمون بما عندهم في ذلك
 فلا بد تفاوض فيه مع باشدورهم وطير لنا الاعلام بما انتجت
 مفاوضتك معه اذ ربما يخبرهم القونص المذكور عن ذلك بما
 تسول له نفسه ولا يجد مقابلا ولا معارضا يعارضه فيه فيقع التماس
 كما لا يخفاك والسلام في 10 ذي القعدة عام 1300 .

فقد اخبر المعينون من قبل جانبنا العالي بالله
 كروز بعدم حصول الموافقة بينهم وبين المعينين من قبل الصنيقول
 على المطل الذي هي به وانهم رجعوا للسوية وتوجه قونص الصنيقول
 بما الذي كان معهم لطنجة بقصد التوجه منه لمديريد على هذه القضية
 وقد تعين توجيه الكاتب والقائد اللذين كنا عينا هما للتوجه
 لعند الدولة في شأنهما يقابلون ويتكلمون بما عندهم في ذلك
 فلا بد تفاوض فيه مع باشدورهم وطير لنا الاعلام بما انتجت
 مفاوضتك معه اذ ربما يخبرهم القونص المذكور عن ذلك بما
 تسول له نفسه ولا يجد مقابلا ولا معارضا يعارضه فيه فيقع التماس
 كما لا يخفاك والسلام في 10 ذي القعدة عام 1300 .

يساعدوهم على البحث وأما الحيازة فلا ويعلموهم بأن خديمتنا الطالب
عبد السلام السويسي كان اتفق مع منويل سلبل وزير دولتهم على
توجيه المعينين للبحث عن المحل وحيث يحققونه ويرجعون تكسون
حيازته على يد الدولتين على الوجه المناسب ووجهنا لهم نسخة
من ترجمة خط يد الوزير المذكور بذلك وبأنهم لن اتفقوا معهم على
التوجه لها للبحث فقط فداك ولن أبوا إلا التوجه بقصد حيازة
المحل الذي ظهر لهم يجيبونهم بأن لابد من توجيه اثنين منهم وهم
كاتبنا مولاي أحمد البلغيتي وخديمتنا القائد بوشتى بن البغدادى
لعند الدولة بقصد تقرير حقيقة هذا المحل لها ومباشرة أمره معهما
ولن ساعدوهم على توجيهم معهما لعندهما يتوجهان بعد مرورهما
لطنجة والملاقة معك ومع الباشدور وما ورد كتابك المؤرخ بالثاني
عشر من شعبان بما طلبته الدولة وأمرهم بمساعدة المعينين مسن
قبلها على النزول بتلك السواحل والبحث معهم عن المحل وتحقيقه
لتتق المراجعة فيه بين الدولتين لن لم يكن هو المحل المعين
لهم حتى القى الكتاب بما ذكر توجه لهم في أوائل شعبان فلم
يجيبوا عن ذلك ثم أودفناه لهم بمطلب الدولة الذي تضمنه كتابك
المذكور تأكيدا واعتناء حسما أجبتك به ولن كان مضمته هو
مضمن وفق السويسي المذكور فلذا به بلغنا أن المذكورين توجهنا
لطنجة مع قونص اسبانيا ليتوجهنا منما لمديرد بقصد ما ذكر وعليه
فلن كنا توجهنا بعد وصول كاتبنا الشريف لهما بما ذكر ولهم
يلتفتا اليه فالعمدة عليهمما ورجعنا لتنفيذ مطلب الدولة المذكور
مطلقا ولن كان من أجل إجابة المعينين من قبل الصبنيول التوجه
لتلك السواحل إلا بقصد حيازة المحل الذي ظهر لهم فلا عمدة عليهمما
وما حصل وفقكم عليه هناك أنت والباشدور من سفرهما لمديرد
ورجوعهما عجل به واعلمنا وقد وجهنا لك نظير هذا الكتاب بحرا
والسلام. في 26 شعبان عام 1300.

المصدر: الظاهر والرسائل السلطانية ، عهد السلطان مولاي الحسن الاول
المحفظة رقم: 33. الغلاف رقم: 179. الخزانة الحسينية ، الرباط.
رسالة من القائد الرحالي العمري الشرايبي للسلطان مولاي الحسن
الاول في 20 رمضان عام 1302.

الحمد لله وحده وصلى الله على سيدنا محمد وآله .

الخدم يقبل الارض بين يدي مولانا ايده الله ونصره وبعد فقد ورد
علينا مكاتيب من الجانب العالي بالله لعمال سوس بالقدوم لديهم
فامثلنا الامر المكلف أسماء الله وعلاه ومكنا كل عامل بكتابـه
اولمم التزنياتي وكذلك الحاج مسعود الشركي المكلف بالبناء بها
ونظرناها ونظرنا بناؤها فلنما قد جمع صورها وبها خمسة اجوابـت
لازوالوا يخدمون بها ومجدون في خدمتها غاية وكذلك العامل موسـى
البعقيلي وولد ايلاغ والمرابط السيد الحسين بن هاشم وعمال ايتـب
با عمران والمظافون لهم من المرابطين السيد الحسين والفقيه احمد
والقاضي السيد ابراهيم وقواد المطلة السعيدة وعامل تكنتـة والسـد
الكور وقدمت آسك ونظرتها بعيني وتجشمت على المرسة التي بيـد
دحمان ولد عبد الله وسالم غاية البحث فلنما خدامة مرستها جيداً
غاية وكثر وسقها غاية من صوف وجد وغير ذلك من السلام مما يحله
البحر وكثرة البيع والشراء بها في ذلك النواحي وان يسأل سيدنا
من ذلك النواحي لايأس عليها لله الحمد وله من رخص الاصغار فالحمد
لله والرخى الكثير الحمد لله والمطلة السعيدة في نعمة شاملة
وكذلك قبائل سوس كلها بخير وعلى خير وهم منتظرون لمولانا المنصور
بالله ومتشفون له ذكورا واناثا وقد حمدوا الله تعالى على ما
انعم عليهم به الله تبارك وتعالى من النعم الجزيلة وذلك من فضل
الله وفضل مولانا نصره الله وقد وحد لبلادهم فلنهم يحمدون الله
تبارك وتعالى واما المرابط السيد الحسين بن هاشم كان سبب وقوعه
مع قبيلة مجاط كان قد ربط عليهم بارخوانه وباقي من قبيلـة

أزوفيط وءايت ابراهيم ونزل عليهم بالخيل والرجال حتى أخذ منهم
جزيلاً ولما ارتحل عنهم اتفق رأيهم وذبحوا على آيت باعقيل وربطوا
عليه بباب داره وحصروا عليه غاية الانحصار وضيقوا به غاية
الضيق حتى ذبح عليهم ستة عروض وقالوا له إياك أن تذبحمم
علينا اتركهم حتى يقدم مولانا وطلبوا منه ما أخذ لهم من المال
وزادهم ودفعه لهم وزادهم عليه ونهضوا عليه بعد قيامهم عليه اثني
عشر يوماً وذكروا لنا والله لولا خوف مولانا أن يواخذهم بأكل داره
لأكلوها في صبيحة يوم، وقمت بسوس خمسة وأربعون يوماً ولا وجدنا
عاملاً من العمال المذكورين دفع لنا درهم واحد من سخرتنا وقدمت
من عندهم ولما بلغت لدار السيد الحسين الشكسيوي ضاعت لي بغلتي
التي كنت جاعلاً (٠٠٠) وطلبت منه بهيمة لنحمل عليها خزانتي
وحواشي والله لم يدفع لي حاشاك الله حماراً ولا زالوا حواشي
بداره والآن بالفضل من مولانا أن يمن علينا بسخرتنا وببغلتنا وهذا
ما يجب الاعلام به والسلام في 20 رمضان المعظم عام 1302.
خديم المقام العالي بالله الرحالي العمري الشراذي لطف الله به .

الوشيقة رقم: 13
المصدر: كناش رقم: 117، الخزانة الحسينية، الرباط.
ص: 125.

رسالة من السلطان مولاي الحسن الاول لقاشده احمد العبوي في 11 ذي
القعدة عام 1300.

الفايد احمد اعبر، في وصول كتابنا هذا اليك ناو ان تصب قبتي
بمرسي اركسيس وتعمل بها نا باعنا مع البعض من الحجار وتشيع منا
ان المخزن عزم على فتحها وبنائها وتبقى نا زلا بها مشيعا لرك
ان نتم الحبل ان يركله الصنيول ويصعي امره وان

فبوصول كتابنا هذا لليك نا مرك ان تنصب قبتيك بمرسي اركسيس
وتجعل بها نا ثبا عنك مع البعض من اصحابك وتشيع هناك
ان المخزن عزم على فتحها وبنائها وتبقى نا زلا بها
مشيعا لذلك الى ان يتبين المحل الذي يطلبه الصنيول ويصفي
امره معه والسلام في 11 ذي القعدة عام 1300.

الوثيقة رقم: 16

المصدر: كناش رقم: 370، الخزانة الحسينية، الرباط.

ص: 228.

رسالة من السلطان مولاي الحسن الاول للقائده دحمان بن بيروك في 25

رجب عام 1303.

خيرنا الفدا برحمة الله وبرحمته وبعون فقرونا من بلادنا بما نلنا من كرمه الشاكر النوراني الذي لم يتركنا في
التيار وباشا حل يظلمون منهم حيا نيا منهم بالحق والفتح بقصر بيوتهم ووسعوا مسكنهم وادخلوا
من مملكته من مملكتهم من ذلك هو بلدهم القابل المعهود في مثل ذلك مفرح حست بها بعنت ارجاسها و
مفروا بعنت ما اصدروا له لك في ذلك وادخلوا على اهلنا هناك وحسن طوبى بقدر حلاله الله وادخلوا على اهلنا هناك

خدمنا القائد دحمان بن بيروك التكني، وبعد فقد وصل كتابك بما
بلغك من كون المنصاري الذين اشرت لريمهم وجهوا كتابا لاهل الخيام
بالساحل يطالبون منهم فيه اتيا منهم بالصوف والغنم بقصد بيعهما
لهم ووسقما من هناك وانك اخذت بالحزم ووجهت من قبلك ممن
يمنعهم من ذلك فريا على الضابط المعهود في مثل ذلك . فقسد
احسنت فيما فعلت . اصلحك الله ولتزد على عملي في ذلك فقد
وافقت ما اصدروا لك في ذلك . وذلك من ادل دليل على انبا هتك وحسن
طوبيتي اصلحك الله والسلام . في 25 رجب عام 1303.

الوثيقة رقم: 17

المصدر: كناش رقم: 370. الخزانة الحسينية، الرباط.

ص: 122.

رسالة من السلطان مولاي الحسن الاول لقائده محمد بن الطاهر الدليمي
في 8 جمدى الثانية عام 1303.

بسم الله الرحمن الرحيم وبعد وصل كتابك معلما بما وقع مع ابنا ببيروك التكني واهل ازكيري من ايت الخراج على سبب
المرسى التي بها ابنا الكبح المذكور من التنازع والمخالفة على سبب الاعتقال الذي عملوا به ايت الخراج المذكور من ايت
يمنع البيع والشراء بما هو من ذلك ابنا ببيروك وحيث صدر منهم ذلك خرم الرومي من المرسى المشار اليها وبني دارا
بوسط البحر على صخرة و دخلها ما شرت وطار بالبال بناء احسنت في الاعمال ولا تقب ختم السلام في 8 جمدى الثانية
عام 1303

وبعد وصل كتابك معلما بما وقع مع ابنا ببيروك التكني واهل
ازرگيين من ايت الجمل على سبب المرسى التي بها ابنا التكني
المذكور من التنازع والمخالفة على سبب الاعتقال الذي طلبوا ايت
الجمل اسقاطه عنهم والا يمتنعون البيع والشراء، فأبوا من ذلك
ابنا ببيروك وحيث صدر منهم ذلك خرج الرومي من المرسى
المشار اليها وبني دارا بوسط البحر على صخرة ودخلها فلن ما
شرت صار بالبال، فقد احسنت في الاعمال ولا تغيب خيرا والسلام.
في 8 جمدى الثانية عام 1303.

رسالة الى السلطان مولاي الحسن الاول حول غارات القايد دحمان بن بيجروك على اهل الدورة، ولزرقيين، ومجاطة، وتوبلت، واوولاد

شيدرايين. القايد دحمان بن بيجروك بورود، على اهل الساحل واحتوايه على جميع ما و من ضواهل

الدر ورك مر على ان الطاع سح فلم تتوجعوا ولا تظنوا انهم اذوا متوجعوا ولا يظنوا انهم
ازرقيين ولا تكلمت وتوبلت واوولاد نور اربيعه انشقوا وانعموا وانشقوا وانعموا
وعبروا وبتاع الخيام واهبوا بالدر ورك مر لشعير وتضارح معهم فماتت منهم
اشياء وجرح ومات من اخوانه وجرح وضاعت مبلاتها بواضعت ولا تظنوا انهم
ورازها بقتل الباغية موت وجرح وضاعت مبلاتها بواضعت ولا تظنوا انهم
واجابهم ما فيهم من اهل الدورة وسواهم فاضلهم على ما فيهم من اهل الدورة
الورود للملأه اوهامهم واهامهم حتى يزعموا انهم في ارضهم وايجبت
واهل ارضهم لم يصله منهم احد وكان يفيم انهم بالاعمال وينزل المنجور باوولاد السرار

القايد دحمان بن بيجروك بوروده على اهل الساحل واحتوايه على جميع ما وجد عند اهل الدورة من الخيل والمتاع ثم غار حتى جاوز الساقية الحمراء واحتوى على ما وجد لاهل ازرقيين ومجاطة وتوبلت واوولاد شيدرايين من النوق (300) والغنم (7000) والخيول (8) والعدة (15) وعبد ومتاع الخيام وافسد ما بالدورة من الشعير وتضاربه معهم فماتت من العسكر اثنان وجرح اثنان ومات من اخوانه (1) وجرح (3) وضاعت خيل (4) لقايد العسكر وثلاثة لاهل البلد ومن الطائفة الباغية موتى (4) وجرحى (15) وضاع اثنان من خيلهم ثم اتوا معرقيين راغبين فسي الصلح فأجابهم على شرط اداشهم الدييات وعوض الضائع فأدى نصفهم والنصف الآخر بصدد الورود للاداء ولان لم يردوا عاد لضربهم حتى يدعنوا والنصراني الذي بطرفاية داخل داره لم يصله منهم احد وكان يقوي الناس بالاعطاء وينزل المنجور بلزراء الدار المجاورة للبحر ونصب عليها مدفعين.

التوقييع الشريف: اصاب فيما فعل وما على موته عز من ندم والبلاء في محله. اصلحه الله.

اجيب يوم 23 ذي القعدة من عام 1306.

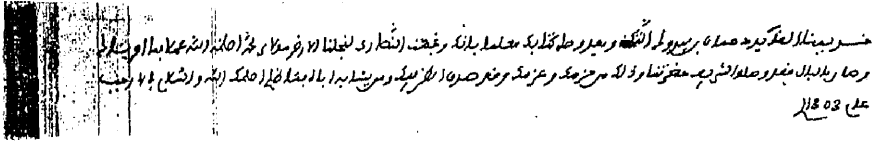
الوثيقة رقم: 22

المصدر: كناش رقم: 370. الخزانة الحسينية، الرباط.

ص: 226.

رسالة من السلطان مولاي الحسن الاول لقائده دحمان بن بيروك في

4 رجب 1303.



خسر ديمنا العسكر بدمعة من بيروك الكف وبعيد وصل كتابك معلما بانك رغبنا انصارنا لاجلنا لا نرسلنا غيرا انتم معلما باننا
وصار بالبال فقد وصلوا لشريف حضرتنا وذلك من حزمك وعزمك
وقد صدق الظن فيك ومن يشابهه اباه فما ظلمه اُصلحك الله
على 1303

خدیمنا القاشد دحمان بن بیروک ، وبعد وصل کتابک معلما بانک
وجهت انصارى لتجلنا مولاي محمد اُصلحه الله عملا بما امرناى .
وصار بالبال فقد وصلوا لشريف حضرتنا وذلك من حزمك وعزمك
وقد صدق الظن فيك ومن يشابهه اباه فما ظلمه اُصلحك الله
والسلام . في 4 رجب عام 1303 .

CONSULAT
DE FRANCE
MOGADOR

Mogador, le 24 Avril 1892

n° 29

269
7 mai 1892

Communiqué au Département

Monsieur le Charge d'Affaires,

au sujet du cap Juby.

J'ai l'honneur de vous communiquer
quelques renseignements que j'ai pu recueillir sur
le cap Juby. Il paraît que l'établissement prusien
qui s'était installé en cet endroit est sur le point
de passer sous la juridiction anglaise, au même
titre que les autres possessions britanniques; le
Gouvernement de la Reine achèterait ce territoire
à M^r Mackenzie en indemnisant largement celui-ci

Monsieur Louhart,

Charge d'Affaires de France au Maroc,

d . l . d

à Tanger

des travaux qui y ont été exécutés. Cet Anglais est passé dernièrement à Mogador, se rendant à Londres; son voyage se rattache probablement à ces transactions.

Quant aux opérations commerciales de l'établissement, elles n'ont jamais été brillantes; il n'a pas réussi à attirer les tribus de l'intérieur bien que les indigènes habitant le voisinage immédiat soient entrés en relations d'affaires avec lui. Sans les indemnités que l'Angleterre a obtenues du Sultan en faveur de Mr Mackenzie, il est probable que ce dernier aurait été complètement ruiné et contraint d'abandonner son comptoir.

Aujourd'hui, à ce lieu d'être déclaré possession anglaise, l'établissement du cap Finj aurait reçu le nom de Victoria Cove; des remparts élevés par des ouvriers venus des Canaries et munis de canons, entourent le terrain occupé. L'Angleterre ne possédait aucune station sur la côte Nord-Ouest de l'Afrique; elle

est en voie de s'en créer une, en face des Isles Canaries
entre le Sénégal et Gibraltar.

Le Sultan serait peut-être parvenu, à l'origine,
à annuler l'installation anglaise en ouvrant
dans ces parages un port offrant des facilités à
la navigation. L'un des points suivants: Arguila
(Porto Casado), l'Oued Chetika (Boca Grande) ou
l'Oued Drâa, avec quelques travaux, aurait pu être
ouvert au commerce et enlever ainsi tout prétexte à
l'établissement des Anglais; se trouvant trop
éloigné, il n'aurait pas été possible de l'utiliser dans
ce but.

Mais actuellement, il est à craindre qu'il ne
soit trop tard pour amener l'évacuation d'un point
que le Gouvernement Marocain a laissé ^{occuper} par son
incurie et sa négligence. Et aussi il faut le reconnaître
par son impuissance et son peu d'autorité sur les

tribus de la côte salarienne.

Eu égard à la nouvelle publiée par plusieurs journaux que les Allemands venaient de s'établir à l'ouest. Nous, rien n'est venu la confirmer et il ne faut y voir qu'un bruit sans consistance.

Veuillez agréer, Monsieur le Chargé d'affaires, l'assurance de la respectueuse considération avec laquelle j'ai l'honneur d'être

vos très humble et très
dévotement serviteur.

L. Lerich

الوثيقة رقم: 24

المصدر: كناش رقم: 205، الخزانة الحسينية، الرباط.

ص. 100.

رسالة من محتسب رودانة للسلطان مولاي الحسن الاول في 27 ذي
الحجة عام

تحقيق ما بلغ عن دحمان التكني من قدومه على طرفاية بأنه لم يصل
إليها وإنما غار على زوايا تدرارين ونهب عددا من الابل وتحصل
لكل فارس ⁵ جمالا وعدد الخيل ⁵، والرجل الذي عند الشيخ ماء العينين
اسمه سبيير قد تحقق أنه يهودي من الشام يدعي الاسلام، ومجاط
ونواحيها وقع عندهم قتال كبير وضربوا لاولاد سعيد دوارا بلشارة
أهاسم والسلام. في 27 ذي الحجة عام 1310.

الحمد لله وحسبنا والاسلامان على اولاد عبدك

الحمد لله رب العالمين
والصلاة والسلام على
سيدنا محمد وآله الطيبين
الطاهرين

الحمد لله رب العالمين على اميرنا الحسن الموصوف بالخير
والفضل لله رب العالمين على اميرنا العارف بالحق والعدل
وعلى صفة امير المؤمنين سلام الله وزينه وركناته
مادام الكون وركناته وسكناته هذه اولئك
عزيرهم علم امير المؤمنين رحمة الله مع الفقراء
الغنيمة الله يقال له اصغر وهو بيته نفسه بحر العلم
بما في الاسماق ومنه زمن وهو سيدنا النبي اواب
يدوم على قنديل اراء الاسماق وسعيا وكان في اوانه
انه يري حتى ان يتون في مرضه التي قد تبت وامتنعت له اولا
وبعد في الكثرة جوابه حتى ارسلنا به اولا فلهذا هو
المحسوب على حالها فلما ارسلنا له ارسلنا له بعض الموايد
ليظن في خبره حتى يات بيته الخيم عنده وما امر بموت به
معه افعله تحول الله وقوته وحجج الله حقا محسونا بالمال
وايضاح خبر الكفاية كثر على فيه العبد والفضل حتى حمله
وهو مريد ما يحب بيديه وارسلنا له اولا فلهذا لم يظن فيهما
وايا بيته غير البغير وانما به وهذا بنا ارسلنا له الخيم ليعلم علم
الخير ان شاء الله مستجابا وارجو الله ان ينزل من النور
ما لم ينزل غيركم في دهركم وجعله وعظكم في منتهى ابداع وعلى الحمد
كوبه صبيكم وصيب ابايكم من الحسن بن علي بن ابي طالب
عمر السليم والمسلمين امير المؤمنين القدر المأمور 6: 3

الحمد لله رب العالمين
والصلاة والسلام على
سيدنا محمد وآله الطيبين
الطاهرين

الوثيقة رقم : 25

المصدر : في ملك الباحث :

رسالة من الشيخ ماء العينين للسلطان مولاي الحسن الاول في 12
ذي القعدة عام 1309.

الحمد لله وحده والسلاما ن على افضل من عبده

الحمد لله رب العالمين على اميرنا الحسن الموصوف بالحسن والشكر
لله رب العالمين على اميرنا الفائق المعروف بالحسن وعلى حضرة
امير المؤمنين سلام الله ورحمته وبركاته ما دام الكون وحركاته
وسكناته وهذا وليكن في كريم علم امير المؤمنين ان رجلا كان مع
التصاري لعنم الله يقال له الصبير وهو يسمي نفسه محمد الصابر يدعى
الاسلام ومنذ زمن وهو يرسل لي البراوات بل قدم علي قبل وارانسي
الاسلام وشعائره وكان في براواته انه يريد مني ان يكون خبر مرصعة
الطرفاية بيدي وامتنتعت له اولا وبعد ذلك تركت جوابه حتى ارسل
لي براوة هاهي مع المکتوب على حالها فلما ارسلها لي ارسلت له
بعض الموارد لينظر لي في خبره حتى ياتيني الخبر من عندكم وما
امرتموني به معه افعله بحول الله وقوته وجزاكم الله عنا بما
تحبونه بالتمام وايضا خبر الطرفاية كثر علي فيه القيل والقال حتى
اخذت حامله وهو مريدنا محمد سيدي وارسلته لها ولاهها لينظر لسي
فيهما ويا تيني بخير اليقين واتاني به وها انا ارسلته لكم ليقصص
عليكم الخبر ان شاء الله مشافهة وارجو الله ان ينيلكم من النصر
ما لم ينله غيركم في دهركم ويجعله في عقبكم الى منتهى الايام
وعلى المحبة والسلام.

كويتبه حبيبكم وحبيب آبائكم ماء العينين بن شيخه الشيخ محمد
فاضل بن مامين غفر الله لهم وللمسلمين عامين في 12 ذي القعدة
عام 1309.

الدمع الاول الامام احمد بن محمد بن ابي اسحاق

الدمع الثاني احمد بن محمد بن ابي اسحاق

الدمع الثالث احمد بن محمد بن ابي اسحاق

الدمع الرابع احمد بن محمد بن ابي اسحاق

الدمع الخامس احمد بن محمد بن ابي اسحاق

الدمع السادس احمد بن محمد بن ابي اسحاق

الدمع السابع احمد بن محمد بن ابي اسحاق

الدمع الثامن احمد بن محمد بن ابي اسحاق

الدمع التاسع احمد بن محمد بن ابي اسحاق

الدمع العاشر احمد بن محمد بن ابي اسحاق

الدمع الحادي عشر احمد بن محمد بن ابي اسحاق

الدمع الثاني عشر احمد بن محمد بن ابي اسحاق

الدمع الثالث عشر احمد بن محمد بن ابي اسحاق

الدمع الرابع عشر احمد بن محمد بن ابي اسحاق

الدمع الخامس عشر احمد بن محمد بن ابي اسحاق

الدمع السادس عشر احمد بن محمد بن ابي اسحاق

الدمع السابع عشر احمد بن محمد بن ابي اسحاق

الدمع الثامن عشر احمد بن محمد بن ابي اسحاق

الدمع التاسع عشر احمد بن محمد بن ابي اسحاق

الدمع العشرون احمد بن محمد بن ابي اسحاق

الدمع الحادي والعشرون احمد بن محمد بن ابي اسحاق

الدمع الثاني والعشرون احمد بن محمد بن ابي اسحاق

الدمع الثالث والعشرون احمد بن محمد بن ابي اسحاق

الدمع الرابع والعشرون احمد بن محمد بن ابي اسحاق

الدمع الخامس والعشرون احمد بن محمد بن ابي اسحاق

الدمع السادس والعشرون احمد بن محمد بن ابي اسحاق

الدمع السابع والعشرون احمد بن محمد بن ابي اسحاق

الدمع الثامن والعشرون احمد بن محمد بن ابي اسحاق

الدمع التاسع والعشرون احمد بن محمد بن ابي اسحاق

الدمع الثلاثون احمد بن محمد بن ابي اسحاق



الوثيقة رقم : 28

المصدر: وثيقة خاصة زودنا بنسخة منها . السيد شبيبة ماء العينين .
رسالة من نائب الحكومة الاسبانية بمنطقة وادي الذهب ، للشيخ
ماء العينين .

الى حضرة الاجل الاكرم الشيخ ماء العينين الشريف الاعظم
لا أقدر أن اصف السرور الذي ألم بي عند رجوعي لهذه التراب ووجود
محمد فاضل مرسولا منك لتكثير المحبة وازدياد العلاقات الودية
بيننا والان كما من قبل وبعد نكون إن شاء الله تحت عهد الصفاء
والوداد ولا يقدر أحد أن يزيل أساس الصداقة والعهد الذي بيننا .
ومما تبين لي من محمد فاضل أن الكوافية التجارية التي كتبت لك
برأوة لم تقم بحق ما بينته لك والكدر الذي دخلني من هذا الامر
لا يقدر أن يوصف لأنه مما يغير اخلاق الغالية علينا ولكن إن شاء
الله من اليوم هذا لا يعود يراجع أمر كهذا . وأخبرك بأنني أتيت
لهنا بإذن سلطانتي وحكومتي لاجل هناك المسلمين من النصارى
زيادة العهد بينهم ولا يقدر أحد مدة إقامتي هنا أن يكتب لكم بأقل
أمر غير حقيقية التي تجعلكم وإبنا بحالة غير مرضية وأؤكد أيضا
بأنني حاضر لأفعل كل ما يرضيك وتحب وأنا أكون دائما من يرضيك
بكم ومحبتك قلبية خالصة من نائب اسبانيا الصادق الأمين . وأما
ما كان من أمر تلميذك الصابر فهو بيد الحكومة والى الآن لم تنتهي
دعوته ومتى انتهت ترسل الحكومة الحكم لي الى هذا المكان من حيث
لا انتقل الى أن أكمل فعل ما يرضيك وتحب فلذلك أرجو منكم أنكم
إذا اتاكم كتاب مني ترسلوا تلميذكم الصابر مع من أحببت من
أولادك أو من يلوذ بك ليسكنوا هنا لتتميم ما أنا بصدده الان ثم
أخبرك واشتيت لك أن تجارة اسبانيا كلها بيدي وتحب أمرى في كل
مكان وزمان وما أنا منتظر هدية كبيرة من ستين الى ثمانين حمل حمل
تريد الحكومة أن ترسلها لك وميتى جاءت أمشي بها بذاتي لك إنش
كنت تحب أن تقبل زيارتي لك . وأخبرك أيضا بأن كوافية ذات
مال عظيم تأتي سريعا الى الداخلة وأريد أن أدخل تلميذك الصابر
معها كشريك ويكون أمر البيع والشراء بيده ولا يتعرض له أحد بما
يفعل فأرجو منك أن تبذل جهدك بمعاونته بذلك وتسهيّل الطرق
للتجارة من كل تراب لنفعها الجميع فمتى أتت بسلعتها أرسل لك
إن شاء الله ولا تظن أنني نسيت محمد الأمين ولا انسى صحبته أبدا
ودائما أذكره لما فيه من اللطف والجد ولكن لا أقدر أن أفضله
على محمد فاضل لأنه أيضا من يرضي وكلنا نبغيه والسلام .

رسالة من السلطان مولاي الحسن الاول لقاؤه دحمان بن بيروك فسي
8 ربيع عام 1309.

القرير ما كتب برسيتك لغيري و دحمان بن بيروك انك في هذا العهد
وعبري و غير ذلك ان امر العسس لم يغير من صفته بل هو على ما كان من قبل و قد علمت
عنك و عن حاله انظر الى تقديري القيام بواجبك و الاحتياط في نصرتك و استنباغ رعايتك و عن انفسنا ما اردت و قد
بلغ علمنا انتم بوجوه بعض العسس من جهة اخرى و انما علمنا انكم لم تفرقوا بيننا و ذلك مما هو واجب ايضا انكم و بغير
غيركم و استهناكم بغير ذلك و بغير امرنا انتم بغير ذلك و بغير امرنا انتم بغير ذلك و بغير امرنا انتم بغير ذلك
و كبري و بغير امرنا انتم بغير ذلك و بغير امرنا انتم بغير ذلك و بغير امرنا انتم بغير ذلك
البرود و بغير امرنا انتم بغير ذلك و بغير امرنا انتم بغير ذلك و بغير امرنا انتم بغير ذلك
العود و بغير امرنا انتم بغير ذلك و بغير امرنا انتم بغير ذلك و بغير امرنا انتم بغير ذلك
الكبر و بغير امرنا انتم بغير ذلك و بغير امرنا انتم بغير ذلك و بغير امرنا انتم بغير ذلك
الكليق و بغير امرنا انتم بغير ذلك و بغير امرنا انتم بغير ذلك و بغير امرنا انتم بغير ذلك
من جهته حتى يكون العرو في كل عسرة كالجواب و غيره غيركم بواجب القيام و اجلا و ما في وجهه لعله لوقوفه على ان
العسس ان يكون و من ذلك و احصاء عرصة و معاينة الفاعلين و بغير امرنا انتم بغير ذلك و بغير امرنا انتم بغير ذلك
و لا اعلم بما فعلتم في ذلك و الصالح و ربيح على و

و بعد فقد علمتم
ان امر العسس
المقومة هناك
بمراسي السواحل
السوسية من الامر
الاكيد لدينا
و المقصود الهم
عندنا و ممن
مطامح النظر
التي يتعيين
القيام بواجبها
والاحتياط من
تصويتها و الاهتمام

برعايتها و عدم التساهل في امرها ، وقد بلغ علمنا الشريف جولان بعض
السنن من جهة البحر لناحية الساحل هناك و رجوعها و ذلك مما يوجب
ايضا ظم و يقتضي حزمكم و استنباغكم ، فجددنا لكم و غيركم امرنا الشريف
بهذا تحريكا لغزا ثمكم بمزيد الاهتمام في تصويت العسس المذكورة و تعاهد
وظيفها و تجديد تاسيسها و رد الهممة لجهتها ، فلتصرفوا بالكم لضبط امرها
و تقويم عددها و انتخاب رجالها و القيام على ساق الجد فيما ، و جعلوا
ذلك اكبر همكم و مظهر عزمكم لان مواضع التخصيص هي معاهد المراقبة
و النضال و كباثر الرجا و الرجال و لذا كان العدد القاشم من قبلك فسي
العسس التي هي من جهتك لمراسي اصابة و سبب الحراسة و موسى النبيضا
و طرفاية لم تحصل اليه الكفاية فبما مر ان تزييد عليه من الرجال ما اقتضاه
الطال و اوجه الاحتياط و رد الرجال و قد امرنا سائر خدامنا العمال المكلفين
بعسس المراسي السوسية المذكورة بنحو هذا ليقوم كل واحد منكم بمقتضى
امرنا الشريف فيما هو من جانبه و من جهته حتى يكون العدد في كل عسرة
كافيا و يكون عزمكم بواجب القيام و افيا ، و ما نحن و جهتنا لعلته للوقوف
على ازالة العسس المذكورة و سردها و احصاء عددها و معاينة القاشرين بها
و معرفة احوالهم و ما هم عليه من الحزم و التيقظ ا و ضا . و الاعلام بما تحصل
عندهم في ذلك و السلام في 8 ربيع عام 1309.

الوشيقة رقم: 31
المصدر: كناش رقم: 193، الخزانة الحسنية، الرباط.
الصفحة غير مرقمة.

رسالة من الشيخ ماء العينين للسلطان مولاي الحسن الاول. فسي
رمضان عام 1309.

الحمد لله رب العالمين على مولاي الحسن أمير المؤمنين؛ أمير
المؤمنين عليكم مني سلام ناب بالتبجيل عنني بما سيكم ويصبرم
كل يوم. عليكم بالسلام يدوم مني هذا وقد بلغنا ما فعلتم معنا
ومح من انتسب الينا فالله يجازيكم عنا بأفضل ما جوزي به أمير
عن رعيتة في الدنيا وفي مقامات أهل حبه وفي أعلى جنته مع طول
العمر في العاقبة وفيما يشتهي في جميع الحالات. قال سيدنا
ذلك عمله تقبله الله وبارك لهم في ذلك ويستزاده. ثم ليكن في
كريم علم سيدنا أن ما ولاء النصرى لما سدوا تلك المرسى
وأمتنع المسلمون من البيح فيما ظهر من أمرهم أنهم مشتغلون
بزيادة البناء ووضع المثونة فيها ولم يدر من رءاهم الأمر فسي
ذاك. حفظكم الله من بأس من هنا ومن هناك وأعانكم على ما
تحبونه منه بالتزام وعلى المحبة والسلام. في شهر رمضان عام 1309.

الحمد لله وقع الاتفاق بين الواضعين اسميهما عقب تاريخه وهما
الفقيه الوزير الاعظم الاجل الميجل السيد أحمد بن الفقيه الوزير
المنعم السيد موسى بن أحمد والكبير العاقل المنسطر اُرتسط ماسي
ساطوا على الشروط الستة التي ستذكر أسفله في شأن شراء المخزن
لزيينة البناء التي للكبانية النجليزية المسماة نرف وست إفركب
بالمحل المعروف بالطرفايا الكائن ببلاد تنكة .

الشرط الاول: إذا اشترى المخزن زيينة المحل المذكور من الكبانية
المذكورة لا يبقى كلام للاحد في الاراضي التي من وراء وادي درعة التي
رأس بوخادور المعروف بالطرفايا المذكورة وكذلك فيما فوق هذا
المحل من الاراضي لكون ذلك كله من حساب ارض المغرب .

الشرط الثاني: المخزن يعطي الكلمة لمخزن النجليز أنه لا يعطي شيئا
من الاراضي المذكورة أعلاه لاجنبي إلا بموافقة مخزن النجليز .

الشرط الثالث: إذا اشترى المخزن زيينة البناء الذي بالمحل المذكور
أعلاه يكون شراؤه لذلك عاما شاملا لزيينة البناء حجرا أو خشبا الذي
بالبر والذي بالبحر كما يكون شاملا أيضا شراء المخزن لذلك لجميع
ما اشتمل عليه جميع البناء المذكور الذي في البر والذي في البحر
من مدافع وغيرها ولا يبقى كلام للاحد في ذلك ولا في تلك الاراضي
والثمن الذي يعطيه المخزن في ذلك للكبانية المذكورة قدره خمسون
الف ابرة نصفها معجلا عند عقد هذه الشروط والنصف الآخر مؤجلا عند
حيازة للمحل المذكور من الكمبانية المذكورة .

الشرط الرابع: فمخزن المغرب إذا حاز المحل المذكور من الكمبانية
المذكورة بالشراء يبقيه مفتوحا للبيع والشراء وتكون اُعشار السلع
الداخلة والخارجة منه مثل اُعشارها بمراسي الكوشطة .

الشرط الخامس: إذا اشترى مخزن المغرب المحل المذكور لا يبني فيه
من بيت ماله دورا ولا خزائن للتجار لسكناهم ولوضع سلعهم ولا يجعل
فيه فلاك للوسق والوضع إلا إذا اقتضى نظره الشريف جعل ذلك
وقتما شاء .

الشرط السادس: من أراد من التجار الاتيان بسلعة للمحل المذكور
وأتى بكتاب من باشدور جنسه يعطيه المخزن طرفا من الارض بذلك
المحل بالكراء عن مدة عشرين عاما ليبني فيه دارا وخزينا يصلحان
لتجارته وحيث تنقضي العشرون عاما ترجع الارض مع الزينة التي بها
لجانب مخزن المغرب .

وقيد في 16 رمضان عام 1312 .

رسالة من السلطان مولاي عبد العزيز لأمناء مرسى الصويرة في 8 ذي
القعدة عام 1312.

خدأنا الارضين أمناء مرسى الصويرة حرسها الله وفقكم الله وسلام
عليكم ورحمت الله وبعد فيرد عليكم صحبتته برا خديمنا عامـ
الطرفاية القايد حماد الشبانى وأمينها الطالب إدريس بن عبد
الجليل ومعهما المعينون المذكورون في البطرة بيمنتهرا كبيين من طنجة
حرسها الله في البابور الحسنى الذي لجنا بنا العالى بالله صحبتته
نايب كباينة النجليز المتوجه معهم بقصد تحويز مرسى الطرفاية
إليهم واستقرارهم بها وعمارتها وتمكينهم من جريرتها ومن جميع
ما فيها نياية عن جنا بنا الشريف بخلوصها لجانب المخزن. فناً مكرم
أن تنفذوا لهم ولمن معهم من أصحابهم الزاد الذي يبلغهم مـ
الصويرة الى الطرفاية وعشرين بوطة عامرة بالماء الحلو مـ
البوطات التي تحت يديكم بعد إصلاحها يحملها البابور معهم بقصد
الشراب إذا وصلوا للمحل المذكور احتياظاً ولتدفعوا للأمين المذكور
مئونة ثلاث أشهر على مقتضى القائمة المتوجه إليكم بطيه ليحملها
تحت يده ويكون يصير عليهم منها حتى يوم وصولهم للطرفاية ويدفع
لكل واحد منهم قد واجب اليوم من الدراهم ومن غيرها مما هو مبين
بالقائمة المذكورة وحيث تمضي شهران من سفرهم من الصويرة الى
الطرفاية فيسروا لهم مئونة أخرى مثل الأولى بحيث في منتصف الشهر
الثالث يوجهون إليكم البابور ليحملها من عندهم والاتيان بها
إليهم وإذا لم يجدها البابور ميسرة عندهم على التمام فيكون
صاير لقامته لأجلها محسوباً عليكم كما نأمركم أن تدفعوا للأمين
الطرفاية المذكور خمسمائة ريال بقصد وضعها تحت يده لمقابلة ما
يحدث له بالمحل المتوجهين إليه من الصاير بها ولخدمتها عند
سفر من يتوجه معهم لاختبار أطراف تلك البلد والطواف بناوحيها
على أن يكون يثبت كل ما يصيره في ذلك ويقبده عنده مبينا مفصلا
حتى يوجه لكم حساب به ثم ما يكتب لكم به مما عسى أن يتوقف
عليه للغرض المنوط به، كونوا تنفذوه له وتعلموا به جنا بنا
الشريف والبابور المذكور الذي يتوجه بهم بحرا قد عيناه لمقابلتهم
بالمرسى المذكورة وسفره منها للصويرة فقط بحيث لا يزيد على ذلك
بل إما أن يحصل من الطرفاية إليكم بالمكاتيب والاشغال التي هم
بصدها وركوب من يرد عليكم من أهل تلك البلد على يدهم
لتركبهم بحرا لطنجة بقصد قدومهم منها لاعتبابنا الشريفة كما

أمرناهم به وأما أن يحمل من الصويرة الى الطرفاية مما يتوقف عليه المكلفون المذكورون حسبما يكتبون لكم به من مثنوته وشبهها من ضرورياتهم وما عسى أن يحدث من أمر متعلق بهم أو بالشغل الذي هم بصدده أو ركوب أهل التكدور مع اليها إذا رجعوا من حضرتنا الشريفة ويصلكم على يد النائب الطريس تقييد كيفية العمل الذي كان عليه أمنا طنجة مع راييس البابور المذكور في سفر السفن والمقام في ثقويمه وما يتوقف عليه وما هو منه على جانب المخزن إسماء الله مما يتعلق بأمر البابور وما هو على الرايس المذكور وما يتعلق بخاصة بنفسه ومن معه وقف العقل معه فاستوعبوا ما في التقييد المذكور وليكن عملكم مع راييس البابور على ما فيسه خدوا فخدوا وما يوجهه لكم عامل الطرفاية وأمينها المذكوران من مكاتب وكنا نيش ونحوها بقصد إيصالها على يدكم ل حضرتنا الشريفة كونوا تعجلون بتوجيهها مع رقاص بحرا على محروسة طنجة وأصلحة ل حضرتنا العالية بالله وليكن دائما تحت يدكم قدر وافر من العجم الرومي معدا للبابور الحسنبي المذكور حتى لا يقع له شوقف ولا تعطيل والسلام في 8 من قعدة الحرام عام 1312.

المعيون المذكورون في الطرة .

مخازنية العامل: 05.

قائد المائة ومن معه: 00.

من العسكر: 21.

المعلم الطبيجي: 01 ومعه متعلمون: 04.

رايس المرسى: 01 ومعه متعلمون: 00.

بحرية: 04.

العدل الطالب: 00.

بن مرزوق: 01.

الموقت: 01.

الهندس: 01.

المعلم البناء: 01.

المعلم النجار: 01.

والتجئوا لرؤوس الجبال بعد أن أكلتم أموالهم وأحرقتم ديارهم
وقبضت على رئيسهم مبارك بن أحمد وولد عريون السباعي وقدمت بهم
على القائد الجلوي إلى المحلة فدفعتهما إليه ورجعت لمقابلة
ما أنت بصدده من قتال وفساد صوبية فكتب لك الخديم الجلوي
بالكف عن قتالهم وعدم النهوض من محل رباطك عليهم لمصلحة
ظهرت له ومكيدة أرادها بهم ففعلت ذاكرا أن ما بأرضكم من
المراسي من مرسى الصاكة إلى طرفاية لا يهتم به من أجلهم طالبا
إمدادكم بالعسكر الذي يكون لمدالة مع إخوانكم وصار بالبال بعد
إطلاع العلم الشريف به وقال دام علاه قد جرىت على المعهود منك
في القيام بواجب الخدمة واقتفاء سلفك في ذلك وعلم أيده الله
ما أنت عليه من صفاء الطوية حيث لم يؤثر فيك مؤخر ولا يستغرب
ذلك في حقك لأنك ممن حنكته التجارب وعرف المقاصد المخزنية
ولم ينيه عليها من المصالح على أنك لم ينقص من مرتبتك لدى
جنابه العالي بالله بل لازلت على ما كنت عليه وأزيد وأمر نصره
الله بأن تزيد في عملك من النصح والقيام بواجب الخدمة داعيا
لك أعزه الله بقوله أملكك الله وما ذكرته في عدم الاهتمام بأمر
المراسي التي ببلادكم فقد علمه نصره الله وقال أيده الله ذلك
أمر مسلم لا يحتاج إلى دليل فنبه لها عمر حمو... وما طلبته من
توجيه المدد من العسكر فيرد عليك بحول الله بعد طول الركاب
العالي بالله لمراكش على أن مئونة الادالة القديمة والمنسيمة
المعينة هنالك لازالت على حالها توجه لك كما كانت حتى تبرد
عليك الادالة التي تخلفها لتكون على بال ولا تغيب خيرا أها نك
الله عن الأمر الشريف وعلى المحبة والسلام في 20 رمضان عام 1315.

المصدر: وشيقة خاصة زدونا بنسخة منها الاستاذ السعفة ماء العينين.
رسالة من أحمد بن الشمس تلميذ الشيخ ماء العينين ،الى السلطان
مولاي عبد العزيز. في 17 شوال عام 1315.

الحمد لله وحده والسلامة على من لا نبي بعده

أمير المؤمنين أعزه الله ونصره وأدام في العالمين تأييده وظفره سيدنا
وملائنا عبد العزيز أيده العزيز ونص عن ملكه كل هزيب سلام عليكم ورحمة
الله تعالى وبركاته أما بعد فليكن في علم سيدنا أن التصاري أسبانيبول
اشتغلوا في البناء في الداخلة موضع يكون بينه مع الطرفاية مسيرة
أيام أو ثمانية ينبغي أن تكونوا من ذلك على بال وهذا ما يجب به الأعلام
وعلى المحبة والسلام. في 17 شوال الأبرى عام 1315.

عبد ربهم كرجوم الشمس على أذنهم وشيخهم الشيخ ماء العينين
كلامه في البرار

الحمد لله وحده . والسلامان على من لا نبي بعده

أمير المؤمنين أعزه الله ونصره وأدام في العالمين تأييده وظفره سيدنا
وملائنا عبد العزيز أيده العزيز ونص عن ملكه كل هزيب سلام عليكم ورحمة
الله تعالى وبركاته أما بعد فليكن في علم سيدنا أن التصاري أسبانيبول
اشتغلوا في البناء في الداخلة موضع يكون بينه مع الطرفاية مسيرة
أيام أو ثمانية ينبغي أن تكونوا من ذلك على بال. وهذا ما يجب به الأعلام
وعلى المحبة والسلام. في 17 شوال الأبرى عام 1315.

عبيد ربهم أحمد بن الشمس عن لذن من شيخه الشيخ ماء العينين كان
الله له في الدارين.

الوثيقة رقم : 36


المصدر: كناش مكاتيب الطابع الشريف . قسم الوثائق ، الخزائفة

العام ، الرباط .

الصفحة : $\frac{69}{79}$

رسالة من السلطان مولاي عبد العزيز الى عامل طرفاية في 25 شوال

عام 1324 .



قد بلغ علمنا الشريف ما أنت عليه هناك من الوقوف في أمور
المخزن بترفاية ونواحيها وردى البال لصيانتها وحفظ محارمها
وبذلك المجهود في استجلاب قلوب جوارها للقيام بالصلاح والاصلاح
والسعي فيما يرضي جنابنا الشريف ويعود عليك وعليهم بالخير
والنجاح وقد أحسنت في ذلك وهو المراد منه . فلتزد على عملك
في ذلك وفي ضبط عسكر الايالة وإعانة الامين فيما هو مطوق به
والمفاضة معه في الاشغال المنوطة به لتحرز بذلك رضا الله
ورسوله ورضا جنابنا الشريف . وقد أصدرنا أمرا الشريف للامين
المذكور بمقتضاه . اعانك الله والسلام . 25 شوال عام 1324 .

المصدر: وثيقة زودنا بنسخة منها الصديق نور الدين السريدي.
رسالة من الشيخ ماء العينين لجماعة الرقيبات يدعوهم فيها
الى الجماد.

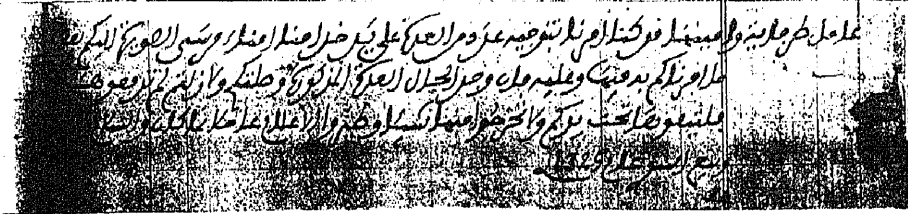
بسم الرحمن الرحيم
الحمد لله وصلاة على رسول الله
الى جماعة الرقيبات الجماعة الراضية المرضية
السلام عليكم ورحمة الله تعالى وبركاته اغزو النصارى
قبل ان يغزوكم واخرجوا الخمس من غنائمكم ووقروا
دين الله ولما توقروه بشيء اعظم من توقيركم لمن ساكن
الافكار مع المسلمين فلن لهم العذر الشرعي وايكم ان تاكلوا
اموال الناس بالباطل وبنا وبنا وبنا وبنا وبنا وبنا وبنا
والتسليم : كتب الرسالة محمد الهيبة باسم
الشيخ ماء العينين

بسم الله الرحمن الرحيم
الحمد لله وصلاة على رسول الله .
الى جماعة الرقيبات الجماعة الراضية المرضية السلام عليكم ورحمة
الله تعالى وبركاته اغزو النصارى قبل ان يغزوكم واخرجوا الخمس
من غنائمكم ووقروا دين الله ولن توقروه بشيء اعظم من توقيركم
لمن ساكن الكفار من المسلمين فلن لهم العذر الشرعي وايكم
ان تاكلوا اموال الناس بالباطل وبنا وبنا وبنا وبنا وبنا وبنا وبنا .
كتب الرسالة محمد الهيبة باسم الشيخ ماء العينين.

الوثيقة رقم: 38

المصدر: كناش مكاتيب الطابع الشريف . قسم الوثائق ، الخزانة
العامّة بالرباط ، ص: $\frac{105}{79}$

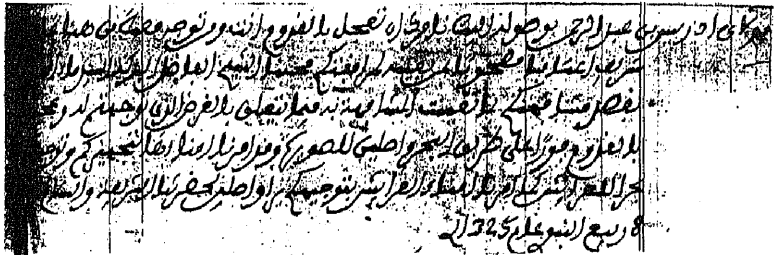
رسالة من السلطان مولاي عبد العزيز الى عامل طرفاية و أميينها ، في
8 ربيع النّبوي عام 1325.



فقد كنا أئمرنا بتوجيه عدد من العدة على يد خدامنا أئمناء مرسى
الصويرة إلكم بقصد ما أئمرناكم به فيها وعليه فلن وجد الحال
العدة المذكورة وصلتكم ولازلتكم لم تدفعوها فلتبقيها تحت يديكم
ولا تخرجوا منها شيئا وطيروا الاعلام عاجلا بما كان والسلام .
في 8 ربيع النّبوي عام 1325.

المصدر: كناش مكاتيب الطايح الشريف . قسم الوثائق ، الخزانة العامة ، الرباط ، ص: $\frac{105}{79}$.

رسالة من السلطان مولاي عبد العزيز الى ابن عمه مولاي ادريس بن عبد الرحمن في 8 ربيع النبوي عام 1325 .



بوصوله اليك نأمرى ان تعجل بالقدوم انت ومن توجه معك من هنا على شريف اعتبارنا مصحوبا بمن يعينه لمرافقتكم محبنا الشيخ الفاضل البركة السيد ماء العينين بقصد مشافهتكم بما تعينت المشافهة به فيما يتعلق بالخرص الذي توجهتم له وعجلوا بالقدوم فورا على طريق البحر واصلين للصويرة . وقد امرنا امراءنا بتوجيهكم وتوجيهكم بحرا للحراش ، كما امرنا امراء الحراش بتوجيهكم برا واصلين لحضرتنا الشريفة والسلام في 8 ربيع النبوي عام 1325 .

المصدر: كناش مكاتب الطابع الشريف . قسم الوثائق ، الخزانة العامة

الرباط، ص: $\frac{105}{79}$ - $\frac{106}{79}$

رسالة من السلطان مولاي عبدالعزیز الى الشيخ ماء العينين في 8 ربيع
النبوي عام 1325هـ.

وبعد فلن الدولة الفرنسية كانت تشكت بأمر من جعلتها لم يدعونه
من الاضرار اللاحقة لهم من رعيتنا السعيدة في نواحي الحدود بالصحراء
وغير ذلك ولما حدثت حادثة الطبيب الفرنسي القتل بمراكش اثر
حوادث اخرى بالقتل والجرح لبعض الفرنسيين في غيرها من المدن
ظهر منها تشديد في طلب الانصاف لها في كل ما تتشكى به وحملها
الغيظ على احتلال عدد من عساكرها بمدينة وجدة حتى يقف الفصل معما
في حقوقها التي منها تشكيهم بما يخوض فيه الوفد المتوجه لناحية
ادرار صحبة ابن عمنا مولاي ادريس بن عبد الرحمان على يدكم ذاكريين
ان الوفد يهرضون القبائل على مهاجمة عسكرهم ومقاتلتهم ويشيعسون
انهم ما مورون من قبل المخزن على يدكم بتحريض الناس على الجهاد .
وان اعضاء الوفد قد فرقوا عددا من العدة النارية على اعيان
القبائل المذكورة لعانة لهم على ما ذكر وان المصاحب للوفد ممن
قبلكم كتب لبعض كبار الزوايا التي هي من حساب حكومة سنان بما
يصلكم تقييد بمضمونه طيه ويدعون ان اعيان القبائل التي يروم فيها
الوفد المذكور متمسكة بحماية فرنسا هذه مدة مديدة وقد صدر لهم
الجواب عن الوفد بان جانب المخزن لم يقصد مقاتلة ولا اثاره فتنة
وانما وجهه لاجل من ورد على حضرتنا الشريفة من رسل تلك القبائل
طالبين فيها توجيه احد الشرفاء من ابناء عمنا للتبرك به فسي
بلادهم والوقوف على تجديد بيعتهم لجناينا على العادة التي كان
عليها آباؤهم واجدادهم مع من ولى هذا الامر من اسلافنا الكرام ،
واجيبوا ادعاء تفرييق العدة بقصد الجهاد بان ذلك لا علم لجانب
المخزن به ولا يوافق عليه وان ما وجهه من العدة لتلك الناحية
انما مر بقصد العسكر الذي يهيا لعمارة شجر طرفاية ولتقوية عمال

المصدر: مخطوط مكرغلم رقم: 6. قسم الوثائق التابع للخزانة العامة
الرباط، ص: 28

رسالة من أميان قبائل شنقيط للسلطان مولاي عبد العزيز في 13
رمضان عام 1322.

الحمد لله الذي رفع ظلم أهل الظلم والطغيان بعدل أهل العدل
والإحسان والصلاة والسلام على خير الأمم سيد العرب والعجم ويعد فالى
ظل الله في الأرض طولها والعرض كمف المسلمين وملاذ المومنين
وعماد الدين وخليفة سيد المرسلين ومحط رحال الخائفين وغوث
الراهبين وغيث الراغبين ومراعي مصالح المسلمين أجمعين أميير
المومنين مولانا عبد العزيز بن مولاي الحسن أيديك الله ونصرى وأعزى
السلام الأسنى والتحيات المباركات الحسنى فمت هم في بيعتكم سلفا
عن خلف أجمعون قبائل الشناجزة المتبوعون بلادا لم يكن للنصارى
سبيل عليها من قبل وهذه البلاد فيها كثير من أهل الأيمان الحقيقيين
فمنها أدرار بلد واسع قيم أمره خديمك سيدي أحمد بن عيد الذي
عنده طابعى وهو في كثير من الرجال الأبطال أهل الحرب. ومنها بلاد
تكانت وقيم أمرها عثمان بن بكار بن سويد أحمد ومعه من الرجال أهل
النضال ما لا يحصى كثرة. ومنها الحوض وفيه من قبائل الإسلام ولله
الحمد ما لا تسع الأوراق إحصاءه من أوفى ما فيه قبيلة يقال لها
مشؤوف وقيم أمرها اسمه محمد المختار ابن محمد محمود بن لمحيمة
وفيه قبيلة وافرة أيضا يقال لها أهل سيدي محمود وقيم أمرها سيدي
المختار بن محمد محمود بن عبد الله بن سيدي محمود وفيه قبيلة
وافرة أيضا يقال لها الأغل ومنها قبيلة بلاد يقال لها القبلة فيما
قبيلة وافرة أيضا يقال لها التراز وقيم أمرها ابن محمد الحبيب
ومنها بلد يقال لها عافطوط في إيالة عثمان بن بكار وهذا السدي
سمى من القبائل إنما هو بعض ممن يحمل المكاحل من أهل تلك البلاد
وأما قبائل يقال لها الزوايا وما لم يذكر من أهل المكاحل فالجميع
لا يحصى كثرة ولله الحمد والله يؤيد وغير ذلك لا نرجوه كما أننا
لا نرجو أن يخيب رجاءكم ولنصرة دينه بل نرجوه أن ينصركم
وينصر بكم ويبليخ لكم ولمن رجاءكم بالخير ما تهوونه بالتنام وعلسى
المحبة والسلام في 13 شهر رمضان عام 1322.


Consulat de France
 à Mogador.

République Française.

Mogador, le 31 Décembre 1908

N^o 336

M. Dorel
 Demandes de fin
 de loi pour le
 renouvellement



Le Comte de France à Mogador
 à M. le Comte de Saint-Aulaire
 chargé des affaires de France au Maroc,
 à Tanger.

Rapports de Makty
 avec Ma-el-Aïnin.

J'apprends de bonne source que, par ordre de
 Makty, la plus grande partie des revenus tirés
 par les amis du Makty à Mogador, à Saffi et à
 Haraïch est versée, à la fin de chaque mois arabe,
 aux agents de Ma-el-Aïnin.

Les sommes ainsi versées sont régulièrement
 adressées au Haraïch, à el-Khél-el-Hamra. Les
 envois se font généralement par la voie de Tiznit.

Les principaux revenus du Makty à Mogador
 sont : 1^o les droits de port qui rapportent
 environ 2000 francs par mois,
 2^o les impôts des immunités domaniales qui sont de

plus de 1 000 Duros.

3^e les taxes perçues sur les marchés, les rétrocess à Tabou le kif,
le soufre etc., soit environ 1.000 Duros.

Total : environ 1.000 Duros par mois.

Dans une prochaine communication, j'aurai l'honneur
de vous faire connaître le chiffre approximatif de ces mêmes
revenus à l'arrondissement.

Kouss
w

Archives diplomatiques du Ministère des Affaires Etrangères Française
Serie:Maroc.Sous.Serie:Tanger.carton.N°350.

Consulat de France
à Mogador
N° 336.

République Française
Mogador, Le 31 Décembre 1908.

Le consul de France à Mogador à Monsieur
le comte de Saint-aulaire, chargé d'affaires
de France au Maroc à Tanger.

Rapports du Makhzen
avec Ma-el-Aïnin.

J'apprends de bonne source que par ordre de Moulay Hafid,
la plus grande partie des revenus perçus par les amins du Mosta-
fad à Mogador, à Saffi et à Marrakech est versée à la fin de cha-
que mois arabe aux agents de Ma-el-Aïnin.

Les sommes ainsi versées sont régulièrement adressées au
Marabout à Sakiet-el-Mamra. Les envois se font généralement par la
voie de Tiznit.

Les principaux revenus du Mostafad à Mogador sont:

1. Les droits dits de portes qui rapportent environ 2000 Douros
par mois.
2. Les loyers des immeubles domaniaux qui sont de ^{plus de} 1600 Douros.
3. Les Taxes perçues sur les marchés, les abattoirs, le Tabac,
le kif, le soufre etc.. sont environ 1000 Douros.

Total : environ 5000 Douros par mois.

Dans une prochaine communication, j'aurai l'honneur de vous faire
connaître le chiffre approximatif de ces mêmes revenus à Marrakech.

S:Kouri

المصدر: وثائق وزارة الخارجية الفرنسية. مجموعة المغرب (مراكش)
المحفظه رقم: 608.

EL HIBA ET LES MANESSMANN .-

L'Allemagne a depuis longtemps jeté son dévolu sur le Sud Marocain. Le Consul de Mogador, Von Mauer, le négociant Marx, à Marrakech, les Manessmann dans les tribus de l'Atlas et jusqu'à Taroudant proclament à l'envi que dans le partage du Maroc, le Sous doit être le lot allemand. Déjà le Caid Guelloui des Ida ou Guelloul, le Caid Haida ou Mouis des Menabha Kabba, Pacha de Taroudant sont protégés de l'Allemagne. Les Manessmann vont offrir leur protection à EL HIBA et sollicitent en échange, l'autorisation pour leurs agents de séjourner à Taroudant, EL HIBA soucieux de n'altérer par aucune compromission son prestige de chef de guerre sainte, décline l'offre, mais en laissant entendre que c'est à l'Allemagne qu'il demandera appui pour parachever la conquête de son empire. Pour preuve de sa particulière sollicitude, il nomme son frère Taleb Khlar, khalifa à Taroudant et le charge d'organiser au mieux le départ et l'escorte des Manessmann de Taroudant à Mogador.

FACHEUX DEBUTS DU PRETENDANT.....

VICE-CONSULAT DE FRANCE

وشيقة رقم: 44

AUX

AGENCE GÉNÉRALE DE FRANCE AU MAROC

ILES CANARIES

CABINET DIPLOMATIQUE

le 24 Octobre 1918

Cabinet Diplomatique

Enregistré le
Révisé le
Sous-Dossier

17 NOV 1918
M. J. ...

n° 45

Secret

MONSIEUR FERNAND SARRIEN,

VICE-CONSUL DE FRANCE AUX ILES CANARIES,
A MONSIEUR LE GENERAL DE DIVISION LYAUTEY,
COMMISSAIRE RESIDENT GENERAL DE FRANCE AU
MAROC

R A B A T.

Transport d'argent des
Canaries au Cap Juby
pour EL HIBA.

copie à D.R. ...
SR

Je vous ai fait savoir par mes télégrammes des
25, 26, 28 et 30 Septembre que le Commandant d'Infanterie
REINA Y TRAVIESO aide de camp du Lieutenant Général
FRANCISCO SAN MARTIN PATINO ex-Gouverneur de Las Palmas
était l'homme qui avait été choisi par le Consul Autri-
chien à Las Palmas pour porter à EL HIBA une somme très
importante dont la majeure partie était composée de
monnaie d'argent.

Le 25 Janvier dernier sur le grand môle Santa
Catalina, à la nuit, vers 7 H. 3/4 du soir le Comt. REINA
se trouvait avec MM. Francisco Peyro, le secrétaire du
Consul d'Allemagne et son beau-père Salvador Medina. Le
Comt. REINA portait avec lui une grosse valise qui paraiss-
ait fort lourde.

Le Comt. REINA prit congé de ses amis et se re-
dit à bord du "Fuerteventura" vapeur courrier du Cap

Cap Juby qui était alors accosté au grand môle; quelques instants après son embarquement le navire levait l'ancre. Aussitôt à bord le Comt. REINA demanda un billet de passage qu'on lui délivra sans difficulté.

Il arriva le 26 au matin au Cap Juby. Il se présenta au Colonel BENZ, Délégué du Haut Commissaire du Gouvernement au Rio-de-Oro et lui déclara qu'il était venu pour acheter des collections de timbres et voir la colonie qu'il ne connaissait pas. Il demanda au Colonel s'il ne pourrait pas lui indiquer un interprète et lui donner des moyens de transport pour faire une promenade autour du poste. Le Colonel lui indiqua le danger qu'il pouvait y avoir pour lui à s'aventurer même à quelques kilomètres du Cap Juby. REINA lui répondit qu'il ne s'écarterait pas et resterait en vue du fort. Mais pendant 2 jours il disparut avec l'interprète. On allait envoyer des émissaires à sa recherche lorsqu'il rentra.

Le Colonel BENZ trouva cette disparition étrange et eut, paraît-il, une entrevue très orageuse avec le Commandant à ce sujet, mais il ne put obtenir de lui aucune précision. Il fit alors venir l'interprète et sous la menace de mort il obtint de lui la confession suivante:

Le Comt. REINA s'était dirigé au nord et s'était rendu à quelques 40 Kilomètres du poste où il avait trouvé des émissaires d'EL HIBA qui, évidemment prévenus de son arrivée, l'y attendaient et à qui il remit des sacs d'argent et des billets de la banque d'Espagne en grande quantité.

L'interprète avait reçu lui-même de REINA une grosse somme d'argent pour garder le silence sur cette affaire.

Le Colonel RENZ au courant des projets de REINA, dès ce moment, ne les a pas signalés à ses Supérieurs, il s'est contenté d'indiquer que le Comt. REINA s'était rendu en dehors de la zone protégée malgré sa défense et qu'il avait eu des entrevues avec des Arabes. Le but réel poursuivi par le Comt. REINA il ne le démasquait pas, probablement parce qu'il craignait qu'un procès en haute trahison ne soit institué contre cet Officier et par camaraderie il ne voulait pas porter contre un Officier supérieur une accusation qui aurait eu des conséquences les plus graves.

REINA reprit le même courrier et rentra à Las Palmas le 2 Février.

Pour le remercier de la réussite de sa mission le Consul Autrichien donnait en son honneur le 24 Février un dîner à l'hôtel Continental qui était également un dîner d'adieux car le Général SAN MARTIN venait d'être envoyé à Madrid en "Situation de cartel" et REINA son aide de camp devait l'y suivre.

A ce dîner assistaient le Consul d'Allemagne, SCHOOP Directeur de la maison WOERMANN, l'espion SIEMENS associé de MITTELSTRASSE Consul d'Autriche et GUILLERMO SCHREIDER, autrement dit FOCK.

Cette réunion d'espions notoires avait d'ailleurs attiré l'attention de mon prédécesseur qui avait fait part de ses impressions le 26 Février dernier au Ministère des Affaires Etrangères (Direction des Affaires Politiques, Europe, N°3).

Dès son arrivée à Madrid le Comt. REINA fit des

démarches....

démarches au Ministère de la Guerre pour qu'on le proposât au Ministere d'Etat pour le poste de Sous-Gouverneur de Rio-deOoro; on m'assure que le Ministère de la Guerre avait donné un avis favorable et qu'il allait être nommé lorsque le Colonel BENZ apprenant cette proposition s'opposa formellement à son acceptation en donnant les véritables motifs du voyage de REINA au Cap Juby qu'il disait avoir appris depuis peu de temps.

Entre temps et comme suite à la première plainte du Colonel BENZ le Capitaine Général des Canaries avait ouvert une enquête secrète "proceso previo" pour abandon de poste et pour connaître les raisons pour lesquelles le Comt. REINA s'était absenté de Las Palmas sans permission pour se rendre au Cap Juby.

Cette enquête s'est effectuée et ses conclusions ont été transmises à Madrid il y a déjà quelques temps.

Elles peuvent se résumer ainsi:

Le Comt. REINA parti le 25 Janvier sur le "Fuerteventura" revenu le 2 Février à Las Palmas. Avant le départ du "Fuerteventura" il se trouvait sur le môle Santa Catalina à côté du navire avec MM. Francisco Peyró, le secrétaire du Consul Allemand et M. Salvador Medina lorsque, tout à coup, REINA s'est écrié "Tiens si j'allais au Cap Juby, voilà le courrier, je le prends".

Etant au Cap Juby il partit pour l'intérieur visiter "Una Kabila". Lorsqu'il est revenu le Colonel lui a fait des observations et lui a ordonné de quitter le Cap Juby et d'accompagner à Las Palmas les naufragés de l'OURD SEBOU.

Le Colonel BENZ a rendu compte de ces incidents au Capitaine Général à Ténérife lequel a demandé au General Gouverneur de Las Palmas, par le télégraphe, des explications sur les motifs du voyage et si REINA avait une permission.

Réponse de REINA: "Me trouvant sur le quai, à côté du navire je me suis décidé subitement à me rendre au Cap Juby dans l'intention de commander une collection de timbres."

Le 24 Février REINA a dîné à l'hôtel Continental avec le Consul Allemand et d'autres personnes.

L'enquête se termine ainsi:

"Existe la sospecha que este viaje imprevisto pudiera estar relacionado con la creacion d'una base de submarinos que sortirian Medina y Gonzalvez.

"Salvador Medina tiene intimo amistad con el patron de la ESTRELLA".

(La "Estrella" est un voilier qui approvisionne les phares et qui a pour patron José Jacomo).

Comme il est facile de le voir l'enquête n'a pas été orientée vers le véritable but du voyage de REINA.

Il y a deux faits absolument incontestables qui détruisent les principaux arguments de défense de REINA.

Le voyage de REINA n'a pas été décidé spontanément il était préparé depuis de longues date et la preuve c'est qu'il est monté à bord avec une lourde valise à la main. (déclaration qui m'a été faite par le subrécargue du Fuerteventura) et que des valises avaient été amenées à bord avant son arrivée.

Il epu pendant 2 jours voyager à l'intérieur dans

dans une région non soumise et où l'on ne peut s'aventurer sans grand danger et sans être arrêté; il était donc attendu par des émissaires qui l'ont protégé durant son voyage.

De plus le même subrécargue du Fuerteventura m'a fait savoir qu'au commencement de Mars des Arabes de l'intérieur étaient venus le trouver au passage au Cap Juby du vapeur courrier et lui avaient remis sans en indiquer la provenance un grand plateau rond en argent et d'autres objets, en argent, de travail arabe et le priant de les faire parvenir au Comt. REINA.

Le subrécargue a déposé ces objets à la maison Elder Dempster qui les a dirigés sur la destination indiquée.

C'étaient des cadeaux qu'EL HIBA envoyait en remerciement de l'argent apporté par REINA.

Cet argent j'en ai la conviction était en dépôt au Consulat allemand dans les bâtiments de la maison WOERMANN.

C'est de là qu'il a été transporté au vapeur Fuerteventura dans les caisses emportées par REINA.

Il y a plusieurs faits qui permettent de ne pas douter que c'est bien REINA qui a transporté et remis cet argent.

C'est d'abord le témoignage d'un témoin oculaire qui m'a affirmé le fait puis la déclaration de l'interprète qui a accompagné REINA hors des limites du poste du Cap Juby le rapport du Colonel BENZ basé non seulement sur cette déclaration mais également sur celle d'autres arabes à sa solde qui seraient venus lui confirmer le fait.

De nombreux arabes se sont rendus cet hiver et au

printemps.....

printemps à Las Palmas porteurs de sommes d'argent importantes et l'un d'eux aurait tenté d'acheter des munitions aux soldats espagnols qui gardent la poudrière. (Ce fait m'a été certifié par un sergent à qui une proposition de ce genre aurait été faite.)

De nombreux arabes porteurs de coupures de 500 et 1000 pesetas ont été signalés comme cherchant à échanger ces billets contre de la monnaie à des pêcheurs canariens.

Le fait est donc indéniable.

REINA s'est bien fait le complice ^(de nos ennemis et quoi qu'il fut un germanophile) ardent et convaincu, je suis absolument persuadé, sans cependant avoir pu obtenir une certitude sur ce point, qu'il n'a pas agi d'une façon purement désintéressée et que ce voyage lui a été largement payé.

+

+ +

Cette affaire n'a qu'un intérêt rétrospectif et je ne m'y serais pas attaché si elle n'avait, à mon sens, un double intérêt de mettre à jour clairement certains moyens employés par nos ennemis pour faire passer des fonds au Prétendant du Sous et montrer le peu de confiance que doivent nous inspirer des personnes qui sembleraient cependant en raison même de leurs fonctions, devoir conserver la stricte neutralité que leur ^{seule} qualité de sujets espagnols devrait leur imposer./.

Ministère
des
Affaires étrangères

RÉPUBLIQUE FRANÇAISE

Paris, le 19 AVRIL 1919

Direction
des
Affaires politiques
et commerciales

14 - Espagne (not)
A.2 - Espagne (not)

g
SR

AFRIQUE

LE MINISTRE DES AFFAIRES ÉTRANGÈRES,
A MONSIEUR LE GÉNÉRAL LYAUTÉY, COMMISSAIRE
RÉSIDENT GÉNÉRAL DE LA RÉPUBLIQUE
FRANÇAISE, A RABAT.

N° 8/2
Les Espagnols à Ifni.

Je n'avais pas manqué, dès réception
de votre télégramme N° 183, relatif au débarquement
des Espagnols à Ifni, d'en donner connaissance à
l'Ambassadeur de la République à Madrid.

J'ai l'honneur de vous faire parvenir
ci-inclus la réponse de M. Alapetite./.

Pour le Ministre des Affaires Étrangères
et par autorisation
LE SOUS-DIRECTEUR D'AFRIQUE

E. de Menthon

PRIS CONNAISSANCE et fait renvoi à
M. le Chef du Cabinet Diplomatique
Rabat, le 13 Mai 1919.

Le Sous-Directeur

Service des Renseignements



LE MINISTRE DU CABINET DIPLOMATIQUE
25 AVRIL 1919
LE CHEF DU CABINET DIPLOMATIQUE

EN CLAIR

166.

M.

Madrid, le 15 Avril 1919

RECU PAR COURRIER

—————

Je réponds à votre télégramme N° 268.

Il n'y a aucune contradiction entre les explications données par M. PEREZ CABALLERO à M. DARD et les faits signalés par le Général LYAUTÉY.

D'après le Sous-Secrétaire d'Etat au Ministère d'Etat, l'ordre d'occuper Ifni avait été donné au Colonel BENZ avant son intervention auprès du Comte de ROMANONES pour obtenir, conformément aux instructions de Votre Excellence, que cette occupation fut remise. Le Colonel BENZ partit pour exécuter ses ordres et se mit sans doute en rapporte avec El Hiba, avant que la canonnière " Infanta Isabel " lui apportât le contre ordre sollicité par nous. Il mit alors fin à ses démarches et le prétendant qui sans doute ne voyait pas d'un bon oeil le débarquement des Espagnols, put d'autant plus facilement interdire à la population indigène d'avoir aucun rapport avec eux.

Depuis, le veiller qui portait le Colonel BENZ et la canonnière " Infanta Isabel " sont revenus à Las Palmas, conformément à la promesse faite par M. PEREZ CABALLERO, qui a renouvelé l'assurance formelle qu'Ifni ne serait pas occupé par l'Espagne pour le moment.

Il est d'ailleurs à croire que le débarquement manqué du Colonel BENZ n'aura pas accru le prestige de l'Espagne dans

AFFAIRES ÉTRANGÈRES.

TÉLÉGRAMME A L'ARRIVÉE

DUPLICATA bis.

EN CLAIR

- 2 -

M.

cette région et il est même permis de prévoir que l'occupation
d'Iifni ne sera pas chose aisée à réaliser le jour où le Govvt.
espagnol s'y déciderait ./.

ALAPETITE

Ministère
Des
Affaires étrangères

Direction
Des
Affaires politiques
et commerciales

RÉPUBLIQUE FRANÇAISE

COPIE

M. le Ministre des Colonies,
à M. le Ministre des Affaires Etrangères.

Paris, le 5 septembre 1918.

Au sujet des Sénégalais
naufragés de l'Oued Sebou.

Le 1er de ce mois, sous le numéro 710, vous avez bien voulu me transmettre copie d'une lettre de l'Am-
bassadeur de France à Madrid au sujet de la libération
de deux sénégalais naufragés de l'"Oued Sebou".

La suggestion de M. Thierry, en vue d'accorder
une distinction honorifique au Lieutenant-colonel Benz,
auquel nous sommes redevables de la libération de ces
deux Sénégalais, aurait eu mon entière approbation, si
un rapport du Gouverneur général de l'Afrique Occidentale
française, daté du 18 juillet dernier, ne venait juste-
ment de signaler le même officier comme une des person-
nalités secondant l'action anti-française dans la Mau-
ritanie du Nord.

J'ai l'honneur de vous adresser, ci-joint,
en copie, le passage du rapport précité concernant le
Colonel Benz. Vous estimerez sans doute, comme moi,

qu'avant de donner suite à la proposition de l'ambassadeur de France à Madrid, il y aurait lieu tout au moins d'éclaircir plus complètement l'attitude générale du Colonel Benz./.

الوثيقة رقم : 47.

المصدر: وثائق وزارة الخارجية الفرنسية. مجموعة المغرب .
(المكتب الدبلوماسي) ، المحفظه : 168.

نكتفي بنشر مقتطف من التقرير الذي بعثه الليوتنانت كولنيل
كادن لحكومته سنة 1919.

0

0 0

On peut dire que des deux côtés les termes de
l'acte de soumission de 1919 ont été respectés. Nous avons
fait au Cheikh une situation enviable : Domicilié à Atar,
il touche une solde importante qui vient d'être portée à
23.000 Francs. Il y gère depuis de longues années les pal-
meries que sa famille y possède et réalise ainsi de nom-
breux bénéfices. Les télémaides et lui-même font réguliè-
ment au pays noir de nombreuses tournées de zîara qui sont

.....

الوثيقة رقم: 48.
المصدر: وزارة الخارجية الفرنسية . مجموعة المغرب (المكتب الدبلوماسي)
المحفظة رقم: 168.

VICE-CONSULAT DE FRANCE
AUX
ILES CANARIES

REPUBLIQUE FRANÇAISE

Las Palmas, le 24 avril 1919

Cabinet Diplomatique

n° 13

14 A.2. 21/4/1919 (207)

*S
4
re*

M. FERNAND SARRIEN, VICE CONSUL DE FRANCE
AUX ILES CANARIES, A M. LE GENERAL LYAUTREY, COMMAN-
DANT EN CHEF, RESIDENT GENERAL DE LA REPUBLIQUE,
A RABAT.

Visite du Gouverneur du
Rio-de-Oro au Consul de
France à Las Palmas.

J'ai l'honneur de vous) communiquer, ci-joint, à toutes fins
utiles, une dépêche que je viens d'adresser à notre Ambas-
sadeur à Madrid, au sujet d'une visite que le colonel Benz
Gouverneur du Rio-de-Oro, vient de me faire, à son passage
à Las Palmas. /.

Fernand Sarrien

*Transmis à Monsieur
le Chef du Cabinet Diplomatique
Résidence Générale*

Rabat, le 16 Mai 1919.

Le Sous-Directeur
du Service des Renseignements

2243R



Las Palmas, le 24 avril 1919

Copie

M. FERNAUD SARRIEN, VICE CONSUL DE FRANCE AUX
ILES CANARIES, A SON EXCELLENCE M. ALA PETITE AMBASSA-
DEUR DE FRANCE,

A MADRID.

Visite du Colonel Benz
Gouverneur du Rio-de-Oro.

Le lieutenant-colonel Benz, délégué du Haut-Com-
missaire espagnol au Maroc, gouverneur du Rio-de-Oro et Cap
Juby est appelé à Madrid par son Gouvernement.

De passage à Las Palmas, il a bien voulu, pendant
les quelques heures qu'il est resté dans cette ville, venir
me présenter ses remerciements pour la haute distinction
que le Gouvernement Français lui a décernée pour avoir réus-
si à libérer de nombreux soldats sénégalais, naufragés de
l'"Oued Sebou", du pouvoir des Maures.

Après m'avoir dit combien il était sensible à
cette marque si haute d'attention du Gouvernement Français, il
m'a assuré qu'il avait toujours compris sa mission comme
devant être poursuivie, d'accord avec la France et qu'il a-
vait, dans cette intention, le plus grand désir de causer
avec M. le Général Lyauté.

Il est également, d'ailleurs dans les projets
du Colonel Benz, de rendre visite à Votre Excellence lors-
qu'il sera à Madrid, pour la prier ^{de} transmettre ses remer-

ciements au Gouvernement de la République et en même temps pour Lui faire part de certaines de ses vues concernant la politique à suivre d'un commun accord , dans l'extrême sud marocain.

Je n'ai pas manqué, comme M. le Général Iyautey, m'en avait exprimé le désir par son télégramme n° 5, du 22 janvier dernier, de saisir cette occasion pour signaler au Colonel Benz la question de contrebande d'armes et les rapports d'El Hiba avec les agents allemands aux Canaries.

~~A ces deux questions~~ Le Gouverneur du Rio-de-Oro m'a répondu qu'en ce qui concernait la contrebande d'armes il m'affirmait qu'il faisait tous ses efforts pour éviter qu'elle ne se fit par les possessions espagnoles du Rio-de-Oro.

" Toutes les tentatives des allemands , faites pendant la guerre , pour faire parvenir des armes à El Hiba par ces territoires espagnols ont lamentablement échouées.

Une première expédition , dirigée par le capitaine Probst et qui avait réussi à débarquer clandestinement près de la punta del Morro, a été arrêtée par moi et embarquée par moi sur un navire de guerre espagnol à destination de Las Palmas ou cette mission a été internée ; elle n'a donc pas atteint le but qu'elle s'était proposé.

La mission Fook, deuxième expédition allemande, si elle avait pu quitter la Grande Canarie, n'aurait pas trouvé un meilleur accueil de ma part, croyez-le bien; j'avais pris des dispositions pour l'empêcher , à tous prix , de débarquer.

D'ailleurs, il est de notre intérêt commun d'empêcher tous rapports allemands avec El Hiba et d'interdire par tous les moyens possibles, l'entrée sur la côte d'Afrique de la contrebande d'armes.

Je n'ai, avec moi, que quelques soldats et si je tolérais

cette contrebande, j'en serais la première victime.

La politique que je poursuis au Rio-de-Oro est toute pacifique, une politique d'"atracción"; je n'ai, d'ailleurs pas les éléments d'en poursuivre une autre. Je considère que c'est la meilleure et la plus sûre; elle m'a donné d'excellents résultats.

C'est ainsi que j'ai su m'attirer l'amitié de nombreuses tribus en leur distribuant des vivres (riz, maïs, orge, sucre etc... pour une somme d'environ 15.000 pestas), c'est ainsi que j'ai réussi à détacher du beau-frère d'El Hiba, Mohammed Ladgraf, qui régnait en maître dans la région des Taknas, la plupart des tribus qu'il avait sous son influence, de sorte qu'à l'heure actuelle, je ne reçois même plus cet ennemi de votre pays et du nôtre et qu'il est tombé dans le plus grand discrédit.

D'ailleurs, El Hiba lui-même, but de toutes les expéditions allemandes, n'est plus aujourd'hui très à redouter. Les subsides non plus que les munitions, n'ont pu lui arriver depuis très longtemps, grâce à la vigilance de vos navires de guerre sur la côte d'influence française et grâce aussi à la surveillance incessante que je fais exercer sur nos possessions du Roi-de-Oro.

Un des ⁵⁰⁰ anciens conseillers, que j'ai rencontré à Ifni au début de ce mois, m'a affirmé que ce Prétendant n'avait plus de crédit, depuis ses dernières défaites, qu'auprès de quelques tribus animées d'un fanatisme religieux exaspéré.

J'ai toujours conseillé aux Arabes de ne pas soutenir cet ennemi de la France que je considère, je le répète, comme un adversaire de l'Espagne.

Las Palmas, le 191.....

Les fusils qui sont entre les mains des tribus qui avoisinent le Cap Juby sont presque tous des chassepots français, quelques lebel, très peu d'espagnols et d'allemands, mais je suis persuadé que ce sont les Allemands qui, au début de la guerre, ou plus exactement avant la guerre, leur ont fourni ces chassepots.

Mais, ces arabes, s'ils ont des armes, manquent de munitions; ils fabriquent eux-mêmes leur poudre destinées aux cartouches qui sont, vous le pensez-bien, très défectueuses.

Lorsque j'ai appris et dénoncé à mon Gouvernement, en janvier 1918, que des sommes d'argent importantes avaient pu, malgré notre surveillance, être introduites sur cette côte d'Afrique et qu'elles circulaient dans les tribus qui se trouvent sur les territoires espagnols, j'ai eu peur que les arabes ne cherchent à se procurer des munitions au Cap Juby et par excès de prudence, j'ai enfermé toutes les munitions du poste (dont, moi seul, possède la clef) dans un local sûr.

Je tiens à vous redire encore, que dans l'avenir, j'exercerai la même vigilance, aussi stricte, sur notre territoire pour empêcher la contrebande des armes ou des munitions.

Je sais qu'on m'a dépeint au Général Lyautey comme un adversaire de sa politique; c'est une erreur absolue que je voudrais bien dissiper; c'est la raison pour laquelle je vous disais tout-à-l'heure, que je désirais le rencontrer. ~~Je suis~~ ~~extrême~~ Le Colonel Renz m'a produit l'impression d'un homme réellement sincère et m'a paru vraiment très désireux d'accomplir sa mission au Rio-de-Oro en complet accord avec nous.

De sa conversation, il résulte nettement, que, comme

VICE-CONSULAT DE FRANCE
AUX
ILES CANARIES

344.

RÉPUBLIQUE FRANÇAISE

Les Palmas, le 191.....

je l'ai fait savoir à Votre Excellence en son temps, le colonel Benz a dénoncé l'arrivée et l'origine de l'argent, apporté au Cap Juby en janvier 1918, et qu'il a pris des mesures immédiates pour éviter que, grâce à cet argent, les arabes ne puissent acheter des munitions aux soldats espagnols du Poste du Cap Juby.

J'estime que nous devons lui savoir gré de sa ~~neutralité~~ neutralité en cette occasion; j'ai toujours pensé que nous n'avions ^{pas} en lui un adversaire et que nous ne devons pas le traiter comme tel; je crois que nous devons nous féliciter, au contraire, de l'avoir rapproché de nous.

Je pense que, si M. le Général Lyautey, y voyait quelque intérêt, il pourrait faire savoir au Colonel Benz, pendant qu'il se trouve à Madrid, qu'il le recevrait avec plaisir à son retour d'Espagne. Le Colonel ne manquerait pas de se rendre à cette invitation dans l'intention de le saluer et de l'assurer de ses sentiments d'amitié pour notre Pays dont il vient de recevoir une haute récompense et, en somme, un encouragement./.

Fernand Lanier

المشقة رقم: 45
المصدر: وثائق وزارة الخارجية الفرنسية جموعة: المغرب (المكتب الدبلوماسي). (المغضاه رقم: 168).
رسالة من الحاكم الفرنسي بافريقيا الغربية الى وزير المستعمرات
الفرنسية في 19 دجنبر 1919.

Services des Affaires civiles. 96/37 Dakar le 29 Déc 1919.

Le gouverneur général de L.A.O.F à M. le
ministre des Colonies

A.S. des Agissements des (Afrique occi et Equat-ère section)
Allemands. au Maroc Paris.

J'ai l'honneur de vous faire parvenir les renseignements savants
qui viennent de m'être adressés par le commissaire du gouvernement
général en Mauritanie.

Au cours d'un entretien que le commandant du cercle de L'Adrar a
eu le 12 Novembre avec Tabeb Khia^{Fiene} de l'ancien prétendant El-hiba
celui-ci lui a déclaré que tout recement les Allemands avaient fait
savoir à Merebbi Rebbo proclamé Sultan du sud qu'ils seraient heureux
de renouer avec lui les relations qu'ils avaient avec El Hiba et de lui
envoyer les mêmes Subsidés

En outre d'après des renseignements antérieurs de même source,
le consul Probster lors de son expédition à la Côte Sud-Marocaine en
Novembre 1916 avait promis un million au Ahl Ma-el-Afinin, Ceux-ci au-
raient reçu par l'intermediaire des Espagnols qu'ils n'ont pu du resté
écouler et ont toujours soupçonné les Espagnols d'avoir gardé le reste.

J'ai prié M. le gouverneur Gaden de prescrire au commandant du
cercle de L'Adrar de chercher à obtenir de Taleb khia des informa-
tions complémentaires sur les agissements ainsi révélés que j'ai sans
plus attendre portés à la connaissance de M. le commissaire Résident
général de la république au Maroc. J'aurai soins de vous tenir au cou-
rant des résultats de cette enquête dont les premiers éléments m'ont
paru mériter d'être signalés par vos soins à l'attention de M. le
Ministre des Affaires Etrangères.

Signé: A. Merbin.

2 Service des affaires
Général.

96/37

Dakar le 29 décembre
1919.

①

Le gouverneur général de l'A.O.F.
à M. le Ministre des colonies.

A. S. des Agissements
des Allemands au Maroc.

(Afrique occ. et Equ. - 1^{re} section)
Paris.

J'ai l'honneur de vous faire parvenir les renseignements qui viennent
de m'être adressés par le commissaire de gouvernement général au Maroc, M. L.

En cours d'un entretien que le commandant de l'Algerie a eu le 12 Novembre avec TACHEL KHEIR, père de Pinau, président de l'EL-H.
M. L. a déclaré que tout récemment les Allemands avaient fait
savoir à M. L. les problèmes soulevés du Sud qu'ils avaient eus
de renouer avec lui les relations qu'ils avaient avec EL-H. et de lui envoyer
la grande somme.

En outre, et après des renseignements particuliers de plus grande, le commandant
Robert Probst lors de son expédition à la colonie sud-marocaine en Novembre
M. L. avait donné un rapport au M. L. M. L. - Alger. L'ensemble de ces renseignements
sur l'intermédiaire de l'Espagnol qui s'est vu de près et de près et
est toujours soupçonné de l'Espagnol et pour garder le secret.

J'ai prié M. le gouverneur Gaden de prescrire au commandant de l'Algerie
de l'Alger de chercher à obtenir de TACHEL KHEIR des informations
complémentaires sur les agissements ainsi révélés que j'ai, en plus, effectués
portés à la connaissance de M. le commissaire Risché & Général de l'A. O. F.
au Maroc

« L »

J'aurai soin de vous tenir au courant des résultats de cette enquête
dont les premiers éléments n'ont pas pu manquer d'être signalés par vos
soins à l'attention de M. le Ministre des affaires étrangères.

Signé: A. Merlin.

المصدر: زودنا بنسخة منها الصديق نور الدين السريدي.
رسالة من الطالب أختيار بن الشيخ ماء العينين للأكام الفرنسي
بموريطانيا الكولنيل كادن (Gaden) في أوائل شعبان 1338.

الحمد لله وحده اللهم صل وسلم على سيدنا محمد وعاله وصحبه وسلم
سلام أسنى وتحية حسنى الى الرئيس العام صاحب السياسة والنباهة
نائب الدولة الفخيمة كفرنير كدان فموجه اليك بعد السؤال عن
كافة أحوالك أنه لا طارئ من الأخبار هنا الا الخير والعافية
ونأثبكم هنا بهذه البلاد كما نذُوراً صاحب سياسة وعافية وقد ظهر
ذالك منه لعامة من هنا من الناس وكذلك كل من معه هنا ليصل
السياسات ظهر فيه ذالك وقد سافرنا من عندهم ما قصرنا فيمما
تحبون من السياسة والعافية وتسكين من هنا من الرقيبات وزيادة
من هنا منهم ومن غيرهم بهذه البلد المبارك ووجهت ابراً واتب
وتلاميذ لتلك القبائل التي بالساقية وغيرها وقد سمعوا ما قلنا
لهم وتوجهوا لذلك ويمكن أن ذالك كله بلغكم من جهة نأثبكم هنا
وأما أبنائنا فقد بلغهم منا ما فعلتم وتوجهوا له ورأيت البعض
منهم لم يكن في قلوبهم الا ما قلنا لهم الا أنهم يحبون أمورا تظهر
لهم منها رد أملاكنا التي في الغرب وجعل لنا الحظ الذي كان لنا
من بيت المال والقصد بهذا ما نحن بصدده واتمام الامر كله على
وجه المراد ونحن نعلم ما فعلتم لنا من الاحسان كما يعلمه الخاص
والعام منا ومن غيرنا ولا نحب لكم الا منجارات ما فعلتم معنا
ولا نالوا جهدا في ذالك مع أنني أريد من سياستكم التامة أنب
تعينني عندهم وعند الكابر الدولة حتى يكون ما كتبنا لكم يتمم
به العمل الذي نريد لكم وتريدون وقد سافرنا من هنا ليلة كتبه
وبمجرد وصولنا لمن هنا من الامل نوجهوا عيوننا لتلك البلاد بالتمام
والسلام خليلكم أولا وءاخرا في أوائل شعبان عام 1338.
عبيد ربه الطالب أختيار بن شيخه الشيخ ماء العينين كان الله
لهما نصيرا.

المصدر: زودنا بنسخة منها الصديق نور الدين السريدي.
رسالة من الطالب أخيار بن الشيخ ماء العينين للحاكم الفرنسي
بموريطانيا الكولنيل كادن (Gaden) في 16 شوال عام 1338.

الحمد لله وحده اللهم صل صلاة حسنة وسلم سلاما حسنا على سيدنا
محمد وعاله وصحبه، صاحب السياسة المحمودة والعدالة الرفيعة
ونائب الدولة الفخيمة كفرنير كيدن فموجبه السؤال عن كافة
أحوالكم المرضية وما يليق بجانكم الافخم من السلام أنه لاطراء من
الاخبار الاخيرة والعافية سمعنا أن اسما عيل بن البارده نهنض
بأربعين نحو مال محمد بن الخليل وأتته جماعة من الرقيبات ورده
وبعد ذلك بلغني أنه في الايام الماضية نهض للترارزة وقيل لي أنه
لم يكن مع من أثار على ذلك الحي إلا انما سمعنا من الاخبار تقوله
لكم خوفا من أن يترتب عليه بعض المصالح والسياسات التي
عليها الامور الظاهرة والباطنة. أتاني في الايام الماضية ابن أخني
سيدات بن الشيخ الامجد وقال لي أنه لقي الاخ السيد محمد البشري
وقال له اقرء السلام مني وما الاخوة الذين بالساقية كالشيخ محمد
الاغظف وغيره وقل له ان لم يمكنه السفر نحو الشيخ امربيه ربه
فيا تينا ان شاء الله للاجتماع في المصم الذي لا في النيابة ولا كل
أحد يكون واسطة فيه وهو كثير يرسل لنا البراوات في ذلك هذا
كلامه له وأكد عليه في ذلك. وقال لي سيدات المذكور أن ابننا
محمد فاضل قال له انه لقي اسما عيل المذكور انفا وقال له بعد
كلامه له في العافية مع أننا لانحب إلا العافية لكني لا آمن أحدا
على راسي إلا فلانا يعنيني وحين أتني بوجه لي أخدا أو بأتيني ومكن
كلامه له نعلم أن اعيان الدولة ليس لي فيها إلا الاحسان لكن العام
الذي مشيت فيه سمع فيه كابتن ثابت اطار اعني ادرار كلام محمد
بن الخليل ولم يعدل بيننا. هذا ما رأيت من الاخبار وقد قيل لي
ان هذا كمانا الذي باطار في هذا الزمن يعني اترانش رجل نبيه
ونجب ملاقاته هذا من كلامه اعني اسما عيل. والان كثر الله خيركم
وزادكم قوة على قوتكم ان ظهرت لكم الغيبة التي كنا نقول بعد
مجيع السلوك التي انني بعدما الان فذلك وان لم يكن إلا ما أتني
به السالك فنحبه من فضلكم أن تعينونا على السفر الى نحو الاخوة
الذين بالساقية وليس في ذلك ان شاء الله إلا ما يزيد مددكم
وانتشار صيتكم والعافية بخمسة وراور مع اننا لانحوا فضلكم علينا
ولا على كل أحد وناحبكم في بتلميت نحبكم أن تأمروه باعطاءنا ارجل
نصلوا عليها ان شاء الله اليكم في اطار لانا ان شاء الله تعالى على
نية السفر ان لم يكن سفرنا بحرا وعلى قوة العهد الذي لاتغيره
الليالي ولا الايام باذن الله تعالى والسلام في 16 شوال عام 1338.
عبد ربه الطالب اخيار بن شيخه الشيخ ماء العينين كان الله لهما
وليا ونصيرا عامين.

المصدر: زودنا بنسخة منما الصديق نور الدين السريدي.

رسالة من الشيخ مربيه ربه الى اسماعيل بن الوالي ابن الباردي
في 10 من شوال عام 1343هـ.

الحمد لله وحده وصلى الله على سيدنا محمد وآله



ابننا صاحب الجهاد اسماعيل بن الوالي
ابن الباردي السلام عليك اما بعد فلما نظر
الله ونشكره على ما سمعناه عنك من الغزوات
الجهادية والظفر فيها موجب ان الحامل ابن
المامون نحب ان تشد له العضد ان تشد له
العضد في الجهاد الذي هو بصدده كما كنتنا مع
أخييه المرحوم بالله وتعا ونوا على البر والتقوى ولا
تعا ونوا على الاثم والعدوان اما نكتم الله ووفقنا واريكم لما يحبه
ويرضيه بالتمام والسلام. في 10 من شوال عام 1343هـ.

الحمد لله وحده وصلى الله على من لا نبي بعده

ابننا صاحب الجهاد اسماعيل بن الوالي ابن الباردي السلام عليك
اما بعد فلما نظرنا نحمد الله ونشكره على ما سمعناه عنك من الغزوات
الجهادية والظفر فيها موجب ان الحامل ابن الممامون نحب ان تشد له
العضد ان تشد له العضد في الجهاد الذي هو بصدده كما
كنتنا مع أخييه المرحوم بالله وتعا ونوا على البر والتقوى ولا
تعا ونوا على الاثم والعدوان اما نكتم الله ووفقنا واريكم لما يحبه
ويرضيه بالتمام والسلام. في 10 من شوال عام 1343هـ.

المصدر: زودنا بنسخة منما الصديق نور الدين السريدي.

إعلان أصدره الشيخ مربيه ربه لكل القبائل الصحراوية ، في 10 من

شوال عام 1343.

الحمد لله وحده **صلى الله على نبي بعث**



أما بعد فليعلم من نظر فيه أن جميع طرقة الحرم
بالله المجاهد السيد محمد تقي الله الملقب وخاء
من كل من رخص العهد للسيد المأمون
فقد جعلنا بيده يفعل ما هو الله
فيه كل بنا ما كان بنا من ربه عليه من كل
من ينتسب لنا من كل من ينتسب للاسلام
أما يعمل به وبمقتضاه صدر به أمرنا القام
بالله في شوال عام 1343

الحمد لله وحده **وصلى الله على من لا نبي بعده**

أما بعد فليعلم من نظر فيه أن جميع ما تركه المرحوم بالله
المجاهد السيد محمد تقي الله الملقب وجاء لا يعطل عن أهليه
المقدم السيد محمد المأمون فقد جعلناه بيده يفعل فيه ما أمره
الله به فيه كأثنا ما كان فنا من ربه عليه ممن كل من ينتسب
لنا من كل من ينتسب للاسلام أن يعمل به وبمقتضاه صدر به أمرنا
القائم بالله في 10 من شوال عام 1343.

no 8/6

Direction
des
Affaires politiques
et commerciales

AFRIQUE

LE DELEGUE A LA RESIDENCE GENERALE
DE LA REPUBLIQUE FRANCAISE AU MAROC,
à Son Excellence Monsieur le Président du
Conseil, Ministre des Affaires Etrangères,

PARIS.

Activité espagnole dans
la région du Cap Juby./.

D'après des informations puisées à
bonne source, les Espagnols déploieraient
actuellement une grande activité dans la Ré-
gion du Cap Juby. Ils manifesteraient l'inten-
tion d'occuper pacifiquement, dans le courant
du mois de Mars, de nouveaux points sur la cô-
te à Ifni, Loubbouidia, Sabh el Arah (entre Dra
et Chebika) et Khenibis (à 2 jours au N. de
Tarfaya).

Ils ont comme principaux agents, le nom-
mé SALBK GULD ABDAJLAN OUID MOHAMED EL ATEMAY,
des Toubalt (petite tribu côtière) et khalifa
officiel du chérif OULAY EL MEHDI (khalifa du
Sultan en zone espagnole) et le Caïd EL HUSSEIN
BEN MOHAMED SBAIOU. De nombreux membres de la
famille BEIROUN sont aussi auprès d'eux,
entretenus.....

entretenus par eux. Leur chef est ABFIAL OULD MOHAMED SALEM OULD HEBIB OULD BEIROUK, rival du cheik ABDALLAH OULD BEIROUK resté à Cleimin, et représenté comme notre partisan. Les tribus se seraient accoutumées à la pensée de voir les Espagnols occuper bientôt de nouveaux points sur la côte et elles ne seraient pas disposées à s'y opposer; elle désirent la création de "mer-sas", écoles où elles pourront s'approvisionner de denrées européennes, et l'opinion prévaut parmi elles qu'il vaut mieux avoir comme maîtres, les Espagnols que les Français, parce que leur domination est infiniment moins effective.

J'ai l'honneur de transmettre ces informations à Votre Excellence comme suite à mes précédentes communications sur le même sujet, notamment à mon télégramme N° 651 du 23 Octobre 1920 et à ma lettre du 17 Décembre suivant./.

المصدر: زودنا بنسخة منها الاستاذ محمد الظريف .

رسالة من الشيخ مربيه ربه الى قبيلة ايت الخمس في 22 محرم
عام 1340.

الحمد لله وحده وصلى الله على سيدنا محمد وعاله وسلم .
خدانا المرضيين قبيلة ايت الخمس كافة رعاكم الله وسلام عليكم
ورحمت الله وبعد فبالله يعظ اُجودنا واُجودكم واُجود جميع المسلمين
والى الله تعالى الصائر الى رحمته اُخينا الأرض ومحل سرنا المرتضى
بغية المريدين ونقمة الماردين الخليفة الامثل الشيخ سيدي محمد
الغيث النعمة برد الله ضريحه واسكنه من الفردوس فسيحه فقد درج
ولله الحمد مدرج السلف الصالح ساعيا في عز الاسلام والاصلاح بين
الناس وجميع المصالح لازالت تجري علينا وعليكم بركاته ما دام
الكون وسكناته وحركاته سنة الله التي قد خلت من قبل ولن تجسد
لسنة الله تبديلا هذا وفي الخبر الصحيح ان الله تبارك وتعالى
خلق خلقا وجعلهم مفاتيح للخير مغاليق للشر وخلق خلقا وجعلهم
مغاليق للخير مفاتيح للشر وطوبى لمن جعله الله مفتاحا للخير
مغلقا للشر او كما قال عليه الصلاة والسلام جعلنا الله وارياكم ممن
كان مفتاحا للخير مغلقا للشر المرجو من الله تعالى ان تكونوا
كذلك ثم لانه قد اشاع بعض بعض من لا خلاق لهم في الاخرة
ولا يكلمهم الله يوم القيامة ولا يذكهم ولهم عذاب اليم في الدنيا
من البهتان وفضول اللسان مما تمجه الاسماع وتضم له الاذان وتنفخ
عنه الطباع ما يود الى تنقيص مقامنا الشريف ضانه الله وايقناه
محاوذا الدعا ثم مرفوع المعالم موصوفا بالمكارم محفونا بالعمائم
فطهروا بارك الله فيكم مجالسكم واسواقكم وجميع بلادكم من كل
من تشم فيه رائحة تلك الاقوال التي نخر لنتنها وقبحها شوامخ
الجبال وتهتز لبشاعتها نواحي الارض بالزلزال فبرحوا في اسواقكم
بسخطنا على من يفوه بهذا الافك الشنيع ولا تتركوه كاشنا من كان
يستقر بينكم بل ابعدوه ابعد الله واسخط عليه وقطع دابره السى

يوم القيامة . قال الله تعالى في محكم كتابه الحكيم بعد اُعوذ بالله من الشيطان الرجيم لولا اذ سمعتموه قلتم ما يكون لنا ان نتكلم بهذا سبحانك هذا بهتان عظيم يعظكم الله ان تعودوا لمثله ابدا لان كنتم مومنين ويبين الله لكم الايت والله عليم حكيم لان الذين يحبون ان تشيع الفحشة في الذين آمنوا لهم عذاب اليم في الدنيا والاخرة والله يعلم وانتم لا تعلمون اجارنا الله واريكم من حال وسعي في الخوض بين المسلمين والتباغض والتحاسد بين الضحيين والاقربين او اهتمم بالقاء العداوة بين اوليائه المقربين قال صلى الله عليه وسلم من عادى لي وليا فقد اذنته بالحرب والعداوة وقال صلى الله عليه وسلم ان الرجل ليتكلم بالكلمة لا يلقي لها بالا وهي شر الكلم يهوي بها في النار سبعين خريفا او كما قال عليه الصلاة والسلام الى غير ذلك من الايات البيّنات والاحاديث الصحاح مع كثرة الروايات فكونوا بارك الله فيكم عند الظن بكم في مضمون كتابنا الشريف اليكم ارشدكم الله واصلحكم ووفقنا ولياكم لما يحبسه ويرضاه والسلام في 22 المحرم عام 1340.

الوثيقة رقم: 56.
المصدر: وثائق وزارة الخارجية الفرنسية. مجموعة المغرب (مراكش)
المحفظة: 634.

Agadir , le 26 Mars 1925

T. O. N.

REGION de TAPPAKROH.

Territoire d'AGADIR.

Service des Renseignements.

N°- 54.OTA/L.

O B J E T :

Situation au FIO DE ORO.

Le Général de Brigade ROUVEAUX ,

Commandant le Territoire d' AGADIR ,

à Monsieur le GENERAL de DIVISION

Commandant la Région (Renseignements)

T A P P A K R O H .

CONFIDENTIEL.

J'ai l'honneur de vous communiquer les renseignements fournis par le Sheikh MOHAMED EL MOKTAR OULD NAJEM de l'Oued NOUN , relatifs à l'objet rappelé en marge (suite à vos transmissions N°- 73.CRM/2 du 17 Février 1925 ; N°- 30.CRM/2 du 20 Février 1925 et N°- 38.CRM/2 du 23 Février 1925 .

En l'absence du Colonel BENZ les autorités espagnoles de TAPPAYA ayant fait commencer la construction d'un hangar d'aviation les notables des fractions ISERGUIN voisines vinrent aussitôt demander des explications . L'Officier remplaçant le Colonel BENZ reçut les notables , leur affirma que ce hangar n'était destiné qu'à des avions postaux et rappela que sa construction avait été prévue au cours de l'accord conclu l'année précédente entre le Commandant du Poste et MOHAMED LAGHDAT (des Ouled MA EL AININ) .

Les notables répondirent que MOHAMED LAGHDAT n'était qu'un étranger , qu'aucune construction ne pouvait être édifiée sans le consentement de la tribu et que celle-ci exigeait en l'occurrence le versement d'une indemnité de 30.000 pesetas .

L'Officier espagnol répondit par de vagues promesses . Après avoir congédié les notables il rappela ceux qui lui paraissaient les plus influents et acheta avec quelques présents leur promesse de se désintéresser de la question .

Les autres notables se voyant joués firent une nouvelle démarche auprès de l'Officier espagnol pour exiger le versement d'une indemnité . Celui-ci se déclara prêt à en accepter le principe sous réserve que cinq notables qu'il désigna parmi les plus connus (entre autre BHARIM OULD HAMIDA) demeureraient comme otages au poste espagnol jusqu'à l'achèvement des constructions . Les ISENGUIN ayant refusé les pourparlers furent brisés .

Le lendemain même les ouvriers transportant de la pierre pour les constructions étaient molestés . Les Espagnols répondirent en bombardant un campement indigène où ils tuèrent un homme et en blessèrent cinq .

Cependant des fers et des bois de charpente ayant été volés de nuit sur le terrain , les Espagnols entamèrent à nouveau des négociations avec les Arabes et réussirent par de nouvelles promesses à rentrer en possession de leur matériel . Aussitôt après ils congédièrent brutalement les délégués des indigènes sans rien leur donner et non sans leur avoir déclaré que les constructions seraient poursuivies envers et malgré eux .

Le lendemain matin un groupe d'indigènes s'étant embusqué auprès de l'unique puits de la région ouvrit le feu par surprise sur les occupants d'une barque qui venue de la CASA DEL ZAP approchait du rivage . Un soldat espagnol fut tué . Les autres tombés à l'eau furent recueillis par d'autres embarcations qui se por-

tèrent

portèrent aussitôt à leur secours sous la protection du canon et des mitrailleuses du fortin .

Cependant les indigènes purent encore boucher le puits et saboter la canalisation qui de ce puits amène l'eau aux baraquements edifiés sur le rivage .

Ces derniers incidents remonteraient aux premiers jours de Mars ./.

Signé : H. TREUX .

CONFIDENTIEL. N°- 152.CH.M. - COPIE TRANSMISE , a titre de compte-rendu
à Monsieur le MARECHAL de FRANCE
Commissaire Resident Général
Direction des Renseignements)

L. A. B. A. T.

Marrakech , Le 2 Avril 1936
Le Général de Division D A C G A N ,
Commandant la Région ,

AMPLIATION .

M. le GOUVERNEUR de la MAURITANIE
(SAINT-LOUIS du SENEGAL)

Occidentale d'Afrique" et dépend des Gouverneurs de Villa Cisneros et de la Aguerra qui bien qu'ayant le droit de correspondre directement avec l'Administration Centrale Métropolitaine sont néanmoins soumis au haut contrôle du Délégué de Cap Juby agissant en qualité d'Inspecteur Général des détachements du Sahara Espagnol".

Cette organisation quelque peu compliquée ne va pas naturellement sans conflits d'attribution.

Quoiqu'il en soit Cap Juby doit être considéré comme le centre politique du Rio de Oro et c'est de l'Inspecteur Général des détachements du Sahara Espagnol qu'émanent les directives concernant les relations de nos voisins avec les tribus nomadisant sur les territoires susvisés.

Au point de vue administratif ces relations tout au moins en ce qui concerne les nomades relevant de Villa Cisneros et de la Aguerra sont inexistantes. Les autorités de ces deux postes n'interviennent d'aucune façon dans les affaires des nomades en question qui ne leur paient ni tribut ni impôt et régissent comme ils l'entendent leur vie sociale et privée. En fait, à La Aguerra comme à Villa Cisneros, le pays de "Siba" commence au point où s'arrête la portée des fusils et des mitrailleuses qui défendent ces deux postes. Les quelques faits suivants illustreront cet état de choses.

Le 21 Septembre dernier, durant mon séjour à Villa Cisneros, Tachi Ould el Mami, Chef de Bazzi réputé, revenant d'un pillage effectué de concert avec MAMINA OULD SIDATI sur notre territoire, pillage connu des autorités du Rio, campait à l'entrée de la presqu'île de Villa Cisneros et envoyait demander aux Espagnols un cadeau de quelques provisions.

Il est constant en pays maure de voir les tribus paisibles et sans défense accorder des cadeaux aux chefs de razzi passant dans le voisinage de leur campement. La demande de ces cadeaux marque l'intention du chef razzi de ne pas inquiéter le campement si satisfaction lui est donnée. L'acceptation du cadeau comporte engagement de sa part de respecter la vie et les biens des donateurs.

C'est pour ne pas s'être soulié de cette règle que l'ancien Gouverneur de Villa Cisneros, M. BARON, a été attaqué à 2kms du poste par MAMINA OULD SIDATI à qui il avait refusé des présents de même nature.

Certes, répondre favorablement à de pareilles demandes qui ont un caractère bien marqué d'injonction est reconnaître implicitement sa faiblesse et fait l'aveu de son impuissance et cependant dès que la demande de TAGHI parvint au Lieutenant-Colonel de la BEMA, celui-ci faisait remettre aussitôt 25 pains de sucre, 50 Kgs de riz, 2 pièces de guinée et 2 litres d'huile.

Un Chef AROUSSIIN, SIDI AHMED OULD TERROUZI, à qui je demandais pourquoi il n'avait pas essayé de faire régler par les Espagnols une affaire de meurtre me répondait le plus naturellement du monde que le meurtre avait été commis à Djereifia qui se trouvait dans le pays des gens du Sahel et non en terre Espagnole et que par suite nos voisins n'avaient pas à intervenir dans cette affaire.

Même dans la région de Cap Juby où l'influence des péninsulaires se fait un peu sentir, la construction d'un poste à Daoura, point situé à une petite journée de marche au Sud-Est de Cap Juby n'a pu être réalisée en raison de l'opposition des gens du pays.

Le quasi f.....

La quasi totalité des Maures qui vivent dans le Rio de Oro n'admettent pas que les Espagnols "sortent de la mer" et il est curieux de constater que certaines parties de ce territoire situées en bordure à la Mauritanie sont considérées par eux comme ressortissant à notre contrôle : c'est le cas de l'Adrar Souttouf où des Arroussiin et des Ait Lahcen m'ont demandé l'autorisation de mener paître leurs troupeaux.

Cette reconnaissance de la souveraineté espagnole n'empêche pas du reste les Maures des tribus de la côte (Izerguain, Arroussiin, Ait Lahcen, Oulad Delim)⁽¹⁾ d'entretenir en tant que particuliers de bonnes relations avec nos voisins. Diverses raisons d'intérêt les y poussent.

Egalement éloignés des marchés de la Mauritanie et du Maroc, les membres de ces tribus ne peuvent guère, en effet, se procurer les denrées et marchandises d'importation européenne qui leur font besoin, que dans les factoreries de Villa Cisneros et de Cap Juby.

D'autre part, les pêcheurs Canariens qui opèrent le long des côtes et avec qui ils sont en relations suivies leur fournissent du riz, du sucre, en échange de viande, de bois de lait et de charbon. Ces mêmes pêcheurs embauchent d'ailleurs souvent dans leurs équipes des Imraguen⁽²⁾ qui trouvent également à s'employer comme manœuvres dans les pêcheries de la Aguerria et de Villa Cisneros.

(1) Les Reguelbat ne fréquentent guère les postes espagnols à part les ressortissants de quelques fractions LIGOUACEM qui viennent à Cap Juby vendre leurs animaux et s'approvisionnent en grain.

(2) Imraguen est le terme employé pour désigner tous les indigènes qui s'adonnent à la pêche du Cap Timiris à l'Oued Draa.

Certains parmi ces Imraguen possèdent en propre des barques (lanches) construites aux Canaries et vendent aux pêcheries en question le produit de leur pêche. (1)

Ces pêcheries non seulement assurent aux indigènes dont il s'agit des moyens de subsistance, mais encore leur permettent d'acquitter sans gêne les redevances coutumières qu'ils ont à payer, car la plupart d'entre eux; appartiennent à des fractions vassales des Oulad Delim (2)

Les Ahel Cheikh Ma el Ainin entretiennent également d'excellentes relations avec les Espagnols qui servent aux principaux d'entre eux, dont le "sultan" MEREBBI REBBO, Cheikh MOHAMED LAGHDAF, son khalifa pour la région de Cap Juby, et Cheikh EL OUALI, d'importants subsides.

Il y a lieu de signaler à ce propos, que les Ahel Cheikh Ma el ainin ont encore, ne n'est pas douteux, une grande influence dans tout le sahel, qu'ils sont restés les chefs religieux du Sahara Occidental (3) et que, du point de vue

(1) Les prix pratiqués à Villa Cisneros sont de 24 Pesetas pour 100 Kgs de poisson sec.

Voici à titre de renseignements les prix de quelques autres denrées ou marchandises :

riz : 60 pesetas les 100 Kgs
Sucre : 1 peseta 35 le Kg
Chandourah : 18 pesetas 50 la pièce
Cotonnade blanche ; 15 pesetas à 20' la pièce.

(2) Ces fractions sont les suivantes : Gora, Ahel Abeideima, Noufoikat Manager, Ait Larcen et Oulad Tidrarin.

Les Gora paient tribut aux Oulad Ba Amar, les Ahel Abeideima, aux Loudeikat, les Loudeikat et les Manager aux Oulad Khaliga et les Ait Lahcen aux Loudeikat! (comme d'ailleurs aux Oulad El Bab de Mauritanie)

(3) L'influence religieuse de MEREBBI REBBO se fait sentir dans tout le Sahel, MOHAMED LAGHDAF a pour clients principaux les Izer guin, El Quali les Regueibat et Cheikh Dieh les Ait Oussa et les Ait Lahcen.

Quant à CHEBIHENNA, Cheikh EL MOUSTAFI et MOHAMMED BRAHIM ils se tiennent auprès, de MEREBBI REBBO.

de vue politique, ils sont toujours susceptibles de servir de signe de ralliement à tous ceux des nomades du Sahel et du Nord qui croiraient avoir des raisons de craindre pour leur indépendance ou pour leur tranquillité.

Quant au titre de sultan que tous les indigènes du Sahel comme du reste les Espagnols, accolent toujours au nom de MEREBBI REBBO, il ne correspond à aucun pouvoir établi et doit être considéré de la part de la clientèle des Ahel Cheikh Ma el Ainin comme une affirmation d'hostilité au Maghzen Marocain et une manifestation d'indépendance à l'égard de toute domination européenne, quelque aspect que doive revêtir cette domination.

Tel est, résumé à grands traits d'après les renseignements que j'ai pu recueillir, l'état actuel des rapports des Espagnols avec les indigènes établis dans le Rio de Oro. Il offre par certains côtés quelques possibilités d'action politique que nos voisins n'ont pas complètement négligées, mais sur lesquelles il ne paraît pas qu'ils puissent compter pour être en mesure, dans un avenir prochain, d'assumer les responsabilités qui découlent de leurs droits de souveraineté sur ce territoire.

Des efforts ont cependant été faits dans ce sens depuis trois ans par le Lieutenant-Colonel de la Bens. C'est ainsi qu'un goum IZERGUILIN a été organisé à Cap Juby et que cet Officier supérieur envisage la création à Villa Cisneros d'un goum Oulad Delim.

Le goum de Cap Juby se compose de 56 hommes originaires de la fraction des Chtouka. Le chef de cette fraction, BRAHIM OULD SIDI YOUSSEUF, assure le commandement du goum. Il percevrait une solde mensuelle de 600 pesetas à ce titre.

La discipline laisse beaucoup à désirer et la plupart des goumiers ne font apparition à Cap Juby que tous les huit ou quinze jours. Certains mêmes ne font acte de présence qu'à la fin du mois pour toucher leur solde. Les Espagnols s'efforcent de réagir, mais rencontrent de la résistance.

Ce goum toutefois a été utilisé avec succès contre les Ait Oussa. Il est vrai de dire qu'en l'espèce il s'agissait de tirer vengeance de pillage commis sur la tribu même des goumiers.

Le Goum OULED DELIM destiné à opérer entre le Cap Blanc et le Cap Bojador est en voie d'organisation et doit être placé sous le commandement de HASSANA OULD ELY SAMEM, chef des Oulad Ba Amar. Jusqu'à présent, seuls les ressortissants de cette fraction ont accepté de contribuer éventuellement à sa formation.

Indépendamment de cet essai d'utilisation d'éléments indigènes en vue d'opérations de police, les autorités locales envisagent le remplacement des avions en service actuellement à Cap Juby et à Villa Cisneros (ce sont des avions biplans BREGUET à faible rayon d'action) par de gros avions FOKKER trimoteurs susceptibles de transporter 14 à 15 hommes.

M. de la PENA pense que groupés par escadrilles de 3 ou 4 appareils ces avions pourraient servir à des opérations punitives efficaces soit en débarquant inopinément aux points voulus les soldats qu'ils transporteraient, soit en bombardant les campements hostiles et les troupeaux de ces campements.

Sans vouloir mettre en cause la valeur des aviateurs espagnols et en ne tenant compte que des difficultés inhérentes à la nature désertique du pays qu'ils auront à sur

survoler et dont la topographie exacte est à faire, il est permis d'imaginer à quels aléas l'emploi de ces formations aériennes sera soumis et de douter de leur rendement militaire et politique. Ce n'est du reste qu'un projet.

Un autre projet est celui de l'organisation de forces méharistes sur le modèle de nos unités, publiées dans l'A.B.C. et reproduites dans le "Times". Ce serait certainement le meilleur moyen sinon le seul d'établir solidement la domination de l'Espagne sur le Rio de Oro et d'assurer d'une manière efficace et constante la sécurité dans cette partie du Sahara Occidental. Mais outre que l'organisation et la mise au point de semblables unités demandera beaucoup de temps, il est peu probable que les indigènes du Rio de Oro, de même que les Ahel Cheikh Ma el Ainin, acceptent sans réagir la constitution de forces méharistes régulières dont l'utilisation signifierait la fin de leur indépendance.

En dernière analyse, toutes ces mesures sont au bien insuffisantes, ou bien d'une application difficile, ou bien d'une réalisation lointaine et malaisée.

Par ailleurs, si j'en juge par les dispositions d'esprit affichées par le Délégué du Haut Commissariat du Maroc à Cap Juby, rien ne donne à penser que l'Espagne consentira à nous céder les territoires dont il s'agit.

Il faut donc se rabattre pour éviter le renouvellement d'incidents semblables à celui dont l'Ingénieur SERRE et le pilote REINE ont été les victimes, sur l'éventualité d'une collaboration franco-espagnole.

L'examen de conditions dans lesquelles cette collaboration devrait s'exercer pour remplir son but sort du cadre du présent rapport. Je signalerai toutefois que dans

que dans l'étude de ces conditions, on sera probablement amené à aborder, indépendamment de la question du droit de suite, des problèmes délicats à résoudre tels que celui de la discrimination entre les groupements nomades qui doivent ressortir à l'autorité espagnole et ceux qui doivent relever de la nôtre et celui subséquent d'une fixation rationnelle et précise des limites des possessions françaises et espagnoles.

Je crois également devoir donner à ce sujet, mon sentiment sur la personnalité du délégué actuel du Haut Commissariat Espagnol du Maroc à Cap Juby et le concours que nous pouvons attendre de lui le cas échéant.

Intelligent, actif ayant servi pendant quatre ans aux "Regulares" du Maroc, M. de la PENA possède bien la formule du Protectorat, sait employer à son éscient les fonds politiques très importants mis à sa disposition (85.000 pesetas pour le seul Gouvernement de Villa Cisneros) et a acquis personnellement auprès des fractions de la côte une considération insuffisante peut-être pour faire oeuvre positive, mais qui ne doit pas néanmoins être tenue pour négligeable.

Nul plus que lui parmi nos voisins ne serait mieux qualifié pour mener à bien de concert avec nous, la besogne de police qui s'impose dans les territoires placés sous son contrôle.

Malheureusement il ne semble pas, d'après les incidents qui ont marqué la conduite des négociations dont la délivrance de l'Ingénieur SERRE et du Pilote REINE a fait l'objet, que cet Officier nourrisse à l'endroit de notre pays une bien grande sympathie.

Il convient, il est vrai, de tenir compte dans l'appréciation de l'attitude de M. de la Pena, de la situation difficile dans laquelle il se trouvait placé vis-à-vis

de la mission française, témoin de son impuissance à faire acte d'autorité sur les indigènes de l'intérieur, et de son désir très naturel de maintenir intact le faible résultat des efforts accomplis par lui pour redresser la situation morale de l'Espagne dans son commandement.

Mais la constatation de cette impuissance dans son commandement ne peut qu'éclater plus manifestement encore au cours des pourparlers envisagés plus haut; elle entraînera de la part des autorités locales du Rio de Oro les mêmes réactions et, de toute façon je crains que le délégué actuel du Haut Commissariat du Maroc à Cap Juby n'apporte pas, soit dans la discussion des modalités, soit dans l'application des dispositions de l'accord à intervenir, une bonne volonté et une bonne foi entières.

.....
Signé : BEYRIES.

COPIE CONFORME
Dakar, le 14 Décembre 1928
Le Colonel MARTIN, Chef du Cabinet
Militaire,

Signé : MARTIN

الموشيقه رقم: 58.

المصدر: وثائق وزارة الخارجية الفرنسية. مجموعة المغرب (مراكش)

O. L. R.

المحفظة رقم: 634.

SECRET

Rabat, le 15 Mai 1930

N° 252/D.

a/s. Rio de Oro.

RENSEIGNEMENT

Source : bome (29.4.30)

1°.- Relations entre le Rio de Oro et les Canaries, quant à la contrebande des armes.

Cette contrebande, si elle existe, ne peut être faite que sur une petite échelle.

En effet il est difficile à des "pailboats" de franchir les 75 milles qui séparent Arrecife (dans l'île Lanzarote, des Canaries) de Cabo Juby (Rio de Oro), et il est possible que des pêcheurs des Canaries aient essayé et essayent encore de faire de la contrebande d'armes de petits calibres (surtout des revolvers) et de munitions, contrebande qui serait principalement achetée par les tribus des Uled-Delim; mais ces tribus étant très pauvres, il paraît difficile qu'un tel commerce soit réellement rémunérateur.

2°.- Relations entre le Rio de Oro et les Açores, quant à la contrebande des armes.

On ne voit dans les eaux du Rio de Oro absolument aucune "balancelle" provenant des Açores; d'ailleurs, si le voyage d'aller est à peu près aisé, le voyage de retour serait pratiquement impossible.

La même remarque s'applique aux relations entre le Rio de Oro et les îles du Cap Vert.

Direction des Affaires Indigènes
M. L. R.
N° 252/D.
Rabat, le 15.5.30

R - f

3°.- Relations entre les Espagnols et les indigènes du Rio de Oro.-

Ces rapports sont presque nuls et sont purement commerciaux : les indigènes essayent bien de vendre de la laine, des peaux et du bétail, mais les relations sont très peu sûres. Un fait, ces indigènes font surtout "la chasse aux aviateurs" qu'ils échangent ensuite contre de fortes rançons.

Comme les diverses tribus de ces régions sont constamment en guerre les unes contre les autres, il est très dangereux pour les Espagnols de s'aventurer à l'intérieur du pays; aussi, presque tous les points d'eau de l'intérieur sont-ils encore aux mains des indigènes.

Autrefois, les Espagnols payaient en denrées et même en argent tous les achats aux indigènes. Comme ceux-ci, dès qu'ils ont de l'argent, deviennent hostiles, le Directoire avait fait cesser presque complètement ce commerce; cependant, il arrive encore que, pour éviter des escarmouches qui causent une forte impression en Espagne, l'autorité militaire espagnole est parfois obligée de laisser pratiquer ces procédés "diplomatico-financiers".

4°.- Organisation par l'Espagne de sections de Méharistes.

La garnison du Rio de Oro comprend environ, au total, 600 soldats répartis entre la Aguerá, Villa Cisneros et Gabo Juby.

Le climat, bon pour les hommes, est désastreux pour les chameaux qui ne réussissent pas à s'acclimater. Aussi, il n'existe pour l'instant qu'une "mia" (section) de méharistes et une "mia" (section) de cavaliers.

L'Espagne voudrait parvenir à créer au Rio de Oro trois "mias" de méharistes, pour supprimer celle de cavaliers, mais elle n'a encore pu y réussir à cause de la mortalité des chameaux.

5°. - Aviation espagnole au Rio de Oro.

Depuis Février 1928, il y a, à Cabo Juby, une base militaire aérienne de 7 appareils Havilland (D.H. 9) formant une escadrille.

On a établi à Las Palmas (au nord de Cabo Juby) un camp provisoire de secours pour les avions qui sont contraints à atterrir entre les Canaries et Cabo-Juby.

A Villa Cisneros, se trouve une autre escadrille comprenant des Breguet et des D.H. 9.

Le Commandant des deux escadrilles de Cabo-Juby et de Villa Cisneros est installé à Villa Cisneros.

Les terrains de ces deux escadrilles comportent des hangars, des ateliers, des dépôts d'essence et sont éclairés la nuit. Leurs dimensions sont largement suffisantes, même pour les plus grands avions actuels. Leur installation a été faite en vue de servir aux appareils des lignes futures entre l'Europe et l'Amérique du Sud ./.

RESIDENCE GÉNÉRALE
DE LA RÉPUBLIQUE FRANÇAISE
AU MAROC

SECRET

COPIE CONFORME transmise à Monsieur le
Général de Division Commandant la Région
(Affaires Indigènes)

MARRAKECH

Direction Générale des
AFFAIRES INDIGÈNES

pour information ./.

N° 827 D.A.C. 0/3

RABAT, le 30 MAI 1930

P. O. Le Directeur Général des Affaires Indigènes
P. O. Le Chef de Battalion

[Signature]



LES PALMAS, le 9 Mars 1932

M. Albert MILLOT, Consul de France à Las Palmas
à
Monsieur André TARDIEU, Président du Conseil
Ministre des Affaires Étrangères
P A R I S

- O B J E T -

Situation dans
Rio de Oro

J'ai l'honneur de faire part à Votre Excellence des renseignements que j'ai recueillis sur la situation dans le Rio de Oro, qui dépend de ma circonscription consulaire

Il y a quelques mois un lieutenant espagnol partit de Cap Juby avec un peloton de gnomiers pour aller reconnaître un point d'eau dans le désert. Il avait pris avec lui comme assurance, des no tables maures du Cap Juby. Son expédition devait durer cinq ou six jours. /-

Dès le premier jour il rencontra la tribu des ~~MAUX~~ AROUSIENS, qui s'opposèrent à ce qu'il aille plus loin, ~~et~~ déclarant qu'ils étaient chez eux, et ne reconnaissant pas d'autre pouvoir que le leur. Le lieutenant parlementa, en vain et voyant les AROUSIENS prêts à l'attaquer, malgré à ses otages il revint à Cap Juby, en déclarant que la tribu en question était l'amie de l'Espagne, et que les Espagnols ne voulaient pas se battre avec des amis. /-

Le lendemain six des gnomiers du peloton, des maures, désertaient avec leur chameaux, leurs armes, et toutes les munitions du peloton pour se joindre à la tribu rencontrée la veille. /-

Les faits précédents qui m'avaient été rapportés de bonne source m'ont été confirmés au cours d'une conversation privée par un Officier espagnol, arrivant de Cap Juby. /-

D'autre part, il y a dans la sud de Rio de Oro à peu près à cheval sur la frontière séparant ce pays d'avec la Mauritanie Française, la tribu importante des OULAD D'AMM qui se subdivise en cinq fractions parmi lesquelles celle des BA-AMAR. /-

Depuis longtemps, elle vit en bons termes avec nos postes dépendant de Fort Nienna, qui lui aurait même permis de s'établir à proximité des points d'eau situés en Mauritanie Française. /-

Or, elle serait actuellement travaillée par des émissaires MAUX venus de Rio de Oro, qui cherchent à la ramener en zone espagnole d'où, m'assure-t-on elle dirigera inévitablement des rezzous contre nos postes et même contre Fort Nienna. Elle hésite encore sur la conduite à tenir, mais on croit pas qu'elle hésite longtemps désormais. Les AROUSIENS passent dit-on, pour fort mobiles et amis du pillage. /-

Avant des informations que je considère comme très dignes de foi, les émissaires agissant actuellement auprès de la tribu en question obéissent à des directives de l'Etat espagnol. Le Chef Commandant Supérieur pour

ARRIVÉE
24/4/32
1932

(2)
le Rio de Oro, avec résidence à Cap Juby, il s'agit d'un district Supérieur qui m'a toujours été présenté comme travaillant contre la France, et contre son oeuvre dans les pays voisins de Rio de Oro. Je crois savoir du reste, qu'il est connu sous ce jour au Ministère de la Guerre et au Ministère des Colonies à Paris. /-

Signature : A. MILLIER

RABAT, le 29 Avril 1932

666
COMMANDEMENT SUPÉRIEUR
DES TROUPEES DU MAROC

COPIE CONFORME TRANSMISE : à M^r.

N° 159 / 2

le Général Oct la Région de MARRAKOCH

P/O. le Chef du 2° Bureau
(S)

MARRAKOCH, le 2 Mai 1932

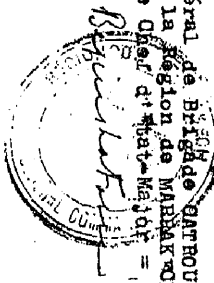
REGION DE MARRAKOCH
MAJOR

3° BUREAU
N° 1900/3

COPIE CONFORME NOTIFIEE A

- Général Commandant la Région (A.I.) MARRAKOCH
- Colonel Commandant le Territoire (A.M.) ADALTIK

Le Général de Brigade MARRAKOCH
Commandant la Région de MARRAKOCH
P.O. le Chef d'Etat-Major =



SECRET
CONFIDENTIEL

11 JUL 1952

AFRIQUE-LEVANT
(Maroc)
-4-

LE COMMISSAIRE RESIDENT GENERAL
DE LA REPUBLIQUE FRANCAISE AU MAROC,

N° 1354

A SON EXCELLENCE, MONSIEUR LE PRESIDENT DU
CONSEIL, MINISTRE DES AFFAIRES ETRANGERES,
(Direction des Affaires Politiques et
Commerciales - Afrique - Maroc),

OBJET :

s.s. Rio de Oro,
-4-

PARIS

ppr
Lyons
Sage

D'après des renseignements de source
très sûre cette Résidence Générale a été informée
d'une situation délicate au Rio de Oro où le Gouver-
neur de Cap Juby s'inquiète des dispositions hosti-
les montrées par les Isarguin et demande à la Di-
rection Générale du Maroc et des Colonies que des
tabor de mehalla soient tenus prêts à embarquer.

L'effervescence de cette tribu qui menage
ce dans ses réunions d'effectuer des coups de main,
et adresse à Cap Juby des lettres dans ce sens, se-
roit due au non paiement d'une rançon pour remise de
matériel volé et au licenciement de plusieurs indi-
gènes des mines de Cap Juby.

Le Chaïkh MOHAMED LAGHDAF, pris comme
médiateur par les Espagnols leur a conseillé le
versement de 1,500 couron. D'autre part le Gouver-
neur a suggéré à MOHAMED LAGHDAF pour tenter de

dissoudre les groupements hostiles, l'envoi d'une délégation à MEHEBBI REBBO actuellement à Kerdons.

Cette situation politique retient depuis quelque temps l'attention des autorités espagnoles. Elles avaient déjà, au mois de mai, à la suite des événements qui ont fait l'objet de ma transmission n° 810 du 27 avril 1932, envoyé en mission à Cap Juby le Lieutenant-Colonel MUJICA, Chef des subventions militaires de la zone espagnole et le Commandant DON JULIO FLORES GONZALES, Chef du Bureau militaire de la Direction du Maroc et des Colonies à Madrid. Un chef indigène de la Région de Tétouan originaire du Rio de Oro accompagneront ces Officiers qui ont voyagé en avion.

Je joins à la présente dépêche qui a été communiquée directement au Gouvernement Général de l'Afrique Occidentale Française un deuxième exemplaire que j'ai l'honneur de demander à Votre Excellence de bien vouloir faire tenir à Monsieur le Ministre de la Guerre (Section d'Etudes - Afrique - Levant) si Elle le juge opportun ./.

RESIDENCE GÉNÉRALE
DE LA RÉPUBLIQUE FRANÇAISE
AU MAROC

Direction Générale des
AFFAIRES INDIGÈNES

2531


COPIE CONFORME transmise à Messieurs :

le Gouverneur Général de l'Afrique Occidentale Française,
D E K A R
pour information ./.

le Général Commandant la Région (Affaires Indigènes)
MARRAKECH

le Chef du Cabinet Diplomatique RESIDENCE GÉNÉRALE
D. A. V. C.
pour information ./.

RABAT, le 12 JUILLET 1932



وثيقة رقم 61. المصدر: وزارة الخارجية الفرنسية.
المحافظة: 634.

N° 1.470/D

A/S. de L'ATTITUDE DE L'ESPAGNE AU RIO-DE-ORO.

Sourcé : très bonne (30-10-32)

De source très confidentielle, on assure que le gouvernement espagnol envisage la destitution ou le remplacement prochain de l'actuel gouverneur de la colonie du "Rio de Oro", M. REGUERAL.

On lui reproche d'avoir voulu, à l'instigation du Commandant militaire de la Mauritanie française, imposer un châtimement sévère à divers indigènes qui, pour éviter les troupes françaises qui les poursuivaient pour les châtier, sont venus se réfugier dans la ville espagnole de Villa-Cisneros; dès qu'il a eu connaissance de ces intentions de M. REGUERAL, le gouvernement espagnol a commencé par lui envoyer télégraphiquement l'ordre de mettre immédiatement en liberté les indigènes en question ./.

RÉSIDENCE GÉNÉRALE
DE LA RÉPUBLIQUE FRANÇAISE
AU MAROC

Direction Générale des
AFFAIRES INDIGÈNES

N° 2835 D. A. I. / 3

COPIE CONFORME TRANSMISE à Monsieur
le Général Commandant la Région (Affaires Indigènes)
- MARRAKECH -


Pour information ./.

RABAT, le 26 NOV 1932
POUR LE DIRECTEUR DES AFFAIRES INDIGÈNES
Le Sous-Directeur

n. 5 amp


Bureau <i>Indigènes</i>	Indigènes
Direction Générale des Affaires Indigènes	Direction Générale des Affaires Indigènes
Reçu le <i>29-11-32</i>	Classement

amp




c.c. ha...
à M. le Colonel...
Agadiri (82)
pour information


ملحق الصور



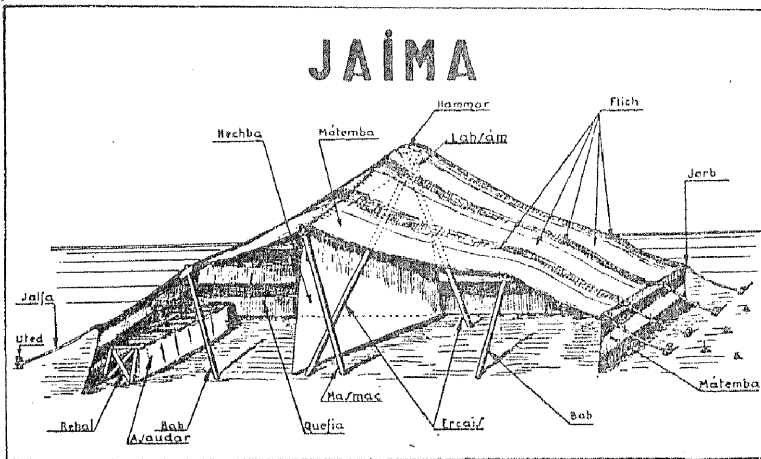
منطقة الاتحاد




منظر للكثبان الرملية العتشرة
على طول السواحل الصحراوية
« ساحل طرفاية »



شبه جزيرة الداخلة



الخيمة العراوية




فرد ينتهي لقبيلة
أولاد دليم



MOHAMED O. EL KHALIL
Chef des Ouled-Moussa (Reguebbat).

الشيخ محمد ولد الخليل
قائد أولاد موسى من رگيبات
الساحل



قرى لبعثى الصيادين بين
بوجدور والعيون



بعثى أفراد قبيلة
أولاد تيدارين




بعضى أفراد قبيلة أهل ماء
الصينى



Jacob Butler, captive of Chej Beiruck

التاجر الاسياني

Jacob Butler



الوكالة التجارية التي بناها
للابنجليزي (Donald Mackenzie)
يحصل حُرَافِيَة سنة 1879



عبد السلام السويدي

القائد عبد السلام السويدي
الذي ترأس السفارة الحضرية
لهدريد سنة 1877.



الوزير الاسباني بفتح سنة 1879.
(José Diosdado del castillo)




الرحالة الاسباني لهيليو بونيلي
(Emilio Bonelli)، الذي اختل منطقة
وادي الذهب سنة 1884.



مركز فيلا سيسنيروس (Villa Cisneros) الذي بناه لاهيليو بونيلي في منطقة وادي الذهب سنة 1884.



أعضاء البعثة الإسبانية التي زارت منطقة آدرار سنة 1886: 1: (Cervera)، 2: (Quiroga)، 3: (Rizo)، 4: (عبد القادر الخضراء) الذي استقدمته إسبانيا من منطقة الريف.




الرحالة الفرنسي الكاهيل دول د كاميل - Douls
الذي زار منطقة وادي الذهب سنة 1887.



الليوتان كولنيل
بانس (BMS)
الذي حكم منطقة
وادي الذهب فيما
بين سنتي (1904-1925)



الليونتان كولنيل بانس يتوسط شيوخ قبائل وادي
الذئب اثناء وصولهم إلى جزيرة لاي بالعلمى
سنة 1906.




السفير العثماني محمد العفري يوقع
مع بعض أعضاء الحكومة الأسبانية، على اتفاقية
بحر يد سنة 1910.




وزير الدولة الاسباني (Manuel Garcia Prieto).



محمد الاغظف بن الشيخ ماء العينيني.



المركز العسكري الذي بناه الليوتنانت
كولنيل بانسي بالقرب من لكويرة
سنة 1920.



مركز الصيد البحري الذي أقامته
الشركة التجارية الإسبانية (Entidad Marcatéqui)
بالقرب من لكويرة سنة 1920.

المصادر والمراجع باللغة العربية

1- المخطوطات

* الكتب

الحجوي (محمد)، دفتر تقايد لحوادث تاريخية أيام مولاي عبد العزيز ومولاي عبد الحفيظ، مخطوط رقم ح. 128، قسم الوثائق التابع للخزانة العامة، الرباط.

بوعشرين (الحسن)، التنبيه المعرب عما عليه الآن حال المغرب، زدنا ببعض الصفحات منه الأستاذ محمد المنوني.

ماء العينين (العتيق بن)، "سحر البيان في مناقب شيخنا الشيخ ماء العينين". مخطوط رقم 641، قسم الوثائق التابع للخزانة العامة الرباط.

ماء العينين (النعمة بن)، الفواكه في كل حين من بعض ألقاظ شيخنا الشيخ ماء العينين، مخطوط رقم د 1434، قسم الوثائق التابع للخزانة العامة، الرباط.

ماء العينين (محمد الإمام بن)، الجاش الربيط في النضال عن مغربية شنجيط وعربية المغاربة من مركب وسيط"، مخطوط ميكروفلم، رقم 6، قسم الوثائق التابع للخزانة العامة، الرباط.

مكوار (عبد الهادي)، وثائق وبطائق متعلقة بالطرفايا، مخطوط ميكروفلم، رقم 25، قسم الوثائق التابع للخزانة العامة بالرباط.

كاتب مجهول، رحلة المولى الحسن الأول إلى سوس سنة 1882، مخطوط ميكروفلن،
رقم 21، قسم الوثائق التابع للخزانة العامة، الرباط.

*** الظهائر والرسائل السلطانية الخاصة بعهد السلطان مولاي الحسن الأول**

المحفظة رقم 33، الغلاف رقم 179، الخزانة الحسنية، الرباط.

المحفظة رقم 18، الغلاف رقم 130، الخزانة الحسنية، الرباط.

المحفظة رقم 459، الخزانة الحسنية، الرباط.

*** الكنايش المخزنية**

كناش رقم 117، موضوعه : الرسائل الصادرة عن السلطان إلى جهات مختلفة من
البلاد، السنة 1300، عدد المراسلات 1046، عدد الأوراق 95، الخزانة الحسنية،
الرباط.

كناش رقم 152، موضوعه : خلاصة الرسائل الواردة على الفقيه الصنهاجي من
جهات مختلفة من البلاد، السنة 1306، عدد المراسلات 1558، عدد الأوراق 78،
الخزانة الحسنية، الرباط.

كناش رقم 193، موضوعه : خلاصة المكاتيب الواردة على السلطان والمجانب عنها
على يد الفقيه الحاج المعطي بن العربي، السنة 1309، عدد المراسلات 2353، عدد
الأوراق 92، الخزانة الحسنية، الرباط.

كناش رقم 204، موضوعه : مضمن مكاتيب التوقيع الشريف المجاب عنها على يد
الفقيه الحاج المعطي بن العربي، السنة 1310-1311، عدد المراسلات 2708، عدد الأوراق
94، الخزانة الحسنية، الرباط.

كناش رقم 205، موضوعه : مضمن مكاتيب التوقيع الشريف المجاب عنها على يد
الفقيه الحاج المعطي بن العربي، السنة 1310-1311، عدد المراسلات 3192، عدد
الأوراق 94، الخزانة الحسنية، الرباط.

كناش رقم 216، موضوعه : مستفادات مرسى الصويرة مع بعض الصوائر، السنة
1312-1313، عدد الأوراق 108، الخزانة الحسنية، الرباط.

كناش رقم 224، موضوعه : خلاصة الرسائل الصادرة عن السلطان إلى جهات
مختلفة من البلاد، السنة 1313-1314، عدد المراسلات 1242، عدد الأوراق 93،
الخزانة الحسنية، الرباط.

كناش رقم 328، موضوعه : تقييدات متنوعة عن العرائش والعدوتين والبيضاء
والجديدة وأسفي والصويرة وفاس ومكناس، السنة 1248-1322، عدد الأوراق 94،
الخزانة الحسنية، الرباط.

كناش رقم 353، موضوعه : خلاصة الرسائل الصادرة عن السلطان إلى جهات
مختلفة من البلاد، السنة 1300، عدد المراسلات 1617، عدد الأوراق 140، الخزانة
الحسنية، الرباط.

كناش رقم 370، موضوعه : كشف وخلاصة الرسائل الصادرة عن السلطان إلى
بعض خدامه من قواد وأمناء، السنة 1303، عدد المراسلات 2075، عدد الأوراق
119، الخزانة الحسنية، الرباط.

كناش رقم 432، موضوعه : كشف و خلاصة الرسائل الصادرة عن السلطان إلى جهات مختلفة من البلاد، السنة 1315-1316، عدد المراسلات 2663، عدد الأوراق 128، الخزانة الحسنية، الرباط.

كناش مكاتيب الطابع الشريف، رقم د 1695، قسم الوثائق التابع للخزانة العامة، الرباط.

* وثائق وزارة الخارجية الفرنسية

- المخطوطات

المحفظة رقم 168، ضمن مجموعة المغرب (المكتب الدبلوماسي).

المحفظة رقم 350، ضمن مجموعة المغرب (طنجة).

المحفظة رقم 408، ضمن مجموعة المغرب (طنجة).

المحفظة رقم 608، ضمن مجموعة المغرب (مراكش).

المحفظة رقم 609، ضمن مجموعة المغرب (مراكش).

المحفظة رقم 634، ضمن مجموعة المغرب (مراكش).

- المستندات المطبوعة

الوثائق الدبلوماسية الفرنسية الخاصة بالشؤون المغربية، باريس، المطبعة الوطنية.

2- المطبوعات

عبد الحميد البطريق، 1974، *التيارات السياسية المعاصرة (1815-1960)*، بيروت، دار النهضة العربية للطباعة والنشر.

عبد الهادي النازي، 1989، *التاريخ الدبلوماسي للمغرب من أقدم العصور إلى اليوم*، المحمدية.

شوقي الجمل، 1971، *تاريخ كشف إفريقيا واستعمارها*، القاهرة، المطبعة الفنية الحديثة.

محمد المختار السوسي، 1960، *المعسول*، 20 جزء، المحمدية، مطبعة فضالة.

محمد المختار السوسي، 1959، *خلالة جزولة*، تطوان.

علي الشامي، 1980، *الصحراء الغربية عقدة التجزئة في المغرب العربي*، بيروت، دار الكلمة للنشر.

أحمد بن الأمين الشنقيطي، 1958، *الوسيط في تراجم أدباء شنقيط*، القاهرة، الطبعة الثانية، مطبعة السنة المحمدية.

خالد بن الصغير، 1988، "العلاقات المغربية - البريطانية خلال القرن التاسع عشر (1856-1886)"، دبلوم الدراسات العليا نوقشت بكلية الآداب بالرباط.

محمد الغربي، 1975، *الساقية الحمراء ووادي الذهب*، الدار البيضاء، ج.1، دار الكتاب.

محمد العربي المساري، *المغرب-إسبانيا في آخر مواجهة*.

أحمد بن خالد الناصري، 1955، *الإستقصا لأخبار دول المغرب الأقصى*، 9 أجزاء،
الدار البيضاء.

الخليل النحوي، 1987، *بلاد شنقيط المنارة والعلم*، تونس.

الحسن بن محمد الوزان، 1983، *وصف إفريقيا*، ترجمة محمد حجي ومحمد الأخضر،
الرباط، الشركة المغربية للناشرين المتحدين، الطبعة الثانية.

محمد الصغير المراكشي اليفرنى، *نزمة الحادي بأخبار ملوك القرن الحادي*، الطبعة
الثانية، الرباط، مكتبة الطالب.

عبد العزيز بن عبد الله، 1976، *الموسوعة المغربية للإعلام البشرية والحضارية*، معلمة
الصحراء، ملحق 1، الرباط، مطبوعات وزارة الأوقاف والشؤون الإسلامية.

عبد العزيز بن عبد الله، 1977، *الموسوعة المغربية للإعلام البشرية والحضارية*، معلمة
المدن والقبائل، ملحق 2، الرباط، مطبوعات وزارة الأوقاف والشؤون
الإسلامية.

محمد بن عزوز حكيم، 1981، *السيادة المغربية في الأقاليم الصحراوية من خلال
الوثائق المخزنية*، الجزء 1، الدار البيضاء.

محمد داوود، *تاريخ تطوان*، أجزاء، مطبعة المهدية.

ب-ج. روجرز، 1981، *تاريخ العلاقات المغربية-الإنجليزية حتى عام 1900*. ترجمة
ليبيب رزق، الدار البيضاء.

روم (لاندو)، 1961، *أزمة المغرب الأقصى*، ج. 1.

عبد الرحمن بن زيدان، 1930، *إتحاف أعلام الناس بجمال أخبار حاضرة مكناس*، 5 أجزاء، الرباط، المطبعة الوطنية.

محمد عنان، 1975، *الصحراء المغربية حقيقة وتاريخ*، بيروت، مطبعة فن الطباعة.

مولاي الحسن كفنان، 1987-1988، "قبيلة أولاد أبي السباع في القرن التاسع عشر"، دبلوم الدراسات العليا نوقشت بكلية الآداب بالرباط.

عبد الله لعوينة، 1989، *أرض المغرب، معلمة المغرب*، الجزء 1، نشر مطابع سلا.

ميكيل مارتن، 1988، *الاستعمار الإسباني في المغرب (1860-1956)*، ترجمة عبد العزيز لوديبي، منشورات التل.

المجلات والجراند (باللغة العربية)

جريدة العلم، السنة 29، العدد 8929، الرباط، 4 دجنبر 1974.

جريدة العلم، السنة 29، العدد 8935، الرباط، 10 دجنبر 1974.

جريدة العلم، السنة 29، العدد 8942، الرباط، 17 دجنبر 1974.

جريدة العلم، السنة 29، العدد 8956، الرباط، 31 دجنبر 1974.

جريدة صحراء المغرب، السنة الأولى، العدد 1، الرباط، 6 مارس 1957.

جريدة صحراء المغرب، السنة الأولى، العدد 3، الرباط، 20 مارس 1957.

جريدة صحراء المغرب، السنة الأولى، العدد 17، الرباط، 26 يونيو 1957.

مجلة البحث العلمي، السنة 16، العدد 31، الرباط، أكتوبر 1980.

مجلة الوثائق، مديرية الوثائق الملكية، الجزء 3، الرباط، 1976.

مجلة دار النيابة، السنة الثانية، العدد 6، طنجة، 1985.

3 - المصادر والمراجع باللغات الأجنبية

Ahmadou Ba (Mahmadou), 1928, Les tribus secondaires au Sahel Mauritanien, *Bulletin du comité de l'Afrique Française* in Rens. Col. N° 9, Paris.

Ahmaddou Ba (Mahmadou), 1929, L'Emir Ahmed ould M'hamed, *Bulletin du Comité de l'Afrique Française* in Rns, Col. N° 10, Paris.

Alonso (José Manuel), 1905, La mission hydrographique espagnole sur la côte du Maroc, (Mission de 1883), *Bulletin du comité de l'Afrique Française* in Rens, Col, N° 10, Paris.

Antonio (J), 1935, Ifni y Smara, Madrid.

Augieras (Capt), 1923, La pénétration dans le Sahara occidental, *Bulletin du Comité de l'Afrique Française*, in Rens, Col. N° 7, Paris.

Augustin (Bernard) et La Croix (N), 1906, *La pénétration Saharienne, (1830-1906)*, Alger, Imprimerie Algérienne.

Ayache (Germain), 1981, *Les origines de la guerre du Rif*, Rabat, Ed. S.M.E.R.

- Baron (Lahure), 1905, *Le Maroc et le Sahara occidental Bruxelles*.
- Beguin, 1904, L'opinion espagnol et le Maroc, *Bulletin du comité de l'Afrique Française*, N°6, Paris.
- Bernard (Lieut), 1926, L'Adrar Mauritanien, *Bulletin du Comité de l'Afrique Française*, N° 9, Paris.
- Bonelli (Emillio), 1885, *Nuevos territorisus espanoles de la costa del Sahara*, Madrid.
- Caillé (Jacques), 1954, *La petite histoire du Maroc*, 3^{ème} Série de 1850 à 1912. Rabat.
- Cambon (H), 1952, *Histoire du Maroc*, Paris, Hachette.
- Camille (Fidel), 1904, Notes sur l'influence espagnole au Maroc, *Bulletin du comité de l'Afrique Française*, In Rens, Col. N° 11bis, Paris.
- Caratini (Sophie), 1987, Ismael ould Bardi, héros de la résistance Sahartienne. Dans R.O.M.M. N°41/42.
- Caratini (Sophie), 1989, *Les Rgaybat (1610-1934)*. 2. T. Paris, L'Harmattan.
- Canneille (J) et Dubeief (F), 1955, Les Reguibat Legouacem chronique et nomadisme, *Bulletin de l'Institut Française d'Afrique Noire*, T. 3-4, Paris, Librairie Larose.
- Chapelle (F. de la), 1934, *Les Tekna du Sud marocain*, Publication du Comité de l'Afrique Française. Paris.

- Chatelier (A. Le), 1891, Tribus du Sud-ouest Marocain. Paris, Ed. Ernest-Leroux.
- Cheikh Biadillah (Mohamed), 1985, Du nomadisme à la sédentarisation dans les provinces Sahariennes, Casablanca, Ed. Maghrébines.
- Clemente (Manuel Mulero), 1945, *Los territorios espanoles del Sahara y Sus grupos nomadas*, Las Palmas.
- Coll (Andress), 1933, *Villa cisneros*, Madrid.
- Colliez André, 1930, *Notre protectorat au Maroc*, 1^{ère} étape (1912-1930). Paris.
- Cornet (Capt), 1914, *A la coquête du Maroc Sud avec la colonne Mangin (1912-1913)*, Paris, Ed. Plon.
- Daveau, 1969, La découverte du climat d'Afrique tropicale, *Bulletin de l'Institut Français d'Afrique Noire*, T.4. Paris, Librairie Larose.
- Desiré (Veuillemin), 1962, *Contribution à l'histoire de la Mauritanie*, Dakar, Ed. Clair Afrique.
- Despois (J) et Raynal (R), 1975, *Géographie de l'Afrique du Nord-Ouest*, Paris, Ed. Payot.
- Diaz (Galo Bullon), 1945, *Notas sobre geografia humana de los territorios de Ifni y del Sahara*, Madrid.
- Dinaux (Général), 1929, Une solution de la question du RIO de ORO, *Bulletin du comité de l'Afrique Française*, N° 4. Paris.

- Donnet (Gaston), 1896, *Une mission au Sahara occidental, du Sénégal au Tiris, Trarza oulad Bou-sba, oulad Dlim, yahia ben osman*, Paris, Ed. Challanel.
- El Fassi (Allal), 1961, *Documentaires joints au livre rouge*, Tanger.
- Emerit (Marcel), 1954, *Les liaisons terrestres entre le soudan et l'Afrique du Nord*, Alger.
- Faber (Léon), 1892, *Voyage dans le pays des Trarza et dans le Sahara occidental*, *Bulletin de la société de géographie de Paris*.
- Foucauld (Charles de), 1888, *Reconnaissance au Maroc*, Paris.
- Gatell (Joaquin), 1879, *Viajes por Marruecos, el sus, Vad Nun y Tekna*, *Boletin de la sociedad de geografia de Madrid*, Madrid.
- Gaudio (Attilio), 1960, *Le Sahara des Africains*, Collection Histoires et Voyages. Paris.
- Gaudio (Attilio), 1978, *Le dossier du Sahara occidental*, Nouvelles éditions Latines, Paris.
- Gaulis, 1921, *La France au Maroc*, Paris, Felix – Alcan.
- Gerenton (E), 1924, *Les expéditions de Moulay El Hassan dans le sous (1882-1886)*, *Bulletin du comité de l'Afrique Française*, In Rens, col, N° 9, Paris.
- Gharrbaoui (Ahmed), 1985, *Géographie du Sahara Marocain*, Casablanca.

- Gillier (Comd), 1926, *La pénétration en Mauritanie*, Paris, Librairie Orientaliste.
- Hérelle (S), 1934, *L'occupation d'Ifni*, *Bulletin du Comité de l'Afrique Française*, N° 4, Paris.
- Hermet (Guy), 1986, *L'Espagne au XIXe siècle*, Paris.
- Jullien (Charles André), 1928, Cheich Ma-el-Aïnin, *Encyclopédie de l'Islam*, Paris.
- Lazrak (Rachid), 1974, *Le contentieux territorial entre le Maroc et l'Espagne*, Casablanca, Dar El Kitab.
- Lebrun (Albert), 1929, La question du Rio de Oro, *Bulletin du comité de l'Afrique Française*, N° 1, Paris.
- Lyautey (Pierre), 1953-1957, *Lyautey l'Africain*, 4.T, Paris, Ed. Plon.
- L. (R), Chronique de Tanger et du Maroc, *Bulletin du Comité de l'Afrique Française*, N° 9. Paris. 1911.
- Mackenzie (Donald), 1911, *The Kalifate of the West, being a General Discription of Morocco*, London.
- Martin (A.G.P.), 1923, *Quatre siècles d'histoires Marocaines, au Sahara de 1504 à 1902, au Maroc de 1894 à 1912*, Paris, Librairie Felix – Alcan.
- Martin (Henri), Les tribus du Sahel Mauritanien et du Rio de Oro, *Bulletin de l'Institut Français d'Afrique Noire*, N° 2 et 3.

- Marty (Paul), 1915, Les tribus de la haute Mauritanie, *Bulletin du Comité de l'Afrique Française*, In Rens, col, N° 5-6-7, Paris.
- Marvaud (Angel), 1933, La question du Sahara espagnol, *Bulletin du Comité de l'Afrique Française*, N° 7, Paris.
- May (ch. De), 1895, Rio de Oro, In *Revue Encyclopédique*, N° 15, Paris.
- Miège (J-L), 1960-1963, *Le Maroc et l'Europe (1830-1894)*, 5. T, Paris.
- Monteil (Vincent), 1948, *Note sur les Tekna*, Paris, Ed. Librairie Larose.
- Monteil (Vincent), 1949, *Contribution à l'étude de la flore du Sahara occidental*, Paris, Ed. Librairie Larose.
- Monteil (Vincent), 1939, Chronique de Tichit, *Bulletin de l'Institut Français d'Afrique Noire*, N° 1, Paris, Librairie Larose.
- Morales (Angel Flores), 1946, *El Sahara Español*, Madrid.
- M. (A), 1933, Possessions Espagnoles, *Bulletin du Comité de l'Afrique Française*, N° 1, Paris.
- M. (A), L'Afrique et l'Espagne, *Bulletin du Comité de l'Afrique Française*, N° 11, Paris, 1933, N° 6 7 – 10, Paris, 1934.
- Nehli (M), 1915, *Lettres chérifiennes*, 1^{ère} Partie, Paris.
- Normand (R), 1911, Idées Allemandes sur le Maroc, *Bulletin du Comité de l'Afrique Française*, N° 9, Paris.

- Panet (Léopold), 1869, Relation d'un voyage du Sénégal à Souera en 1850, *Bulletin de la Société de Géographie de Paris*, Paris.
- Pascon (Paul), 1963, *Les ruines d'Agoutir de Khnifis, Province de Tarfaya, Santa-Cruz de Mar-Pequeña*, Publication de l'Institut de Sociologie de Rabat.
- Puigaudeau (Ouet du), 1962, *Le passé Maghrébin de la Mauritanie*, Rabat.
- Ressot (Capt), 1926, Vers le Sud du Maroc et la Haute Mauritanie, *Bulletin du Comité de l'Afrique Française* in Rens, col, N° 7, Paris.
- Rezette (R), 1975, *Le Sahara occidental et les frontières Marocaines*, Paris, Nouvelles éditions Latines.
- Rezette (R), 1976, *Les enclaves espagnoles au Maroc*, Paris, Nouvelles éditions Latines.
- Richet (Etienne), 1920, *La Mauritanie*, Paris, Larose.
- Rivet (Daniel), 1988, *Lyautey et l'institution du protectorat Français au Maroc (1912-1925)*, 3.T, Paris, Ed. L'Harmattan.
- Rivière (P.L), 1924, *Codes et Lois au Maroc*, Paris.
- S. (R), 1917, El Hiba, fils de Ma-el-Aïnin, *Bulletin du Comité de l'Afrique Française*, In Rens, col. N° 3 et 4, Paris.
- T. (A), 1911, Les Espagnols dans le Gharb et la question d'Ifni, *Bulletin du Comité de l'Afrique Française*, N° 9, Paris.

T. (A), 1911, La question de Santa-Cruz de Mar-Pequeña, *Bulletin du Comité de l'Afrique Française*, N° 5, Paris.

Vanegue (P), 1929, Le Sahara marocain et ses limites, *Bulletin du Comité de l'Afrique Française*, In Rens. Col. N° 3, Paris.

Vilar (Juan Bta), 1970, *España en Argelia, Tunes, Ifni y Sahara durante el siglo XIX*, Madrid.

Villasénor (Aniceto Ramos Charco), 1935, *El Sahara occidental (Rio de Oro)*, Madrid.

المجلات والجراند (باللغات الأجنبية)

Bulletin du comité de l'Afrique Française, N°10, Paris, 1892.

Bulletin du comité de l'Afrique Française, Paris, 1894

Bulletin du comité de l'Afrique Française, N°7 et 8, Paris, 1900.

Bulletin du comité de l'Afrique Française, N° 5, Paris, 1909.

Bulletin du comité de l'Afrique Française, N° 2, Paris, 1913.

Bulletin du comité de l'Afrique Française, N°1 et N°2 et 8, Paris, 1916.

Bulletin du comité de l'Afrique Française, N° 6, Paris, 1917

Bulletin du comité de l'Afrique Française, N°1 et 2 et 3, Paris, 1918.

Bulletin du comité de l'Afrique Française, N° 4, Paris, 1921.

Bulletin du comité de l'Afrique Française, N° 9, Paris, 1926

Bulletin du comité de l'Afrique Française, N° 6, Paris, 1927

Bulletin du comité de l'Afrique Française, N° 3 et 11, Paris, 1932.

Bulletin du comité de l'Afrique Française, N° 1 et 7 et 9 et 11, Paris, 1933.

Bulletin du comité de l'Afrique Française, N° 1 et 5, Paris, 1934.

Revue la géographie, N° 1 T.XXX. Société de géographie de Paris Paris.
1921.

Revue Hespéris, Vol. 10, Année 1930, Librairie Larose, Paris, 1930.

Revue Hespéris, T. XXI, Année 1935, Librairie Larose, Paris, 1935.

Revue d'Histoire Maghrébine, 13^{ème} Année, N° 41-42, Tunis, 1986.

Revue du Monde Musulman, N° 3, Année 1907, Ed. Ernest-Leroux, Paris,
1907.

Revue du Monde Musulman, N° 8, Année 1908, Ed. Ernest-Leroux, Paris,
1908.

Revue du Monde Musulman, N° 9, Année 1911, Ed. Ernest-Leroux. Paris.
1911.

Revue du Monde Musulman, N° XXXI, Année 1915-1916, Ed. Ernest-
Leroux, Paris, 1915-1916

Revue du Monde Musulman, N° 8, Année 1921. Ed. Ernest-Leroux, Paris, 1921.

Africa : Revista de Estudios Coloniales, N° mai, Année 1935 ; N° de juin à décembre, Année 1934 ; N° décembre, Année 1949, Imprenta Africa, Ceuta.

Mauritania : Revista mensual ilustrada de los misioneros franciscanos de Marruecos, N° 211 et 212. Année 1945 ; N° 377 Année 1955, Imprenta Africa, Tanger.

Revista de Geografía Comercial, N° 25, Madrid, 1886.

comment il s'occupait de leurs conditions de vie sur les plans politique, culturel ou économique.

* Ce n'est qu'en 1934 que la colonisation effective du Maroc, par les espagnols, a eu lieu et ce, grâce à l'aide et au soutien militaires français. Avant et déjà en 1884, ils n'ont jamais osé s'aventurer vers l'intérieur du Sahara de peur des dangers que représentaient les tribus sahraouies résistantes avec, à leur tête de grands combattants vaillants et infatigables tels Isamaël ould Bardi Ahmed ould Hammadi, Ali ould Meyyara, Mohammed el Mamoun Cheikh Lajreb et, le plus illustre, Cheikh Ma al-Ainaïn.

Enfin, il est à signaler qu'à ce travail sont annexés des documents nationaux et étrangers qui appuient toute la démarche proposée lors que cette étude qui est, également, illustrée de photographies et de cartes relatives aux territoires du Sahara Marocain.

Ahmed Larroussi et au Sud de Rio de Oro, au Bir Gandouz, Tichla et Zoug. Le général Capaz a fait son entrée, à Sidi Ifni, en 1934.

Après la soumission des tribus Rgueybat, les forces françaises du Nord (Algérie - Maroc) et du Sud ont enfin réussi à se joindre, en 1934. Le pays Tekna et le Trab Rgueybat sont occupés militairement et désormais contrôlés, par l'armée coloniale. Une conférence réunit, alors, à Bir Moghreïn le colonel Trinquet représentant du gouverneur général de l'Afrique Occidentale Française. Il s'agit de prendre des dispositions indispensables à une bonne coordination de la politique Française. Une convention est signée le 21 décembre 1934, les signataires ont, en particulier, décidé du mode d'administration des Rgueybat qui nomadisent de part et d'autres des frontières. Les Rgueybat Lagwacem seront, contrôlés et administrés par les forces Algériennes, tandis que les Rgueybat Sahil dépendront de l'Adrar mauritanien.

Les Rgueybat sont donc partagés entre sujets des français et sujets des Espagnols.

En conclusion, on peut d'ores et déjà avancer les résultats suivants :

* Fausses sont les prétentions étrangères qui disent que l'autorité marocaine dans la deuxième moitié du XIX^{ème} siècle ne dépassait pas oued Draa.

* Dans de nombreux documents nationaux et étrangers, on note le grand intérêt que le Makhzen central accordait à ses citoyens sahraouis et

arme nouvelle qui sème la panique : l'avion. Malgré cette arme la résistance se poursuivra et les guerriers de Rio de Oro attaquent avec succès un détachement du groupe nomade du Trarza, c'est la bataille d'Oum Tounssi.

La reddition des Rgueybat va s'échelonner de 1933 à 1934. Elle est provoquée par l'action des contre gazzyan maures finalement autorisée et même encouragée par l'Adrar et par la pression conjuguée de la France et de l'Espagne au Nord comme au Sud. En Mauritanie l'effectif des groupes nomades est augmenté de vingt unités, des camions et automitrailleuses sont acheminés en Adrar. En ce qui concerne la zone espagnole, les autorités parlent de créer des postes à l'intérieur du pays, réorganisent les milices et y incorporent des éléments étrangers. Un corps de cavalerie berbère est constitué à Cap Juby. La vente d'armes est désormais interdite, les commerçants sont fouillés et surveillés. Une police des marchés est organisée. Prison amendes et expulsions sont à l'ordre du jour. Des agents de renseignement surveillent les principales personnalités, contrôlent les correspondances. Dans les campements on parle, avec inquiétude, de collaborations franco-espagnole.

Au Nord du Sahara, l'armée Française a fait mouvement vers Aqqa et envisage d'occuper oued Noun. Les campements des guerriers Ahmed ould Hammadi, Ali ould Meyyara et Ismaël ould Bardi sont attaqués par l'officier français Gufflet. Au cours des combats, Ali ould Meyyara est tué.

Les forces militaires espagnoles ont réussi à pénétrer à Seguiet al-Hamra et occupent la zaouia du Cheikh Ma al-Ainaïn, la zone de Sidi

sa politique d'armes et laisse les Oulad Ghaylan attaquer les campements d'Oulad Daoud et d'Oulad Sikh, en territoire espagnol.

Cette année est, aussi, marquée par la faiblesse de la situation diplomatique, car la coopération franco-espagnole n'est décidément pas à l'ordre du jour, le droit de suite est toujours refusé à la France. Pour résoudre ce problème, une mission française a été envoyée à la fin de 1928 à Villa Cisneros à l'occasion de l'accident des aviateurs Reine et Serre qui sont prisonniers des Oulad Sikh. Beyriez, chef de la mission française, prend à cette occasion contact avec les dissidents. L'année 1930 est encore plus dure pour les Rgueybat : les troupeaux sont décimés par la sécheresse et les éleveurs cherchent à les emmener sur les pâturages les plus méridionaux, certains Rgueybat de Lagwacem vont même jusqu'à tenter de faire accepter leur soumission à Tijikja, afin d'être autorisés à pâturer au Tagant. Les mouvements des éleveurs sont contrôlés.

En septembre 1931, un détachement du groupe nomade d'Atar est battu à Tujjinin par un gazzi composé de 120 guerriers Rgueybat conduit par Mohamed el Mamoun et Ahmed ould Hammadi et Ali ould Meyyara qui a pu pénétrer dans le camp français et ramener à ses compagnons une caisse contenant près de 2000 cartouches. Les Rgueybat ont perdu 25 des leurs à Tujjinin, mais ils ont totalement ravagé le groupe nomade.

A la fin du mois d'avril 1932, Ahmed ould Hammadi, Ali ould Meyyara et Mohamed el Mamoun réunissent plusieurs centaines de guerriers qui ont pris mille chameaux dans la région de Chenguit, mais les forces françaises ne se sont nullement inquiétées parce qu'elles disposent d'une

musulmane dont les derniers foyers sont dans l'anti Atlas, le Tafilalt et le Sahara. L'essentiel de ce programme consiste à développer les services de renseignements et surtout la liaison entre Agadir-Colomb Béchard et Atar. Au mois d'avril la compagnie Saharienne du Touat, à la demande de la Mauritanie, effectue un raid de reconnaissance dans la région de Tindouf, c'est la première fois qu'un détachement français atteint cette cité. Il attaque les campements de Rgueybat Lagwacem, fraction Fuqra au Sud de la ville et s'empare de 400 chameaux.

* La troisième étape allant de 1926 à 1934, est marquée par la démarche des espagnols auprès des Cheikhs des tribus pour faciliter leurs installations à Sidi Ifni. Il y est question, aussi, de l'entente franco-espagnole qui a donné lieu à des accords pour une politique colonialiste commune et de démarches communes à suivre, pour obliger les résistants sahraouis à rendre les armes et à se soumettre aux faits réels. Après plusieurs attaques menées par El Mamoun, Ismaël ould Bardi Ahmed ould Hammadi et Ali ould Meyyara en 1926 et 1927, le nouveau commandant de l'Adrar, Dufour, va appliquer une politique d'armes sévère envers les tribus guerrières. Il a condamné la politique suivie jusque-là, politique de « faiblesse et d'effacement » et il a imposé aux caravanes des Rgueybat l'utilisation d'un laissez-passer pour entrer en Adrar et oblige les différentes fractions à se présenter à Atar pour informer les autorités des étapes de leur nomadisation. En juin 1928, il projette une opération de répression dans le Rio de Oro. Malgré les instructions sévères qu'il reçoit de Saint-Louis, Dufour continue

1924, Wajaha tente de chasser les Français de Port-Etienne. Ses compagnons d'armes ont été recrutés parmi les Swaâd, Oulad Cheikh, Aroussiyyine et Oulad Dlim. Il faut signaler, aussi, que les gardes maures sont autorisés par leurs supérieurs Français de la Mauritanie à franchir la frontière du Rio de Oro. Ils se livrent alors au pillage en territoire espagnol, dans les campements d'Oulad Tidrarine. Wajaha reprend le combat avec ses partisans et attaque, à Bou Garn, un détachement français chargé de la garde des troupeaux de chameaux du premier peloton méhariste de l'Adrar. Poursuivis par le capitaine Thoine, les assaillants sont rattrapés alors qu'ils remontaient vers le nord, Wajaha est tué d'une balle dans la tête.

Dès l'automne ses amis reprennent le combat, Ahmed ould Hammadi, Ismaël ould Bardi et Mohammed Taqui Allah, attaquent, le 23 octobre 1924, un détachement du deuxième peloton méhariste de l'Adrar. C'est le combat de Lekdim, près de Wadan resté, lui aussi célèbre dans les annales françaises. A la fin de 1924, Ismaël ould Bardi dirige deux attaques, l'une victorieuse à Wadan, l'autre qui échoue à Chinguite.

En 1925, Ismaël repart au combat. Il est suivi par les anciens compagnons de Wajaha, Ahmed Ali ould Miyyara et un groupe de 300 guerriers. Ils attaquent le premier peloton méhariste de l'Adrar au combat de Trifiyate. L'année 1925 marque un tournant dans la politique coloniale, elle débute le 16 janvier par la conférence de Marrakech qui a été marquée par la présence du général Daugan et du lieutenant-colonel Gaden et du général Dinaux, commandant militaire de la région d'Aïn Sefra, dans le but d'établir un programme commun. Il s'agit de mettre un terme à la résistance

disaient prisonniers de guerre et qui avaient été capturés par les gens du Sahel. En échange, ils proposaient des subsides en argent, armes et munitions.

* La deuxième étape : 1919 à 1926

Cette période connaît des tensions politiques enregistrées dans les relations franco-espagnoles. En effet, la France accusait l'autorité espagnole établie à Rio de Oro, de faible et incapable d'assurer l'ordre dans la région. Elle l'accusait même d'œuvrer pour faciliter l'arrivage, par le biais des Iles Canaries, d'armes et de munitions que l'Allemagne envoyait aux résistants dans le but de nuire aux Français dans la réalisation de leurs projets au Sahara.

En réponse à cette accusation, l'Espagne décida d'occuper Lagueria en 1920, et construisit un nouveau poste militaire pour faciliter la poursuite des tribus. La France, pour sa part, adoptait une politique de persuasion auprès de certains Cheikhs sahariens pour les soumettre à son autorité, établie en Mauritanie, et nouer avec eux des relations économiques. Mais les Cheikhs ont rejeté ce projet et ont préféré continuer la résistance contre l'armée française. En 1923, deux importants Rezzou réunissent chacun une centaine d'hommes armés. Le premier dirigé par Wajaha, a anéanti un détachement du deuxième peloton méhariste de l'Adrar au combat de Chreïrik, resté célèbre dans les annales coloniales. Le second, lui aussi resté célèbre, est dirigé par un partisan des Swaâd (Rgueybat Sahel). Ahmed ould Hammadi se livre à une série d'attaques victorieuses au Tagant, dans l'Adrar et au Trarza. Les résistants poursuivent leurs attaques. Le 26 mars

gouverneur espagnol au Sahara, F. Benz, installe une garnison à Tarfaya ; mais les Français de Mauritanie s'en inquiètent, croyant que l'occupation de Tarfaya par les espagnols amènerait un changement total dans l'organisation des groupements insoumis du Nord et leur donnerait des moyens d'actions nouveaux. C'est une porte ouverte aux allemands pour pousser, avec plus d'efficacité, la lutte contre la France en donnant à ces groupements armes et munitions et en favorisant le rapprochement des fractions sous l'autorité des Ahl Ma al-Ainaïn, en 1916. Le Cheikh Ahmed Al-Hayba a reçu des armes et munitions de la part de l'ex-consul Allemand à Fes Probst- pour contrecarrer la pénétration française dans le sud marocain.

Au mois de décembre de l'année 1917, l'assemblée des Rgueybat Lagouacem envoie deux représentants pour signer un accord de paix avec les autorités françaises de Mauritanie sensiblement identique à celui qu'avait signé, quelques mois auparavant, la majorité de leurs cousins les Rgueybat Sahil. Il faut signaler aussi que si le gouverneur général de France en Mauritanie, le Lieutenant-Colonel Gaden, avait mis pour quelques temps, l'Adrar et le Trarza, à peu près à l'abri des incursions des dissidents, il n'en était pas de même des régions orientales, parce que les groupes mobiles de l'armée française et les caravanes ont subi plusieurs fois des attaques menées par les dissidents maures. Tout commerce étant pratiquement rompu entre l'Adrar et le Sud marocain, les réseaux d'alliance traditionnels étaient perturbés.

A la même époque, les espagnols demandaient aux Ahl Ma al-Ainaïn de leur faciliter l'occupation d'Ifni et de leur livrer huit allemands qui se

coloniales françaises ne contrôlaient pas le Trab Rgueybat et qu'elles pouvaient franchir les frontières du Rio de Oro, possession espagnole.

La succession politique du Cheikh ne donne lieu à aucune contestation puisque lui-même désigna son successeur avant de mourir, au vu et au su de tous ses disciples. Le onzième de ses fils, Al Hayba accède au rang de khalifa et est élu chef de « la guerre sainte » dans le Sud marocain en 1910. Il a mené une attaque contre les français à Marrakech. Mais il a subi une défaite devant la colonne Mangin, le 6 septembre 1912. Ensuite, il été rejeté par les grands caïds de l'Atlas hors de la plaine du Souss. Il se retire dans Oued Noun, en face de Tiznit, à Kardous et continue d'organiser la résistance. Dans la Seguiat Al Hamra son frère germain, Mohamed Laghdaf dirige le combat d'Al Bouirate et affronte avec ses partisans Sahariens la colonne Mouret au combat du Oued-Tagliyat, où il est assisté de son jeune frère, M'rabbih Rabbou.

Au moment de l'affaire Mouret, la plupart des Rgueybat Sahil sont en dissidence et participent aux côtés de Ahl Ma al-Ainaïn, des Tekna et des Oulad Dlim, aux raids organisés contre les forces Françaises de Mauritanie. L'année 1913 est d'autant plus faste pour les résistants que les pâturages sont plus verts dans le Zemmour .

L'année 1914 est mauvaise dans le Nord, sécheresse et famine sévissent. Les dissidents, surtout une partie des Rgueybat Sahil a pris le chemin de la soumission. Mohamed ould Al Khalil a demandé la paix avec les autorités françaises de Mauritanie, en avril 1914. Il est suivi, en 1915, par une délégation de Swaâd, fraction de Rgueybat Sahil. En 1916, le

On doit signaler aussi la convention franco-marocaine du 4 mars 1910 qui prévoit dans son article 10, « ... *au sujet du Cheikh Ma al-Ainaïn et des ennemis de la France au Sahara, le gouvernement chérifien devra empêcher que ces agitateurs ne reçoivent des encouragements et des secours en argent, armes et munitions...* ». Mais cet article ne sera pas appliqué devant la montée des périls. Le Cheikh Ma al-Ainaïn qui s'établit dans la cité chérifienne de Tiznit prépare une intervention dans le nord, accompagné de ses contingents Tekna et Rgueybat. Il s'avance vers Fès, mais il est battu dans le Tadla, en juin 1910, par les unités de l'armée française commandées par le général Moinier. Ma al-Ainaïn meurt à Tiznit, à la fin du mois d'octobre 1910. Son fils El Hayba s'efforce, à son tour, de lutter contre la pénétration française. Il est battu dans la région de Sidi Bou Ottmane, près de Marrakech en 1912, par le Général Mangin.

La **cinquième partie** est consacrée à la résistance des tribus sahraouies aux colons français et espagnols entre 1912 et 1934. Elle analyse trois étapes.

* La première étape de 1912 à 1919

Depuis la démonstration de force du colonel Mouret, en 1913 et jusqu'à la reddition des Rgueybat de Sahil le 8 mars 1933, la région du Sahara marocain est le théâtre d'une résistance à l'occupation française et espagnole animée de l'extérieur, en partie par les successeurs du Cheikh Ma al-Ainaïn, mais aussi par les groupes locaux insoumis, principalement par les fractions Rgueybat. Cette résistance fut possible du fait que les forces

droit sur la Mauritanie. De son côté Ma al-Ainaïn se disait prêt à amener toutes les tribus sur lesquelles il exerçait une influence à faire allégeance au souverain. Il demandait à ce dernier d'envoyer un khalifa ou un représentant dans la région. Cette proposition fut agréée et en 1905, un cousin de Moulay Abdelaziz, Idriss ben Abderrahman, arriva dans la Saqiyat al Hamra. Une équipe administrative et trois hommes l'accompagnaient porteurs de dahirs ou lettres d'investiture. Le Khalifa avait également 500 fusils pour armer les résistants. Idriss ben Abderrahman devait également collecter l'impôt (1100 chameaux). Vers l'année 1906, les postes militaires français à Tijikja, Akjoujt, Tichit, Tagant étaient attaqués par les résistants sahraouis et le souverain marocain poursuivait l'envoi des armes et munitions à Cheikh Ma al-Ainaïn malgré les protestations du consul français à Fès, Henri Gaillard. Aussitôt la France réagit par l'occupation de la ville de Casablanca et Oujda, en 1907. Après ces événements le Cheikh Ma al-Ainaïn apporta son soutien au nouveau Sultan Moulay Abdel Hafid et lui prêtait acte d'allégeance, à Marrakech, en août 1907. Cérémonie renouvelée en janvier 1908, pour répondre à l'envoi, par le nouveau Sultan, des armes et munitions aux tribus du Sahara. Les français pénétrèrent, en 1909, dans l'Adrar et lorsqu'ils se rapprochèrent le Cheikh Ma al-Ainaïn décida de quitter sa kasbah (Smara) pour aller s'installer à Tiznit parce que c'était « *loin des chrétiens* ». A cette époque, les français poursuivaient leur avance méthodique au Sahara et lorsqu'arrive l'été 1909, on les voit maîtres de la plupart de leurs objectifs notamment l'Adrar, les oasis et les puits.

A cette époque les français étaient prêts à tout mettre en œuvre pour conquérir le pays de l'Adrar et écraser le Cheikh Ma al-Ainaïn. Ce dernier, qui se savait menacé, eut recours, avec beaucoup d'insistance auprès de la cour chérifienne, pour demander des armes pour les sahraouis. Malgré les protestations du Sultan Moulay Abdelaziz, la France continue d'envoyer des missions militaires pour essayer de pénétrer au pays de l'Adrar. Elle les a confiés à son administrateur, Xavier Coppolani, qui était un français d'Algérie, parlant couramment l'arabe, connaissant bien les problèmes des musulmans et s'étant intéressé, plus particulièrement, au problème religieux. Son attitude reflète celle des cercles militaires et notamment des bureaux arabes. Coppolani est déjà un interlocuteur apprécié de ceux qui font la politique indigène. Mais la résistance sahraouie s'organisait. Coppolani s'établit à Tijikja au printemps 1905 et pouvait y convoquer les personnalités locales, mais son projet de pénétrer en Adrar était rejeté par la plupart des tribus sahariennes qui étaient en rapport avec le Cheikh Ma al-Ainaïn. C'est à cette époque, exactement le 12 mai 1905, que la politique d'investissement colonial de la Mauritanie perd son chef et son inspirateur Coppolani, victime d'une embuscade dans son camp de Tijikja. Il avait été attaqué par un petit groupe, d'une vingtaine d'hommes sous la conduite de Sidi Moulay Zin l'un des disciples de Cheikh Ma al-Ainaïn. Il faut signaler aussi que les livraisons d'armes et de munitions avaient été effectuées mais dans le plus grand secret pour ne pas susciter l'attention des français qui avaient fait savoir qu'ils considéreraient une telle aide comme une déclaration de guerre. Leur argumentation comportait l'affirmation que les frontières de l'empire chérifien s'arrêtaient au Sud de l'Oued Noun et que le Maroc n'avait aucun

conclure, le 2 mars 1895, avec les partisans du Cheikh Ma al-Ainaïn, représentant du Sultan au Sahara, un accord l'engageant à payer un tribut en échange de la liberté d'exercer le commerce. Le signataire marocain de ce traité, en sa qualité de représentant du Sultan, démontre que la résistance marocaine à l'occupation espagnole n'est pas le fait d'éléments incontrôlés mais relève bien d'une stratégie marocaine d'ensemble, mûrement réfléchie et coordonnée.

Le Sultan Moulay Hassan Ier meurt en 1894, il a pour successeur son jeune fils, Moulay Abdelaziz que dirige le tout puissant Vizir Ba Hmad. Le Maroc, sous le règne de Moulay Abdelaziz, a réussi à récupérer Cap Juby. Après la signature du traité maroco-anglais du 13 mars 1895, les constructions sont remises au Maroc contre le paiement de 50.000 livres Sterling. Le gouvernement anglais reconnaît la souveraineté chérifienne sur les territoires sahariens. Le Cheikh Ma al-Ainaïn se rend à Marrakech en 1896, pour réaffirmer les liens qui l'unissent à la famille royale. Son entrée à Marrakech est mémorable, le Sultan a donné ordre à tous les rangs de l'état, à toutes les personnalités, aux chefs militaires et civils et au peuple de l'accompagner avec tambours et fusils. Mais les tentatives des français au pays de l'Adrar obligent Ma al-Ainaïn à retourner vers Fès et Marrakech pour demander le soutien de Moulay Abdelaziz en armes et munitions.

La **quatrième partie** est consacrée aux négociations entre la France et l'Espagne et la signature des accords entre 1900 et 1912, afin de délimiter et préciser les acquis de chacun sur le littoral du Sahara marocain.

blessés du côté de l'occupant, obligeant les derniers survivants à réembarquer pour les Canaries. Cette attaque donne lieu à une protestation officielle du gouvernement espagnol auprès du Sultan marocain et l'ambassadeur d'Espagne à Tanger prie Mohammed ben Larbi Torres d'interroger Moulay Hassan Ier sur les frontières Sud du Royaume, le Sultan répondit en ces termes :

« ...En ce qui concerne le Rio de Oro, une enquête faite auprès des habitants de la région a révélé qu'il s'agit des lieux habités par les Oulad Dlim et la tribu des Arroussiyine qui sont nos fidèles serviteurs, qui se sont installés aux environs de Marrakech et de Fès et qui appellent cette région ' Dakhla' ».

Malgré les protestations du Sultan, les états européens continuent d'envoyer des missions au Sud du Maroc. Pour contrecarrer ces tentatives, le Sultan Hassan Ier adresse à tous les représentants des états étrangers à Tanger, par l'entremise de son ministre des Affaires étrangères, une note circulaire par laquelle il proteste contre les menées de certaines puissances européennes au Sahara, en particulier de l'Espagne, qui a envoyé une expédition conduite par Quiroga et Cervera en Adrar, en juillet 1886. Malgré cette note le gouvernement français continue d'envoyer des expéditions vers le Sud marocain « Camille Douls en 1887, Gaston Donnet 1891, et Leon Faber en 1892 ». Il faut noter aussi la résistance menée par les tribus sahraouies contre le comptoir espagnol, à Dakhla, qui a subi des attaques entre 1887, 1890, 1898 et en 1894. Cette résistance obligea l'Espagne à

d'après l'article 8 du traité du 26 avril 1860, une compagnie espagnole est fondée, à Madrid, sous le nom « d'Atlas Compagnie » pour exploiter l'établissement de pêche qui va être installé sur la côte du Sahara marocain.

Le 30 mars 1884, une autre société des Africanistes est constituée à Madrid afin d'élargir la colonisation à l'Afrique. Elle est parrainée par plusieurs ministres et d'importantes personnalités politiques. A la même époque une compagnie de navigation et de commerce « La Compagnie Mercantile Hispano-Africana » est instaurée pour accroître les relations commerciales de l'Espagne avec l'Afrique, par l'implantation de factoreries et la création d'un service régulier de bateaux à vapeur.

Ces différentes sociétés coloniales et commerciales s'efforcent d'établir une présence espagnole dans les régions côtières au Sud du Cap Juby surtout après les premières interventions des concurrents européens sur les côtes Sud du Maroc qui furent une nouvelle source d'ennuis pour les sahraouis et pour le Makhzen central. Mais l'intervention espagnole ne tardait pas à venir. L'Espagne traduit sa volonté expansionniste en occupant le littoral saharien, situé entre le Cap Blanc et le Cap Boujdour, par le capitaine Emilio Bonelli en 1884. Dès que le Sultan Moulay Hassan Ier est informé de l'installation des espagnols sur un point de la Côte de Dakhla, il adresse une protestation au gouvernement de Madrid. Le 9 mars 1885, trois mois après le début de la construction d'un fort à Villa Cisneros, les espagnols subissent leur première attaque de la part des Oulad Ba Amar, fraction de la tribu guerrière Oulad Dlim. Celle-ci se solde par la destruction de la construction, l'incendie des baraquements et par plusieurs morts et

Cette période voit l'apparition d'un nouveau rival pour les espagnols, à savoir les anglais qui sont venus s'installer sur les côtes de Tarfaya, entre 1879 et 1895.

L'objectif de cette étude est également de mettre l'accent sur la réaction du Makhzen à l'arrivée des anglais en assistant sur les moyens déployés par le Sultan Moulay Hassan Ier pour défendre les territoires de son royaume et contrecarrer les dires des anglais qui voulaient faire croire que l'autorité marocaine ne couvrait pas le littoral de Tarfaya. Parmi les moyens déployés, sa politique et sa démarche socio-économique qui voulait encourager les citoyens marocains à défendre leurs territoires du Sud et à chasser les étrangers désireux de créer leurs agences commerciales dans la région et nouer des relations économiques avec les tribus sans le consentement du Makhzen.

A la fin de cette partie, l'exposé des résultats des négociations entre le Maroc et l'Espagne démontre tout ce qu'a entrepris le Sultan Moulay Hassan Ier pour empêcher la construction d'un centre de pêche maritime sur les côtes Sud de son royaume.

Dans la **troisième partie** -qui comprend les premières tentatives espagnoles d'occuper les côtes de la région de Rio de Oro entre 1884 et 1900- apparaissent les causes de l'instauration du protectorat espagnol sur la côte de Rio de ORO qui se trouvent, à la fois dans l'apparition et le développement d'un groupe de pression colonial en Espagne et, dans la volonté de répondre à l'établissement d'un comptoir britannique construit par Donald Mackenzie à Tarfaya, en 1878. Et pour défendre ses intérêts,

proximité des Canaries, mais aussi le refus permanent du Sultan d'accorder cette concession. Les négociations aboutissent à la conclusion du traité d'amitié du 28 mai 1767 par lequel le Maroc accepte toutes les possibilités d'échange et d'entraide mais se refuse à admettre l'existence de Santa Cruz.

Ce refus s'inscrit parfaitement dans les orientations politiques de Sidi Mohamed Ben Abdallah qui, dans une lettre adressée le 18 septembre 1774 au Roi d'Espagne, informe son correspondant de son intention de récupérer Ceuta et Melilla.

En 1785, Salinas, Ambassadeur du Roi d'Espagne, reçu en audience par le Sultan Sidi Mohamed Ben Abdallah, ne présente aucune demande relative à Santa Cruz mais se borna à réclamer la restitution de canariens prisonniers au Sahara marocain. Malgré tout, le traité maroco-espagnol du 1^{er} mars 1799, confirme la souveraineté du Sultan au Sahara. Il faut attendre la guerre, malheureuse, maroco-espagnole de 1859, pour que l'article 8 du traité de paix du 26 avril 1860, attribue à l'Espagne, sous la pression des armées, un territoire suffisant pour l'édification d'un établissement similaire à celui qu'elle possédait autrefois à Santa Cruz. Cette disposition, qui avait pour objet l'installation d'une pêcherie sur une côte particulièrement poissonneuse, est introduite dans le traité, à la demande du général O'Donnel commandant des troupes espagnoles.

Dès 1878, le Makhzen marocain propose le rachat de Santa Cruz. Tel est l'objet de l'ambassade de Bricha, en juin 1878 et de Souissi l'année suivante, à Madrid. Bricha se rend à deux reprises dans la capitale espagnole en 1880 et en 1882.

Deuxième partie qui traite des projets expansionnistes des espagnols dans la région, à partir de la fin du XV^{ème} siècle jusqu'en 1860.

En 1476, l'Espagne construit une forteresse sur le littoral saharien en un lieu, qu'elle nomme, « Santa Cruz de Mar-Pequeña » ; mais dès 1478, la résistance marocaine se manifeste et le fort est attaqué par une troupe de 10.000 hommes, commandée par le Sultan marocain. En 1481, le fort est détruit et rasé. Bien qu'il ait été reconstruit, il est de nouveau attaqué par les résistants marocains et définitivement démoli en 1524. La destruction de cette présence ponctuelle a été si totale qu'il n'a plus été possible d'en retrouver la moindre trace au XIX^{ème} siècle.

A partir du XVI^{ème} siècle l'action de l'Espagne au Sahara marocain se limite à quelques razzias d'esclaves effectuées par les gens des Canaries, et en 1587, le Roi d'Espagne Philippe II songe à faire restaurer la forteresse de Santa Cruz mais les ordres qu'il donne dans ce sens ne pourront pas être exécutés.

Pourtant inquiet des tentatives d'un commerçant anglais Georges Glass, désireux d'ouvrir, en 1764, un comptoir à Tarfaya, le gouvernement espagnol se fonde sur le souvenir de cette lointaine présence pour réclamer au Sultan marocain le droit de se réinstaller sur les ruines de Santa Cruz. C'est la mission qui fut confiée, en 1767, à l'Ambassadeur Jorge Juan, auprès du Sultan Sidi Mohamed Ben Abdallah. L'échange de lettres entre l'ambassadeur espagnol et son ministre montre l'importance que l'Espagne attache à la cession d'un point sur la côte marocaine de l'Atlantique, à

écrites ont été enrichies par des visites de terrain pour observer, de près, le mode de vie des tribus sahraouies et entretenir des discussions avec leurs Chioukhs pour mesurer et s'assurer de l'authenticité des informations mentionnées dans les écrits étrangers.

De même, toujours concernant les sources écrites, il est à noter que devant le refus des responsables espagnols de fournir les documents historiques relatifs à leur occupation du Maroc conservées dans leur ministère des Affaires Etrangères, j'ai consulté les documents officiels du ministère français des Affaires Etrangères où j'ai pu m'arrêter sur des archives fort intéressantes où sont relatées des données importantes sur les relations du Makhzen marocain avec le Cheikh Ma al-Ainaïn, et qui expliquent les problèmes épineux que connaissaient les espagnols dans la région. Ces archives renferment également des documents précieux qui contiennent des renseignements utiles au sujet de la présence des britanniques sur le littoral de Tarfaya, entre 1878 et 1895.

Cette étude suivra donc le plan suivant :

- **Introduction**
- **Première partie**, consacrée à la situation géographique de la région ainsi qu'au mode de vie des tribus sahraouies distinguées l'une de l'autre selon le rôle social de chacune dans le système tribal dominant au Sahara.

La première date, 1860, est l'année où le Makhzen marocain, suite à la défaite de son armée à la guerre de Tétouan (1859-1860), autorisa les espagnols à s'installer dans les parcelles de son Sahara et ce, pour leur permettre d'entreprendre les travaux de réaménagement du fort « Santa Cruz de Mar-Pequeña » que Diego Garcia de Herrera avait, insoucieusement, édifié sur les côtes du Sud marocain en 1476.

La deuxième année, 1934, est la date d'une trêve de la résistance des tribus sahraouies aux colonialistes français et espagnols. Ces derniers avaient, en effet, procédé à l'isolement total des dites tribus et empêchèrent l'arrivage des armements et des munitions dont le Makhzen pourvoyait les combattants au Sud du pays. Cet isolement fut accentué par la position de l'armée française installée au Sud de l'Algérie, au Sénégal et dans les territoires de Chenguite qui œuvrait dans ce sens, à savoir laisser les tribus sahraouies isolées du Makhzen central. Cela obligea les sahraouis à baisser les bras et à accepter même de signer des accords avec la France, signifiant la cessation des soulèvements contre les occupants étrangers. C'est pourquoi, cette étude se propose de jeter la lumière sur les moyens déployés par le Makhzen pour faire face à cette problématique historique et défendre les territoires du Sahara en dénonçant et démentant les déclarations des colonialistes qui prétendaient que leur domination du Maroc n'avait jamais dépassé la région de Draa.

Afin de réussir ce pari, il faut préciser, tout d'abord, que les informations apportées dans cette étude, ont été puisées dans des documents officiels écrits, aussi bien en arabe qu'en d'autres langues. Ces sources

La pénétration espagnole dans les côtes du Sahara marocain (1860-1934)

Cette étude, qui se penche sur un épisode déterminant de l'histoire du Sahara marocain entre 1860 et 1934, revêt un intérêt tout particulier souligné dans les points suivants :

- 1) L'histoire de la région en question a encore besoin d'être éclaircie, car nombreux sont les chercheurs et les observateurs marocains qui la connaissent d'une manière erronée ou l'ignorent complètement ;
- 2) Il est nécessaire de reprendre toutes les informations dont on dispose, de les relire, de les analyser suivant une démarche rigoureuse et objective, afin d'aider les chercheurs et les amener à toucher la réalité et démontrer la vérité pour pouvoir, en conséquence, démentir toute information mensongère et subjective et contrecarrer les prétentions colonialistes aussi fausses que trompeuses.

Lorsque je me suis limité à cette période, entre 1860 et 1934, j'avoue l'impossibilité que j'ai eue de cerner et de délimiter, dans cet intervalle de temps, toutes les données et tous les éléments concernant l'histoire de cette région. Le choix de ces deux dates m'a donc été dicté par le caractère et l'importance des événements qui ont marqué cette période.

***La pénétration espagnole dans
les côtes du Sahara marocain
(1860 – 1934)***

Imprimerie El Maârif Al Jadida - Rabat

Dépôt Légal : 401/2008

ISBN : 9981-37-052-05

Université Mohammed V – Souissi
Institut des Etudes Africaines
Rabat



جامعة محمد الخامس السويصي
معهد الدراسات الإفريقية
الرباط

Série : Thèses (2)

***La pénétration espagnole dans
les côtes du Sahara marocain
(1860 – 1934)***

Noureddine BELHADDAD

Publications de l'Institut des Etudes Africaines

2008

Université Mohammed V – Souissi

Institut des Etudes Africaines

Rabat



جامعة محمد الخامس السويصي

معهد الدراسات الإفريقية

الرباط

Série : Thèses (2)

***La pénétration espagnole dans
les côtes du Sahara marocain
(1860 – 1934)***

Noureddine BELHADDAD

Publications de l'Institut des Etudes Africaines

2008